




# P.S.C.

Piano Strutturale Comunale

Quadro conoscitivo



## RELAZIONE DI Q.C. - ALLEGATO 2 CENSIMENTO DEI BENI CULTURALI E STORICO-TESTIMONIALI

**Progettista**

Arch. Paolo Giorgi

Ing. Matteo Martinelli

**Consulente**

Ing. Paolo Dignatici

**Consulenza ed elaborazioni GIS**

Stemma di Stefano Marzolo

**Il Sindaco**

Dott. Filippo Molinari

Adottato con delibera di CC n. 21 del 16/04/2009

Controdedotto con delibera di CC n. 1 del 24/01/2011

Controdedotto con delibera di CC n. 5 del 29/04/2011

Approvato con delibera di CC n. 30 del 31/08/2011






**Il Responsabile Area Tecnica**

Geom. Lamberto Lugli

**Il Responsabile Servizio Edilizia Privata**

Geom. Alberto Annovi

# LEGENDA

|   |            |   |
|---|------------|---|
|  | <b>A1</b>  | RESTAURO SCIENTIFICO                          |
|  | <b>A2A</b> | RESTAURO E RISANAMENTO CONSERVATIVO DI TIPO A |
|  | <b>A2B</b> | RESTAURO E RISANAMENTO CONSERVATIVO DI TIPO B |
|  | <b>A3A</b> | RISTRUTTURAZIONE EDILIZIA DI TIPO A           |
|  | <b>A3B</b> | RISTRUTTURAZIONE EDILIZIA DI TIPO B           |

## GUIDA ALLA LETTURA DELLE INFORMAZIONI CONTENUTE NELLE SCHEDE

- Nella casella "**DENOMINAZIONE**" sono elencati in successione temporale, partendo dal più recente e separati dal segno "/", i nomi dei beni censiti leggibili nella cartografia storica e nella C.T.R.
- Nella casella "**USO ORIGINARIO**" sono elencati:
  - separati dal segno "/": gli usi dei diversi corpi edilizi costituenti l' insediamento,
  - separati dal segno "-": gli usi coesistenti all' interno di ogni singolo corpo edilizio.
- Nella casella "**DATAZIONE**" sono indicati, separati dal segno "/" , il secolo e la porzione del medesimo alla quale appare ragionevole far risalire la costruzione del bene censito. Una datazione più recente del bene censito (esempio: XX // prima metà), rispetto a quanto individuato nella casella "**CARTOGRAFIA STORICA - INQUADRAMENTO TERRITORIALE**" (esempio: il bene risulta segnalato nella Carta del Carandini del 1821-1828), testimonia un intervento di totale sostituzione del corpo edilizio preesistente.
- Con segno "??" sono evidenziate le informazioni non certe.

## DIZIONARIO

**aia:** spazio del cortile o della corte pavimentato in laterizi o terra battuta, usato principalmente per trebbiare i cereali.

**barchessa:** tettoia rettangolare sostenuta da pilastri in cotto e ricoperta di coppi, utilizzata per tenere al coperto la paglia, i carri, i tini ed alcuni attrezzi ingombranti; adempie pressappoco alle medesime funzioni dei porticati fiancheggianti la stalla, dei quali conserva anche il nome.

**basso servizio:** piccolo edificio posto solitamente sul retro dell'abitazione contenente in genere il pollaio, il porcile, il forno e la legnaia.

**cappella (cappelletta):** edificio di limitate dimensioni destinato al culto religioso, costituente un organismo a se stante, oppure compreso in un complesso architettonico maggiore e più articolato. In questo secondo caso è definibile con più precisione come "**oratorio**".

**casa isolata:** residenza civile o agricola che si presenta in situazioni marginali, inglobata dalla espansione di un organismo urbano contiguo, ovvero, in nuclei urbani nati dalla progressiva quantificazione di case sparse.

**casa (residenza) padronale:** la residenza del conduttore (fittavolo o proprietario), che presenta caratteristiche derivate dall'edilizia signorile urbana.

**caseificio:** edificio destinato alla lavorazione artigianale del latte.

**cresta frangifuoco:** nella tipologia a elementi giustapposti: proseguimento oltre il tetto del muro portante che divide l'abitazione dal fienile e interrompe anche l'orditura del tetto per protezione in caso di incendio del fienile.

**deposito:** edificio o porzione di edificio dove si ripongono attrezzi e prodotti agricoli. In alcuni casi il deposito per il grano "**granaio**" è posto nel sottotetto.

**edicola:** per lo più costituita da due colonnine con frontoncino sovrapposto, ad ornamento e protezione di statue e immagini sacre o epigrafi.

Può essere a se stante e posta su un "**pilastrino**" oppure ricavata nella parete di un edificio.

**fienile:** grande edificio o locale utilizzato per il ricovero del fieno, in genere posto nello spazio sovrastante la "**stalla**". Può essere completamente aperto all'interno del portico oppure accessibile da uno dei finestroni dotati di caratteristici tamponamenti in laterizio forati, detti "**gelosie**".

**insediamento agricolo semplice a corpi giustapposti:** tipo di insediamento che sviluppa un volume orizzontale su pianta rettangolare allungata. L'abitazione e il rustico della stalla-fienile-deposito sono ravvicinati in linea lungo l'asse longitudinale. A questo edificio può aggiungersi il basso servizio. La copertura è a due falde con colmo unico o differenziato: nel primo caso la separazione delle due parti è segnata dalla cresta frangifuoco, nel secondo il salto del tetto individua i piani di congiunzione. I prospetti possono essere allineati, o con il portico del rustico sopravanzante rispetto all'abitazione. Il rustico e l'abitazione possono essere disgiunti per mezzo della porta morta. Spesso il rustico raggiunge dimensioni che superano abbondantemente quelle dell'abitazione.

**insediamento agricolo semplice a elementi sovrapposti:** tipo di insediamento a pianta quadrangolare. L'abitazione è posta sopra la stalla-fienile-deposito. Frequente la localizzazione del fienile nel sottotetto.

**insediamento agricolo a corpi separati:** tipo di insediamento agricolo costituito da due o più distinti fabbricati destinati all'abitazione del colono e ai rustici (stalla, fienile, deposito, ecc.). A questi possono aggiungersi basso servizio e barchessa. Gli edifici costituenti l'insediamento possono presentare disposizione in linea, a "L", a "C" ecc..

**insediamento agricolo a corte aperta:** tipo di insediamento agricolo in cui l'abitazione e i rustici sono disposti attorno ad un ampio cortile totalmente o in parte occupato dall'aia. L'accesso alla corte dalla strada è caratterizzato da pilastri e cancello.

**insediamento agricolo a corte chiusa:** tipo di insediamento agricolo in cui l'abitazione e i rustici si distribuiscono con un impianto quadrangolare ad aia centrale (sulla quale si svolgono le principali attività dell'azienda) circondati da un muro sul quale si apre il portale di ingresso.

**palazzo:** edificio di notevole impegno e sviluppo architettonico adibito ad abitazione signorile.

**torre:** costruzione a sviluppo verticale, generalmente a pianta quadrangolare, realizzata anche con funzioni di difesa.

**torre colombaia:** la torre si innalza articolandosi su più piani. In sommità è generalmente presente un vano adibito a colombaia sormontato da un tetto a quattro spioventi. La pianta dell'edificio è in genere quadrata. Vi si accede tramite un ingresso in alcuni casi sopraelevato.

**villa:** residenza signorile di campagna ampia ed elegante circondata in genere da un giardino o "**parco**" più o meno esteso. Può essere collocata all'interno di sistemazioni paesaggistiche anche di notevole importanza territoriale.

**villetta:** residenza civile, in genere monofamiliare, realizzata nella prima metà del XX secolo.

# TIPOLOGIE DI RIFERIMENTO PER LA REALIZZAZIONE DI INTERVENTI EDILIZI IN ZONA AGRICOLA

## FABBRICATI

### SCHEDA NN.

**2**(RIPRESA N. 1)--**6**(RIPRESA N. 4)--**8**(RIPRESA N. 1)--**9**--**10**--**19**(RIPRESA N. 1)--**23**(RIPRESA N. 1)--**33**--**41**(RIPRESA N. 1)--**68**--**70**--**71**(RIPRESA N. 3)--**74**(RIPRESA N. 1)--**75**(RIPRESA N. 2)--**78**(RIPRESA N. 1)--**80**--**84**(RIPRESE NN. 1-2)--**90**--**96**(RIPRESA N. 1)--**99**(RIPRESA N. 1)--**105**(RIPRESA N. 2)--**109**--**110**(RIPRESA N. 1)--**116**(RIPRESA N. 1)--**119**(RIPRESA N. 1)--**126**(RIPRESA N. 7)--**128**(RIPRESA N. 6)--**130**(RIPRESA N. 6)--**145**--**155**(RIPRESA N. 1)--**157**(RIPRESA N. 1)

## CAMINI

### SCHEDA NN.

**9**(RIPRESA N. 3)--**22**(RIPRESA N. 1)--**56**(RIPRESA N. 1)--**60**(RIPRESA N. 1)--**101**(RIPRESA N. 1)--**116**(RIPRESA N. 1)--**130**(RIPRESA N. 5)

## APERTURE DI ACCESSO

### SCHEDA NN.

**2**(RIPRESA N. 1)--**4**(RIPRESA N. 1)--**7**(RIPRESA N. 1)--**62**(RIPRESE NN. 1-2)

## CANCELLI E PILASTRI

### SCHEDA NN.

**58**(RIPRESA N. 1)--**60**(RIPRESA N. 1)--**61**(RIPRESA N. 1)--**67**(RIPRESA N. 6)--**74**(RIPRESA N. 7)--**75**(RIPRESA N. 1)--**91**(RIPRESA N. 1)--**99**(RIPRESA N. 11)--**110**(RIPRESA N. 1)--**125**(RIPRESA N. 1)--**126**(RIPRESE NN. 1-3-4)--**130**(RIPRESA N. 2)

DENOMINAZIONE

UBICAZIONE

Via Imperiale

USO ORIGINARIO

Abitazione agricola - fienile - deposito

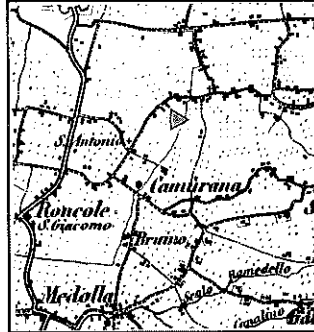
CARTOGRAFIA STORICA - INQUADRAMENTO TERRITORIALE

Scala 1:28.800



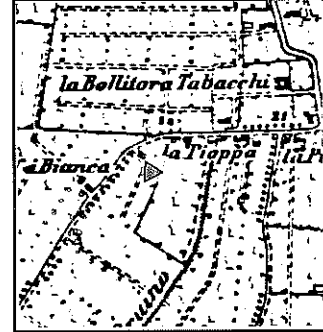
Carta del Carandini 1821-1828

Scala 1:88.400



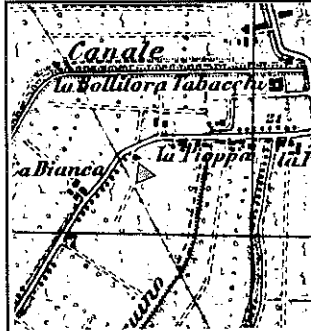
Carta Austriaca 1849

Scala 1:25.000



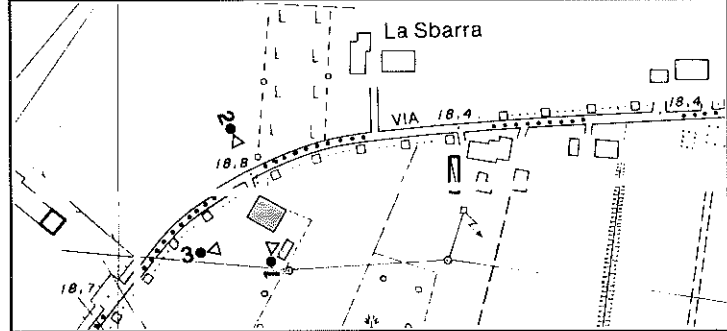
I.G.M. 1893

Scala 1:25.000



I.G.M. 1933

Scala 1:5.000




C.T.R. 1973 - 1986


● Punto di stazione per le riprese fotografiche



RIPRESA N. 1



RIPRESA N. 2



RIPRESA N. 3

**DATAZIONE**

XIX // Prima metà??

**TIPOLOGIA**

Insedimento agricolo semplice a corpi giustapposti con prospetti allineati e cresta frangifuoco

**STATO DI CONSERVAZIONE**

Discreto

**INDIRIZZI E PRESCRIZIONI PER IL RECUPERO**

Salvaguardare e ripristinare l'edicola sulla facciata fronte -strada

**DENOMINAZIONE**

La Pioppa

**UBICAZIONE**

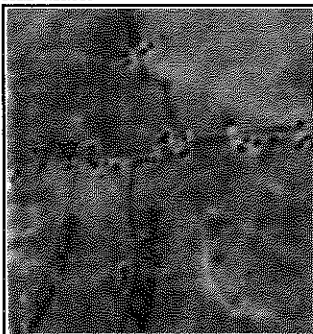
Via Imperiale

**USO ORIGINARIO**

Abitazione agricola - fienile - stalla / deposito - fienile

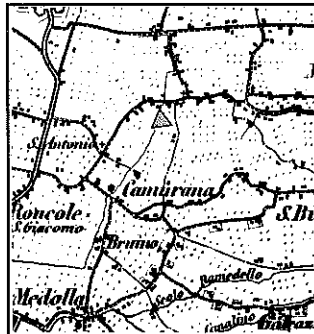
**CARTOGRAFIA STORICA - INQUADRAMENTO TERRITORIALE**

Scala 1:26.800




Carta del Carandini 1821-1828

Scala 1:85.400



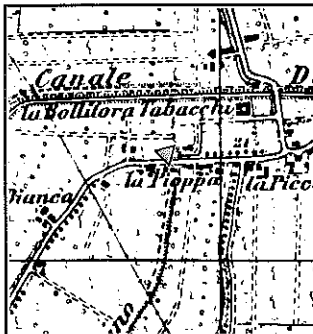
Carta Austriaca 1849

Scala 1:25.000



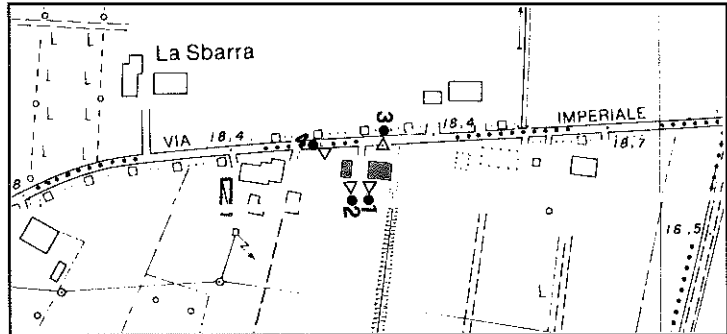
I.G.M. 1893

Scala 1:25.000




I.G.M. 1933

Scala 1:5.000



C.T.R. 1973 - 1986

● Punto di stazione per le riprese fotografiche




RIPRESA N. 1



RIPRESA N. 2



RIPRESA N. 3



RIPRESA N. 4



**DATAZIONE**

XIX // Prima metà??

**TIPOLOGIA**

Insediamiento agricolo a corpi separati con disposizione in linea

**STATO DI CONSERVAZIONE**

Discreto

**INDIRIZZI E PRESCRIZIONI PER IL RECUPERO**

DENOMINAZIONE

UBICAZIONE

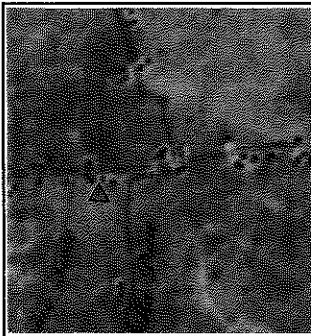
Via Imperiale

USO ORIGINARIO

Abitazione agricola - fienile - stalla - deposito / abitazione

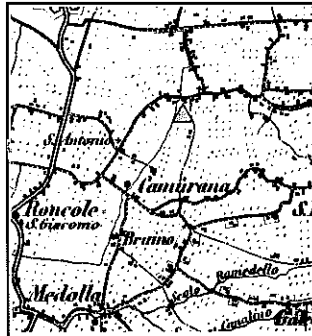
CARTOGRAFIA STORICA - INQUADRAMENTO TERRITORIALE

Scala 1:28.800



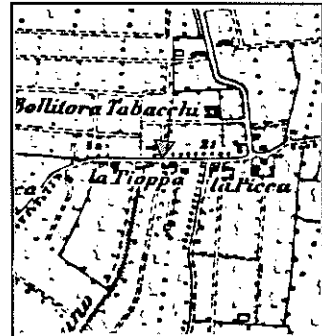
Carta del Carandini 1821-1828

Scala 1:86.400



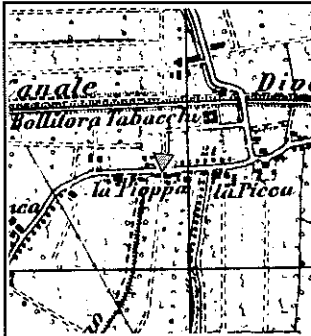
Carta Austriaca 1849

Scala 1:25.000



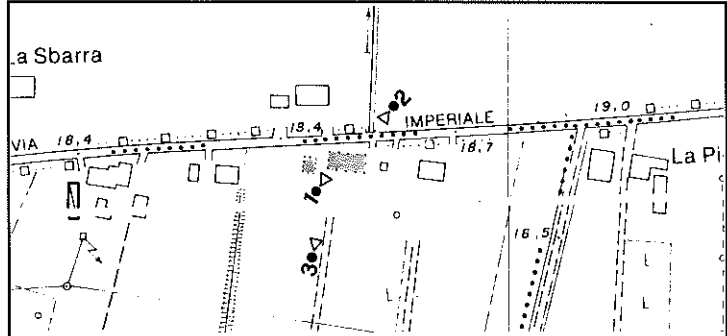
I.G.M. 1893

Scala 1:25.000



I.G.M. 1933

Scala 1:5.000



C.T.R. 1973 - 1986

● Punto di stazione per le riprese fotografiche



RIPRESA N. 1



RIPRESA N. 2



RIPRESA N. 3

**DATAZIONE**

XIX // Prima metà??

**TIPOLOGIA**

Insediamiento agricolo a corpi separati con disposizione in linea

**STATO DI CONSERVAZIONE**

Pessimo

**INDIRIZZI E PRESCRIZIONI PER IL RECUPERO**

Mantenere il motivo dei pilastri del fienile anche in caso di recupero a usi extragricoli

DENOMINAZIONE

UBICAZIONE


Via S. Antonio

USO ORIGINARIO

Abitazione agricola

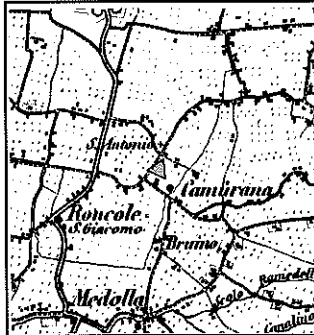
CARTOGRAFIA STORICA - INQUADRAMENTO TERRITORIALE

Scala 1:26.800



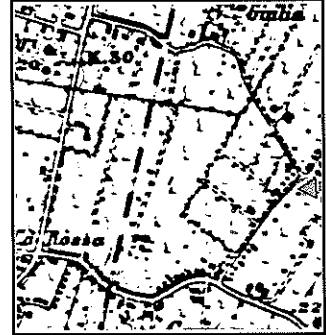
Carta del Carandini 1821-1828

Scala 1:86.400



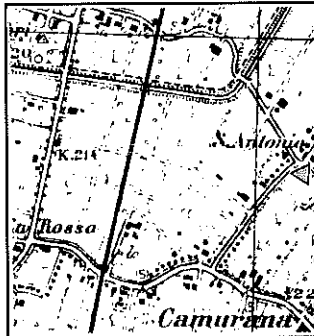
Carta Austriaca 1849

Scala 1:25.000



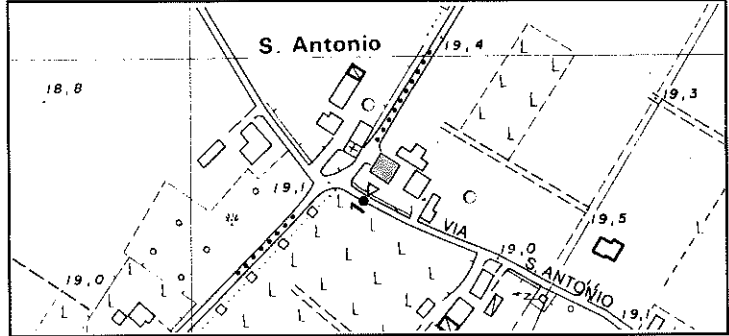
I.G.M. 1893

Scala 1:25.000




I.G.M. 1933

Scala 1:5.000



C.T.R. 1973 - 1986

● Punto di stazione per le riprese fotografiche



RIPRESA N. 1

**DATAZIONE**

XIX // Seconda metà??

**TIPOLOGIA**

Casa isolata

**STATO DI CONSERVAZIONE**

Discreto

**INDIRIZZI E PRESCRIZIONI PER IL RECUPERO**

**DENOMINAZIONE**

**UBICAZIONE**


Via Camurana

**USO ORIGINARIO**

Abitazione agricola - stalla - fienile

**CARTOGRAFIA STORICA - INQUADRAMENTO TERRITORIALE**

Scala 1:28.800



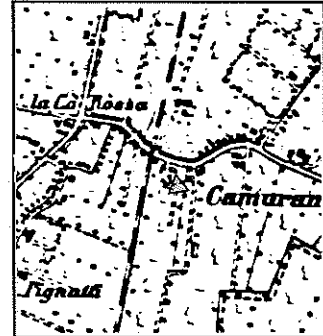
Carta del Carandini 1821-1828

Scala 1:85.400



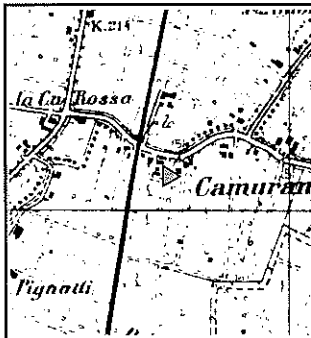
Carta Austriaca 1849

Scala 1:25.000



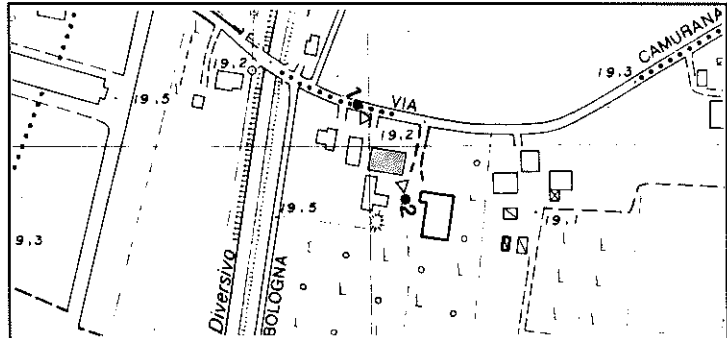
I.G.M. 1893

Scala 1:25.000



I.G.M. 1933

Scala 1:5.000



C.T.R. 1973 - 1986

● Punto di stazione per le riprese fotografiche



RIPRESA N. 1



RIPRESA N. 2

**DATAZIONE**

XIX // Prima metà??

**TIPOLOGIA**

Insediamiento agricolo semplice a corpi giustapposti con prospetti allineati e cresta frangifuoco

**STATO DI CONSERVAZIONE**

Discreto

**INDIRIZZI E PRESCRIZIONI PER IL RECUPERO**

Mantenere il motivo dei pilastri del fienile anche in caso di recupero a usi extragricoli

**DENOMINAZIONE**

**UBICAZIONE**

Via Camurana

**USO ORIGINARIO**

Abitazione agricola / stalla - fienile /stalla - deposito

**CARTOGRAFIA STORICA - INQUADRAMENTO TERRITORIALE**

Scala 1:28.800



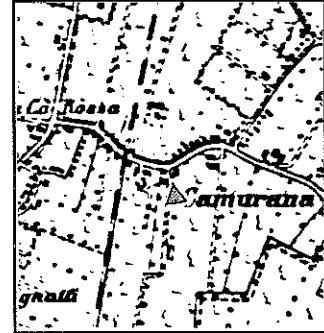
Carta del Carandini 1821-1828

Scala 1:86.400



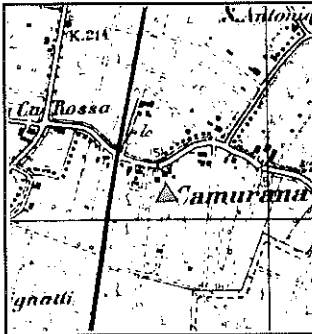
Carta Austriaca 1849

Scala 1:25.000



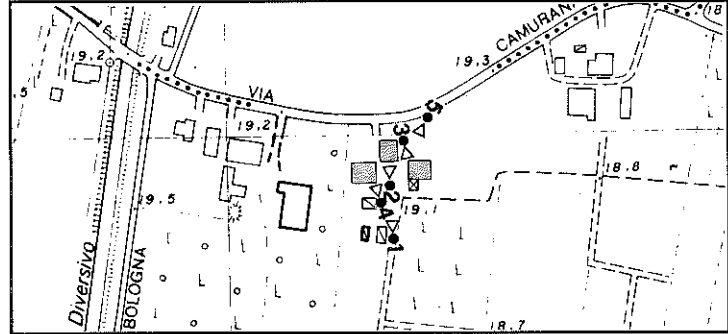
I.G.M. 1893

Scala 1:25.000



I.G.M. 1933

Scala 1:5.000



C.T.R. 1973 - 1986

● Punto di stazione per le riprese fotografiche



RIPRESA N. 1





RIPRESA N. 2



RIPRESA N. 3



RIPRESA N. 4



RIPRESA N. 5

**DATAZIONE**

XIX // Seconda metà??

**TIPOLOGIA**

Insediamiento agricolo a corpi separati con disposizione a "C"

**STATO DI CONSERVAZIONE**

Discreto

**INDIRIZZI E PRESCRIZIONI PER IL RECUPERO**

DENOMINAZIONE

UBICAZIONE

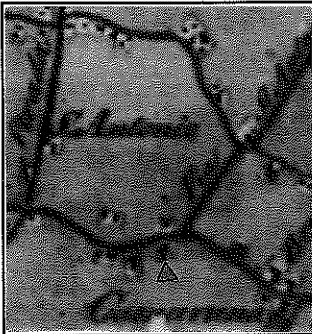
Via Camurana

USO ORIGINARIO

Abitazione agricola / fienile - stalla / deposito

CARTOGRAFIA STORICA - INQUADRAMENTO TERRITORIALE

Scala 1:28.800



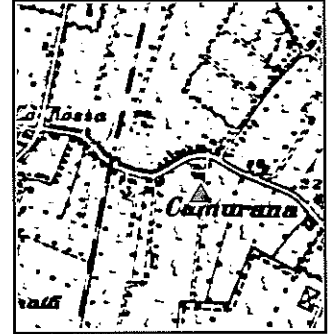
Carta del Carandini 1821-1828

Scala 1:86.400



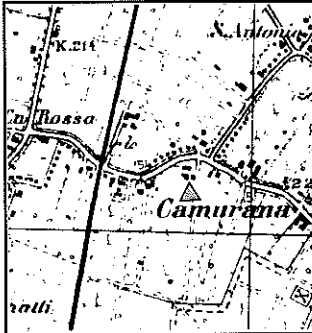
Carta Austriaca 1849

Scala 1:25.000



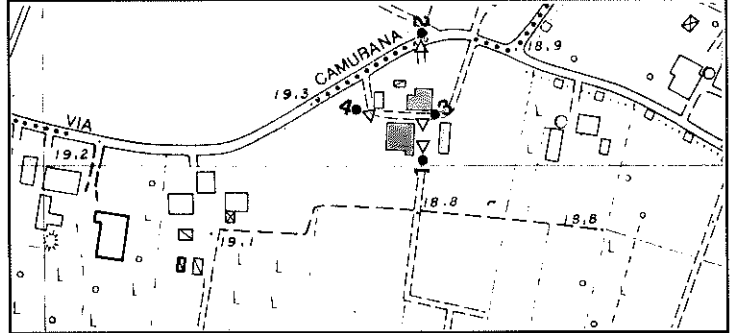
I.G.M. 1893

Scala 1:25.000



I.G.M. 1933

Scala 1:5.000



C.T.R. 1973 - 1986

● Punto di stazione per le riprese fotografiche



RIPRESA N. 1



RIPRESA N. 2



RIPRESA N. 3



RIPRESA N. 4

**DATAZIONE**

XIX // Prima metà??

**TIPOLOGIA**

Insediamiento agricolo a corpi separati con disposizione a "C"

**STATO DI CONSERVAZIONE**

Discreto

**INDIRIZZI E PRESCRIZIONI PER IL RECUPERO**

DENOMINAZIONE

UBICAZIONE


Via Camurana

USO ORIGINARIO

Abitazione agricola / fienile / basso servizio


CARTOGRAFIA STORICA - INQUADRAMENTO TERRITORIALE

Scala 1:28.800




Carta del Carandini 1821-1828

Scala 1:88.400



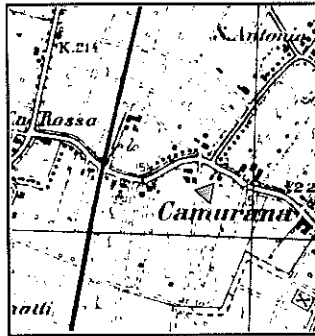
Carta Austriaca 1849

Scala 1:25.000



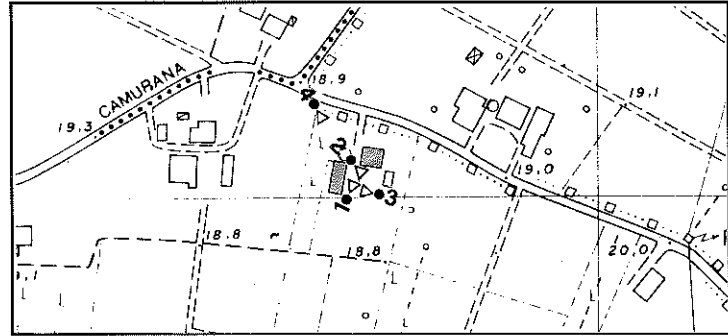
I.G.M. 1893

Scala 1:25.000




I.G.M. 1933

Scala 1:5.000



C.T.R. 1973 - 1986

● Punto di stazione per le riprese fotografiche



RIPRESA N. 1



RIPRESA N. 2



RIPRESA N. 3



RIPRESA N. 4

**DATAZIONE**

XX // Prima metà

**TIPOLOGIA**

Insediamiento agricolo a corpi separati con disposizione a "C"

**STATO DI CONSERVAZIONE**

Buono

**INDIRIZZI E PRESCRIZIONI PER IL RECUPERO**



**DENOMINAZIONE**

Villa Mariani - Tosatti

**UBICAZIONE**


Via Camurana

**USO ORIGINARIO**

Villa / abitazione agricola - fienile - stalla / fienile - deposito / barchessa

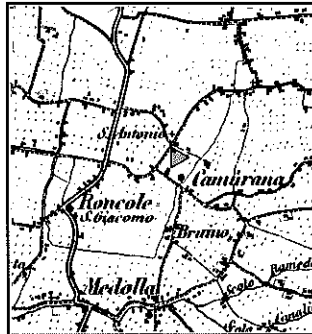
**CARTOGRAFIA STORICA - INQUADRAMENTO TERRITORIALE**

Scala 1:28.800



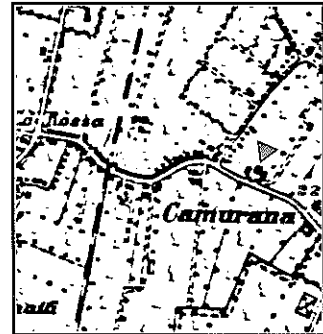
Carta del Carandini 1821-1828

Scala 1:86.400



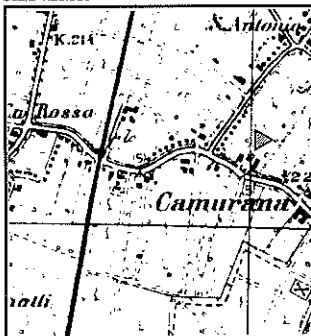
Carta Austriaca 1849

Scala 1:25.000



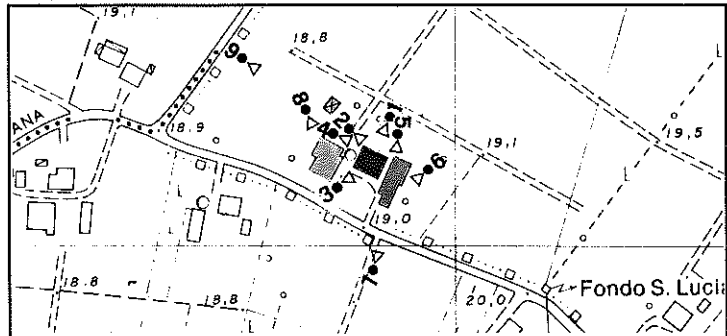
I.G.M. 1893

Scala 1:25.000



I.G.M. 1933

Scala 1:5.000




C.T.R. 1973 - 1986

● Punto di stazione per le riprese fotografiche



RIPRESA N. 1



RIPRESA N. 2



RIPRESA N. 3



RIPRESA N. 4



RIPRESA N. 5



RIPRESA N. 6



RIPRESA N. 7



RIPRESA N. 8



RIPRESA N. 9

**DATAZIONE**

XIX // Prima metà??

**TIPOLOGIA**

Insediamiento agricolo a corpi separati disposti a "C" con Villa ottocentesca, fabbricato residenziale a pianta quadrata in foggia di robusto torrione e parco

**STATO DI CONSERVAZIONE**

Buono

**INDIRIZZI E PRESCRIZIONI PER IL RECUPERO**

**DENOMINAZIONE**

Fondo S. Lucia Nuova

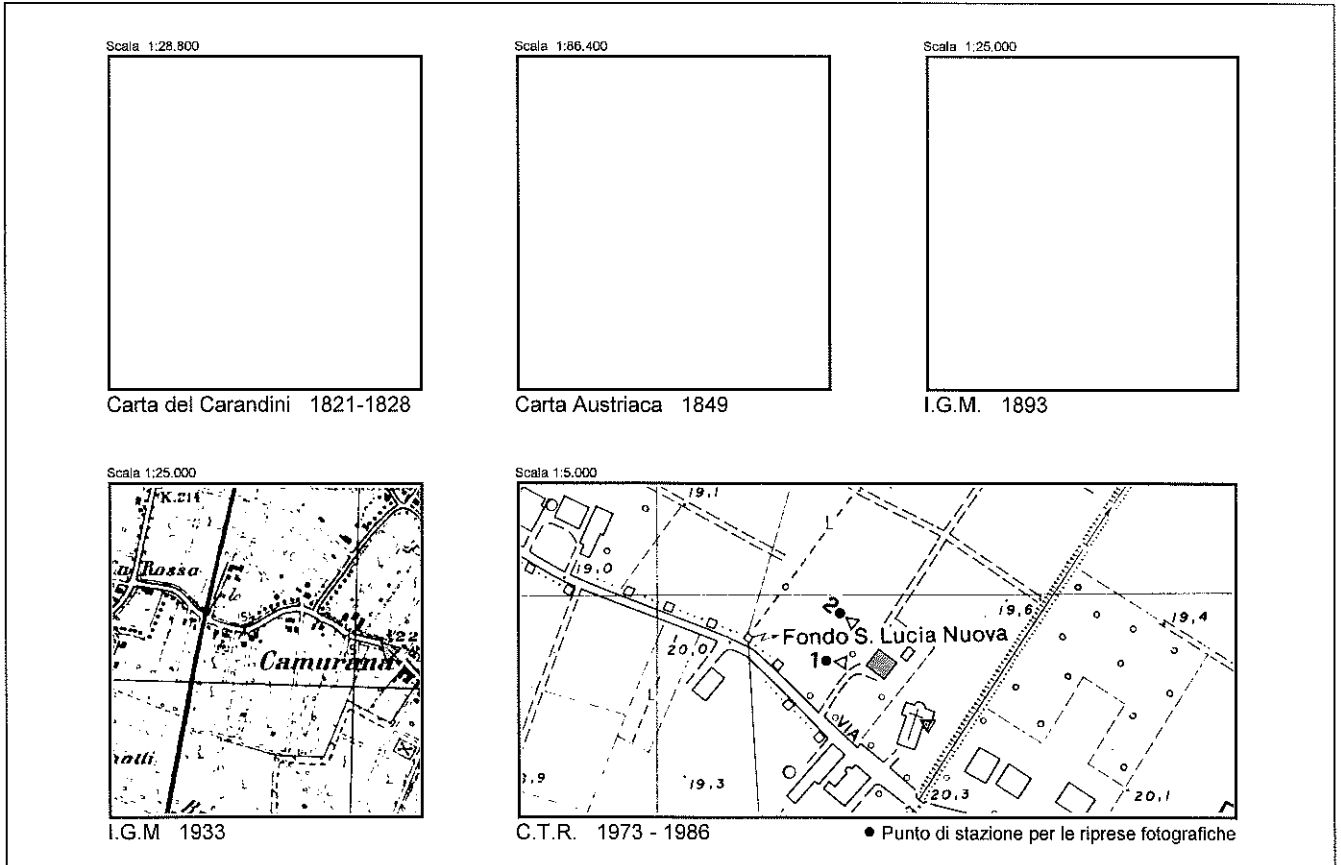
**UBICAZIONE**

Via Camurana

**USO ORIGINARIO**

Abitazione agricola - stalla - fienile

**CARTOGRAFIA STORICA - INQUADRAMENTO TERRITORIALE**



RIPRESA N. 1



RIPRESA N. 2

**DATAZIONE**

XX // Prima metà

**TIPOLOGIA**

Insediamiento agricolo semplice a corpi giustapposti con prospetti allineati

**STATO DI CONSERVAZIONE**

Buono

**INDIRIZZI E PRESCRIZIONI PER IL RECUPERO**

DENOMINAZIONE

[Empty box for Denomination]

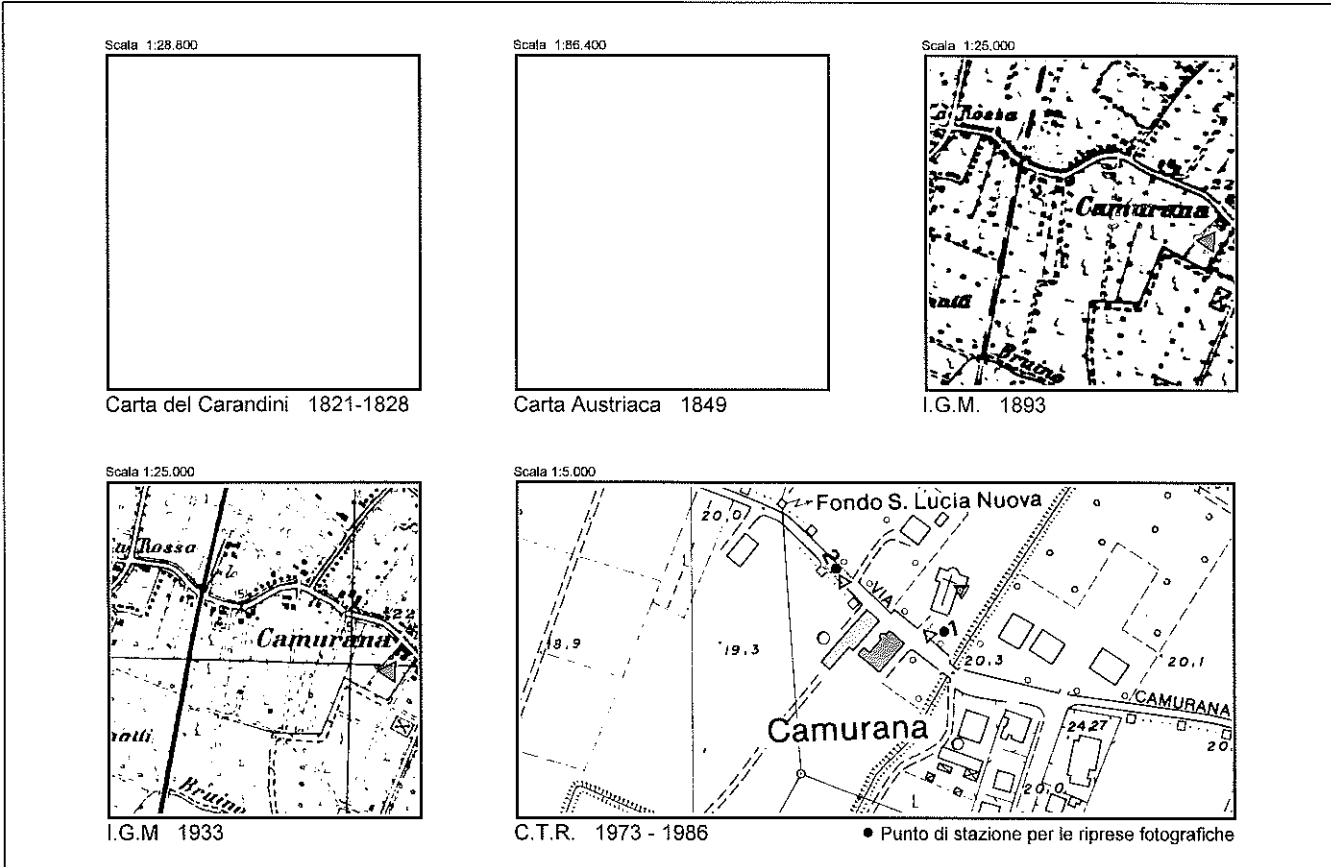
UBICAZIONE

Via Camurana

USO ORIGINARIO

Abitazione civile / servizi

CARTOGRAFIA STORICA - INQUADRAMENTO TERRITORIALE



RIPRESA N. 1





RIPRESA N. 2

**DATAZIONE**

XIX // Seconda metà

**TIPOLOGIA**

Edilizia residenziale isolata

**STATO DI CONSERVAZIONE**

Discreto

**INDIRIZZI E PRESCRIZIONI PER IL RECUPERO**

DENOMINAZIONE

Chiesa di Camurana

UBICAZIONE


Via Camurana

USO ORIGINARIO

Chiesa

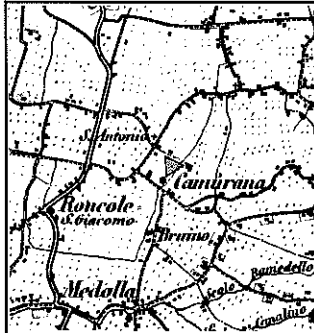
CARTOGRAFIA STORICA - INQUADRAMENTO TERRITORIALE

Scala 1:26.800



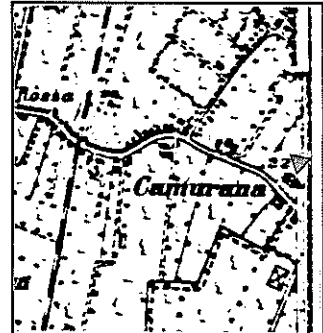
Carta del Carandini 1821-1828

Scala 1:66.400



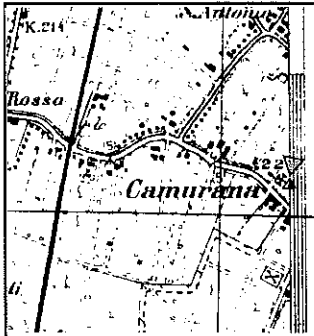
Carta Austriaca 1849

Scala 1:25.000



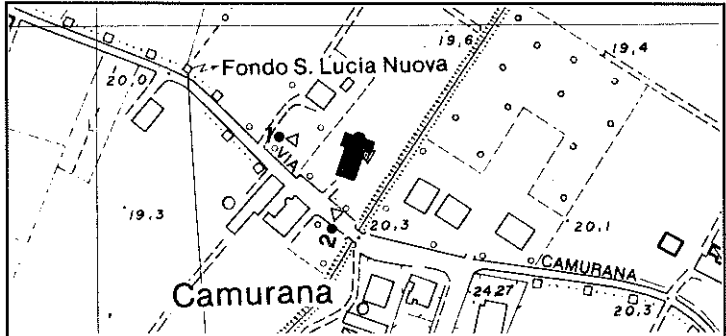
I.G.M. 1893

Scala 1:25.000



I.G.M. 1933

Scala 1:5.000




C.T.R. 1973 - 1986

● Punto di stazione per le riprese fotografiche



RIPRESA N. 1



RIPRESA N. 2

**DATAZIONE**

La Pieve, una delle più antiche della Bassa Modenese, è stata ampiamente ristrutturata e rinnovata in tempi recenti

**TIPOLOGIA**

**STATO DI CONSERVAZIONE**

Buono

**INDIRIZZI E PRESCRIZIONI PER IL RECUPERO**

**DENOMINAZIONE**

Villa Molinari

**UBICAZIONE**


Via Camurana

**USO ORIGINARIO**

Villa / Abitazione agricola - deposito / fienile - deposito

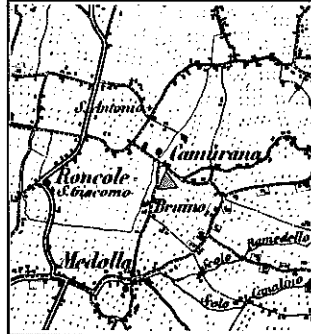
**CARTOGRAFIA STORICA - INQUADRAMENTO TERRITORIALE**

Scala 1:28.800



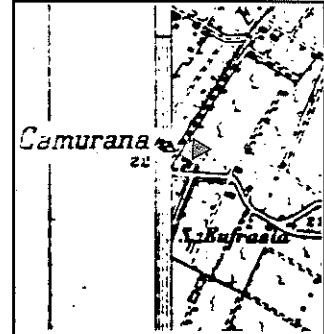
Carta del Carandini 1821-1828

Scala 1:86.400



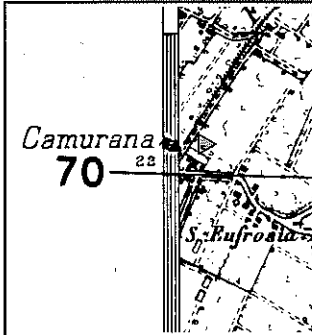
Carta Austriaca 1849

Scala 1:25.000



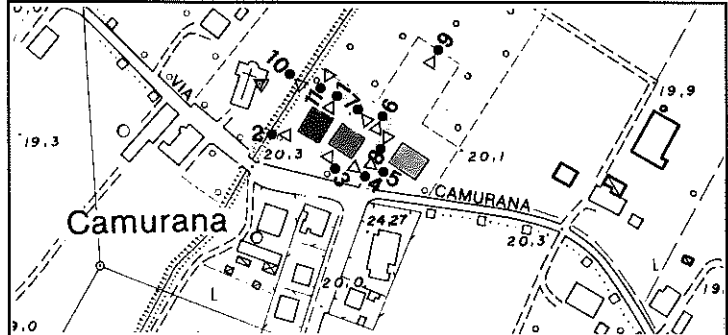
I.G.M. 1893

Scala 1:25.000



I.G.M. 1933

Scala 1:5.000



C.T.R. 1973 - 1986

● Punto di stazione per le riprese fotografiche



RIPRESA N. 1



RIPRESA N. 2



RIPRESA N. 3




RIPRESA N. 4



RIPRESA N. 5



RIPRESA N. 6



RIPRESA N. 7



RIPRESA N. 8



RIPRESA N. 9



RIPRESA N. 10



RIPRESA N. 11

**DATAZIONE**

XVIII // Seconda metà?? (fienile della Seconda metà del sec. XIX)

**TIPOLOGIA**

Insediamiento agricolo a corpi separati disposti in linea con Villa in forme sette-ottocentesche, parco di circa due ettari e fabbricato residenziale con portico e terrazzo

**STATO DI CONSERVAZIONE**

Buono

**INDIRIZZI E PRESCRIZIONI PER IL RECUPERO**



**DENOMINAZIONE**


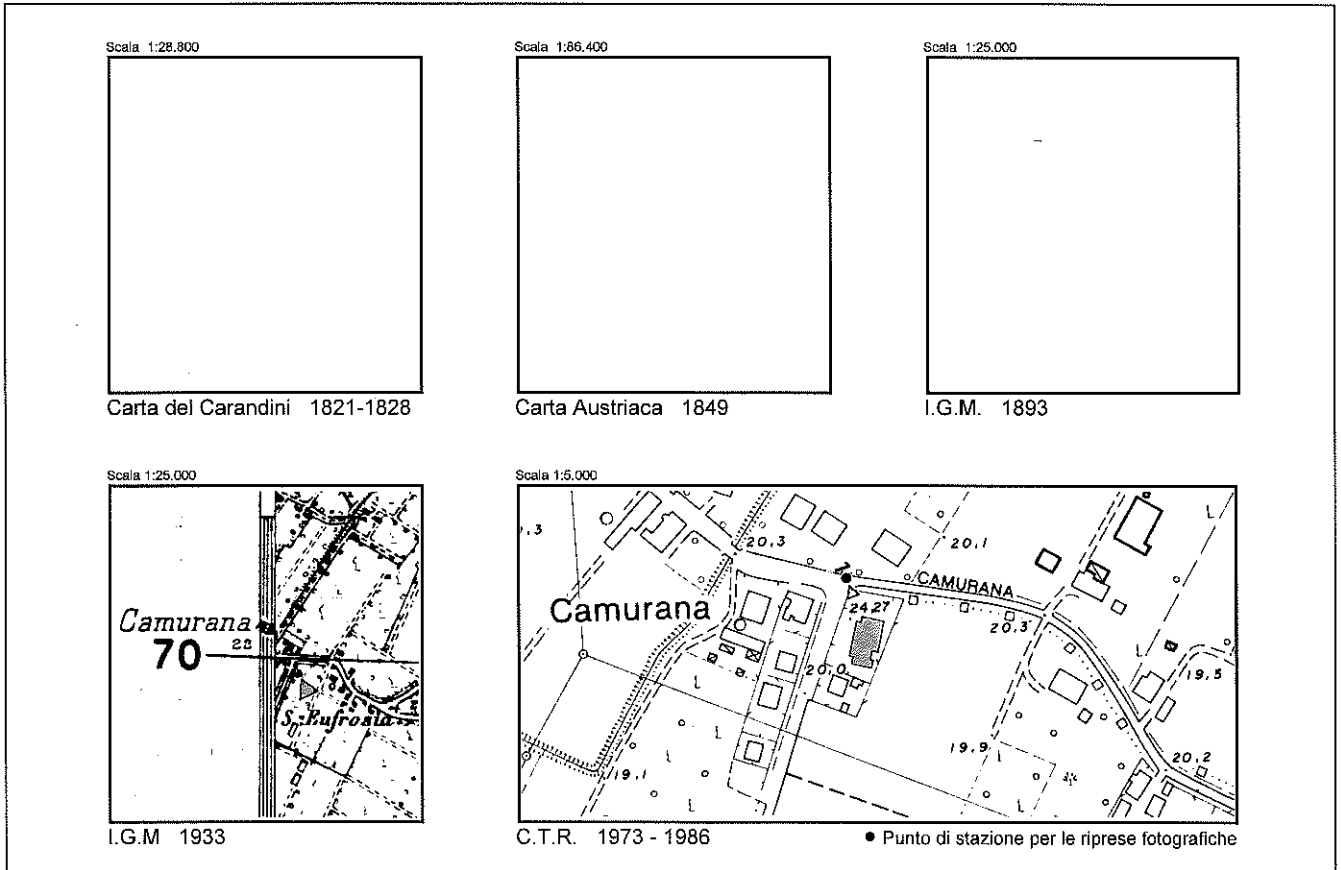
**UBICAZIONE**

Via Camurana

**USO ORIGINARIO**

Scuola

**CARTOGRAFIA STORICA - INQUADRAMENTO TERRITORIALE**



RIPRESA N. 1

**DATAZIONE**

XX // Prima metà

**TIPOLOGIA**

Edificio scolastico

**STATO DI CONSERVAZIONE**

Buono

**INDIRIZZI E PRESCRIZIONI PER IL RECUPERO**

DENOMINAZIONE


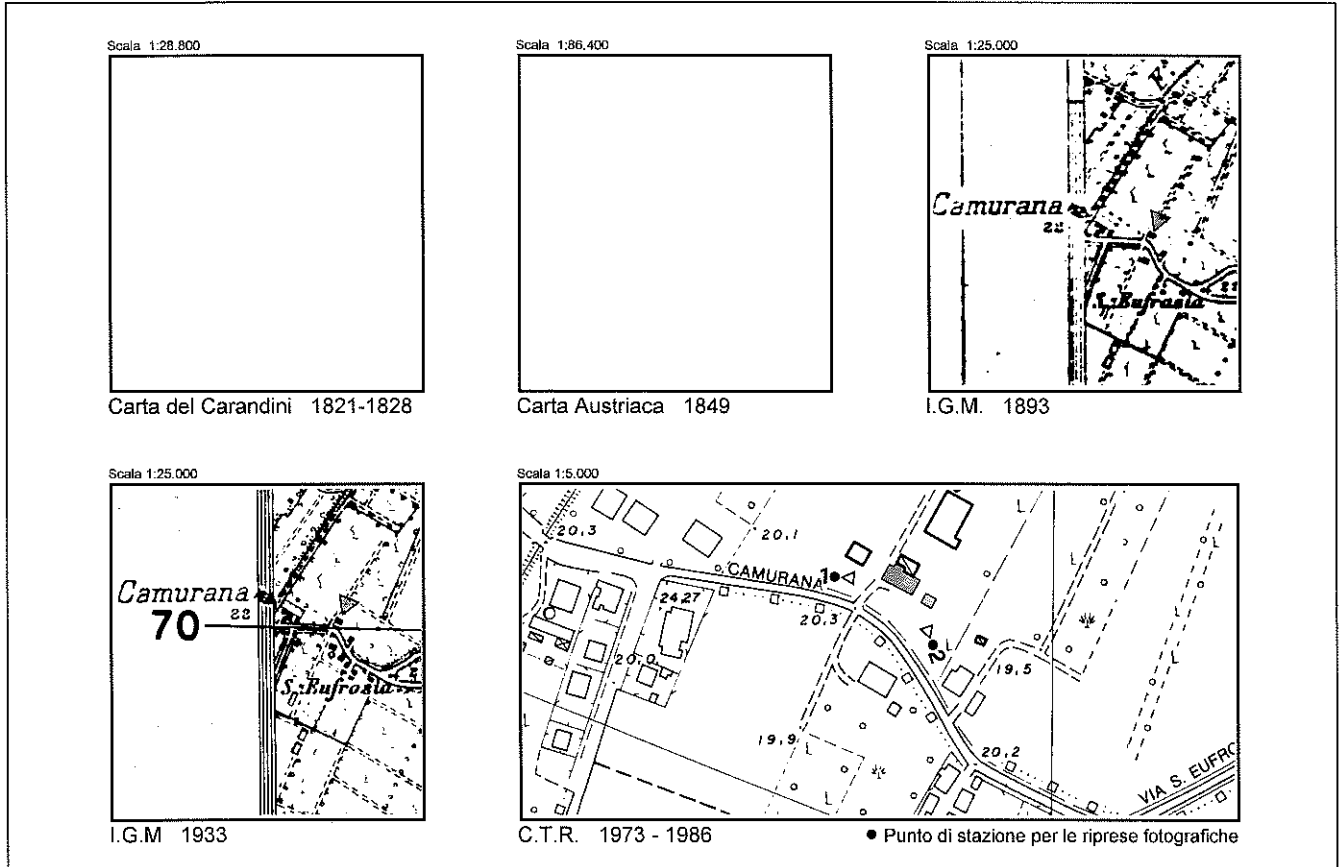
UBICAZIONE

Via Camurana

USO ORIGINARIO

Abitazione agricola - stalla - fienile - deposito

CARTOGRAFIA STORICA - INQUADRAMENTO TERRITORIALE



RIPRESA N. 1



RIPRESA N. 2

**DATAZIONE**

XIX // Seconda metà

**TIPOLOGIA**

Insediamiento agricolo semplice a corpi giustapposti con prospetti allineati

**STATO DI CONSERVAZIONE**

Buono

**INDIRIZZI E PRESCRIZIONI PER IL RECUPERO**

DENOMINAZIONE

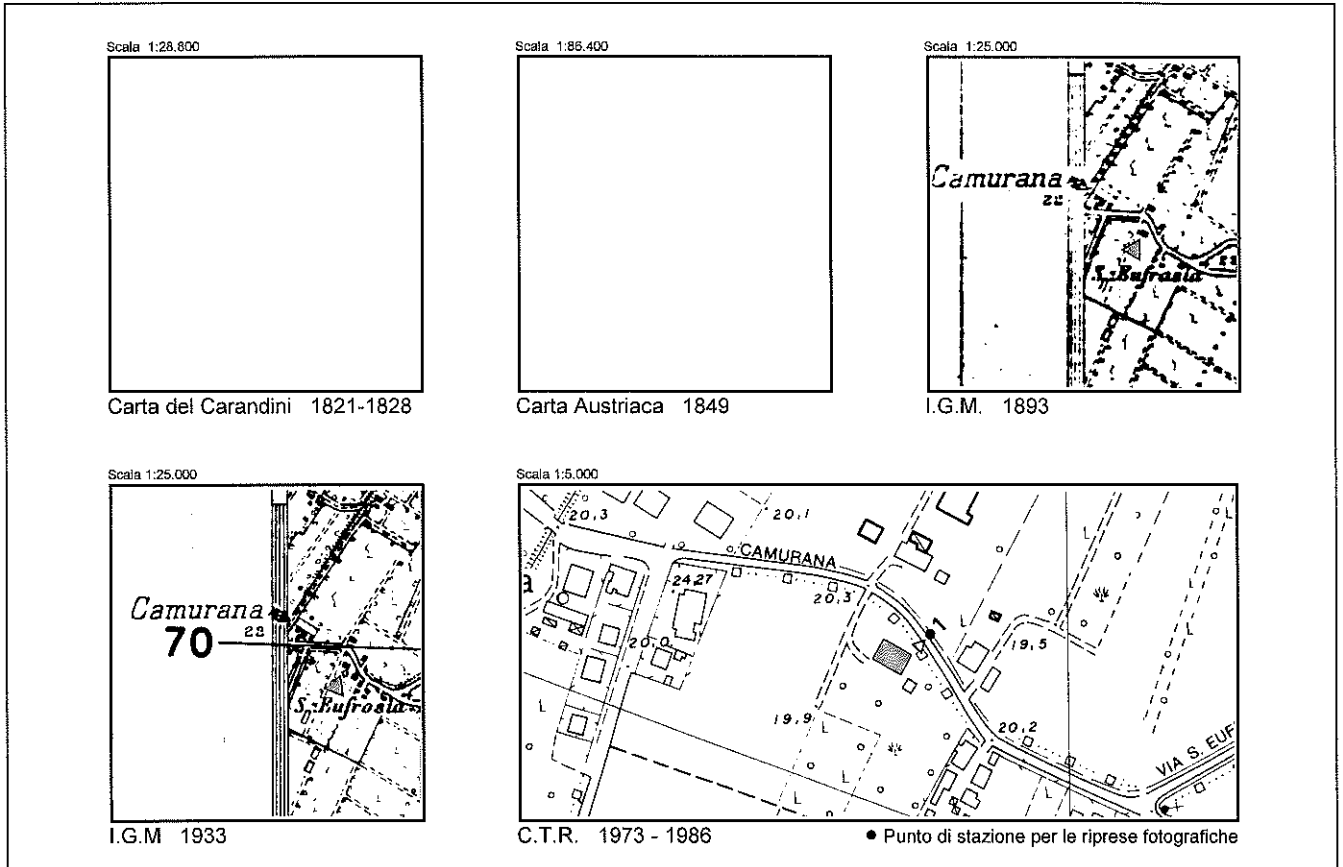
UBICAZIONE

Via Camurana

USO ORIGINARIO

Abitazione agricola - stalla - fienile

CARTOGRAFIA STORICA - INQUADRAMENTO TERRITORIALE



RIPRESA N. 1

**DATAZIONE**

XIX // Seconda metà

**TIPOLOGIA**

Insedimento agricolo semplice a corpi giustapposti con prospetti allineati, porta morta e cresta frangifuoco

**STATO DI CONSERVAZIONE**

Discreto

**INDIRIZZI E PRESCRIZIONI PER IL RECUPERO**

Ripristinare portali di accesso

DENOMINAZIONE


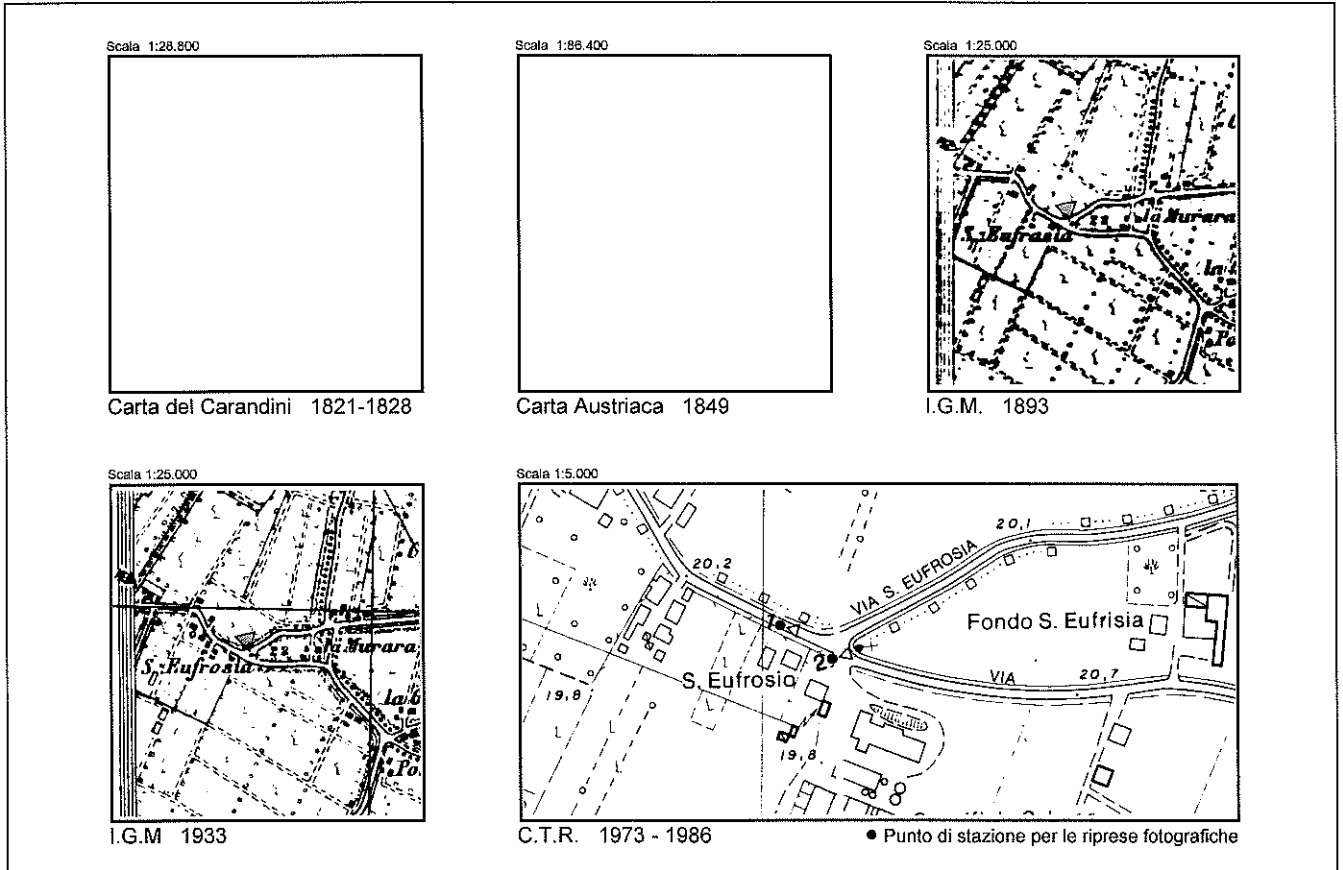
UBICAZIONE

Bivio fra Via Camurana e Via S. Eufrosia

USO ORIGINARIO

Pilastrino con edicola devozionale

CARTOGRAFIA STORICA - INQUADRAMENTO TERRITORIALE



RIPRESA N. 1



RIPRESA N. 2

**DATAZIONE**

XIX // Seconda metà

**TIPOLOGIA**

Pilastrino ed edicola in cotto con timpano

**STATO DI CONSERVAZIONE**

Buono

**INDIRIZZI E PRESCRIZIONI PER IL RECUPERO**

Categoria di intervento A1



**DENOMINAZIONE**

Fondo S. Eufrosia / La Murara

**UBICAZIONE**


Via Camurana

**USO ORIGINARIO**

Abitazione agricola / stalla - fienile - deposito

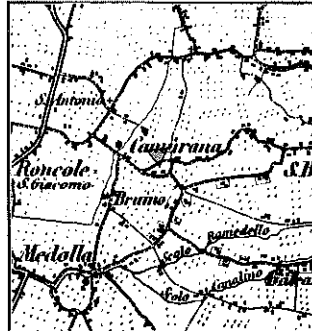
**CARTOGRAFIA STORICA - INQUADRAMENTO TERRITORIALE**

Scala 1:28.800



Carta del Carandini 1821-1828

Scala 1:86.400



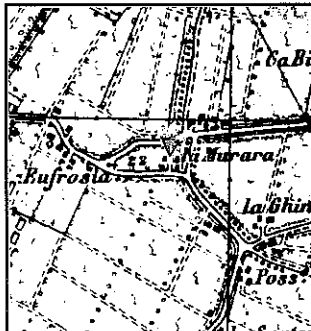
Carta Austriaca 1849

Scala 1:25.000



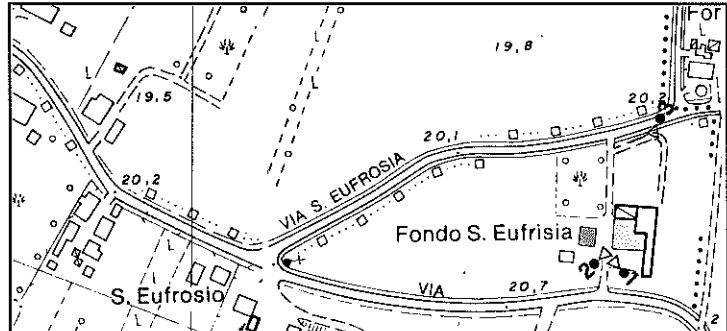
I.G.M. 1893

Scala 1:25.000



I.G.M. 1933

Scala 1:5.000




C.T.R. 1973 - 1986

● Punto di stazione per le riprese fotografiche



RIPRESA N. 1



RIPRESA N. 2



RIPRESA N. 3

**DATAZIONE**

XIX // Prima metà??

**TIPOLOGIA**

Insediamiento agricolo a corpi separati disposti in linea con casa padronale

**STATO DI CONSERVAZIONE**

Buono

**INDIRIZZI E PRESCRIZIONI PER IL RECUPERO**

DENOMINAZIONE

[Empty box for Denomination]

UBICAZIONE


Via Camurana

USO ORIGINARIO

Abitazione agricola / stalla - fienile - deposito

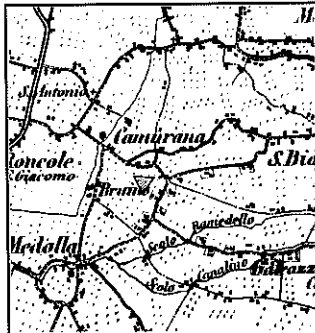
CARTOGRAFIA STORICA - INQUADRAMENTO TERRITORIALE

Scala 1:28.800



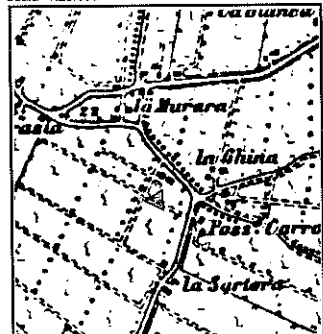
Carta del Carandini 1821-1828

Scala 1:86.400



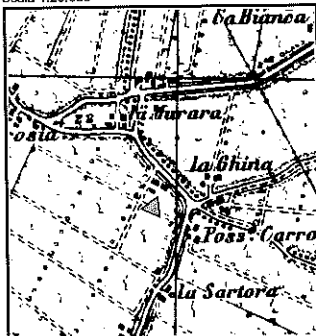
Carta Austriaca 1849

Scala 1:25.000



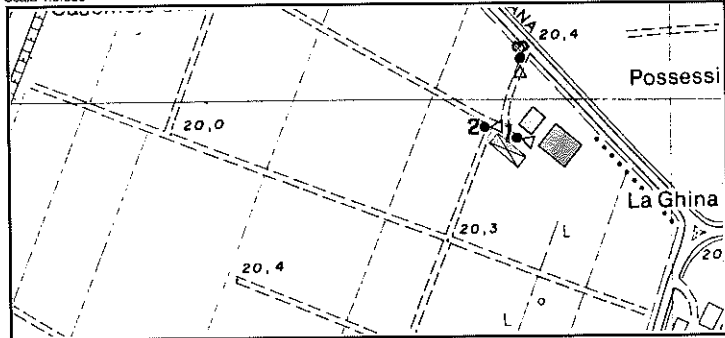
I.G.M. 1893

Scala 1:25.000



I.G.M. 1933

Scala 1:5.000



C.T.R. 1973 - 1986

● Punto di stazione per le riprese fotografiche



RIPRESA N. 1



RIPRESA N. 2



RIPRESA N. 3

**DATAZIONE**

XIX // Prima metà??

**TIPOLOGIA**

Insediamiento agricolo a corpi separati disposti in linea con fienile porticato

**STATO DI CONSERVAZIONE**

Discreto

**INDIRIZZI E PRESCRIZIONI PER IL RECUPERO**

DENOMINAZIONE

[Empty box for Denomination]


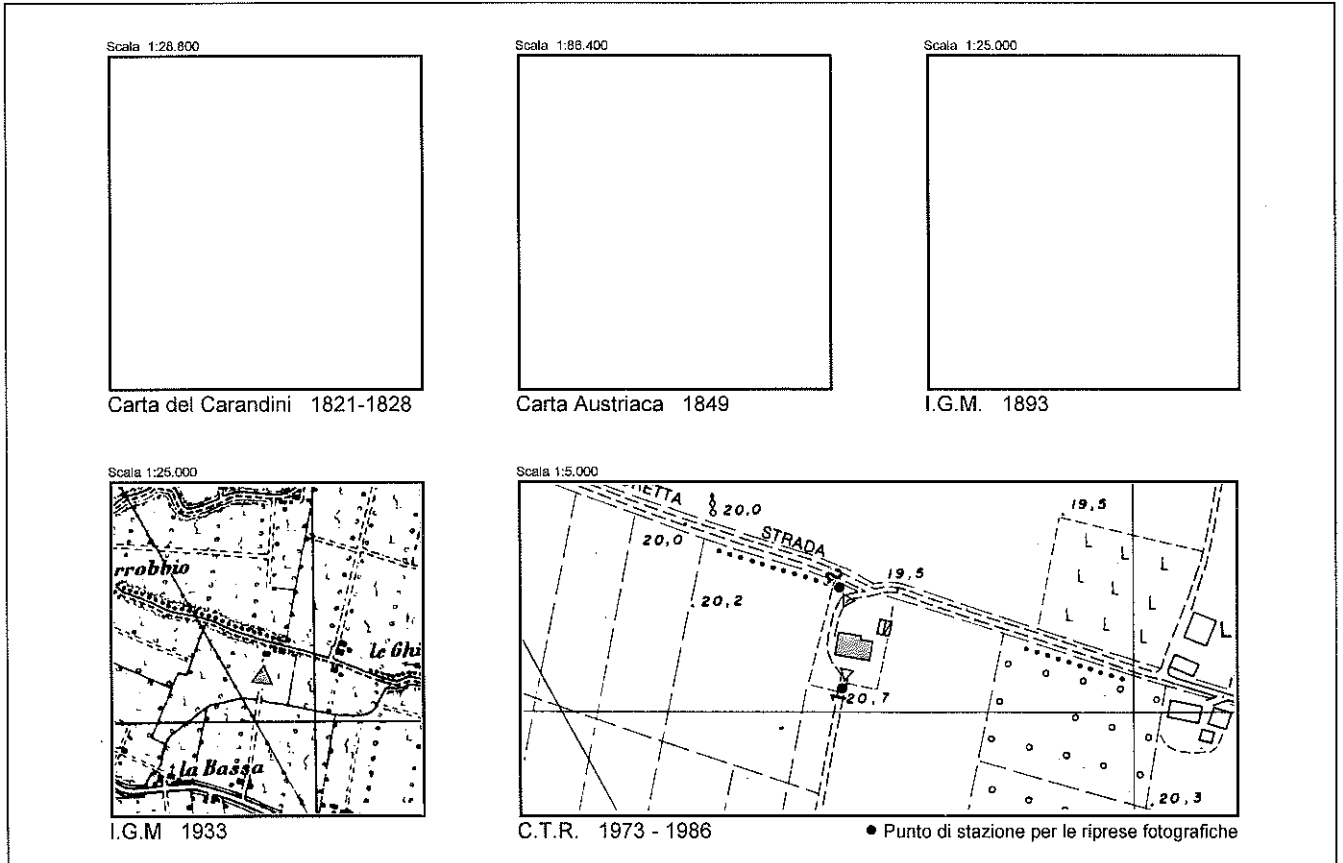
UBICAZIONE

Strada Vicinale Messoretta


USO ORIGINARIO

Abitazione agricola - stalla - fienile - deposito

CARTOGRAFIA STORICA - INQUADRAMENTO TERRITORIALE



RIPRESA N. 1



RIPRESA N. 2

**DATAZIONE**

XX // Prima metà

**TIPOLOGIA**

Insediamiento agricolo semplice a corpi giustapposti con prospetto posteriore non allineato

**STATO DI CONSERVAZIONE**

Buono

**INDIRIZZI E PRESCRIZIONI PER IL RECUPERO**

**DENOMINAZIONE**

Podere Foscherini / C. Pignatti

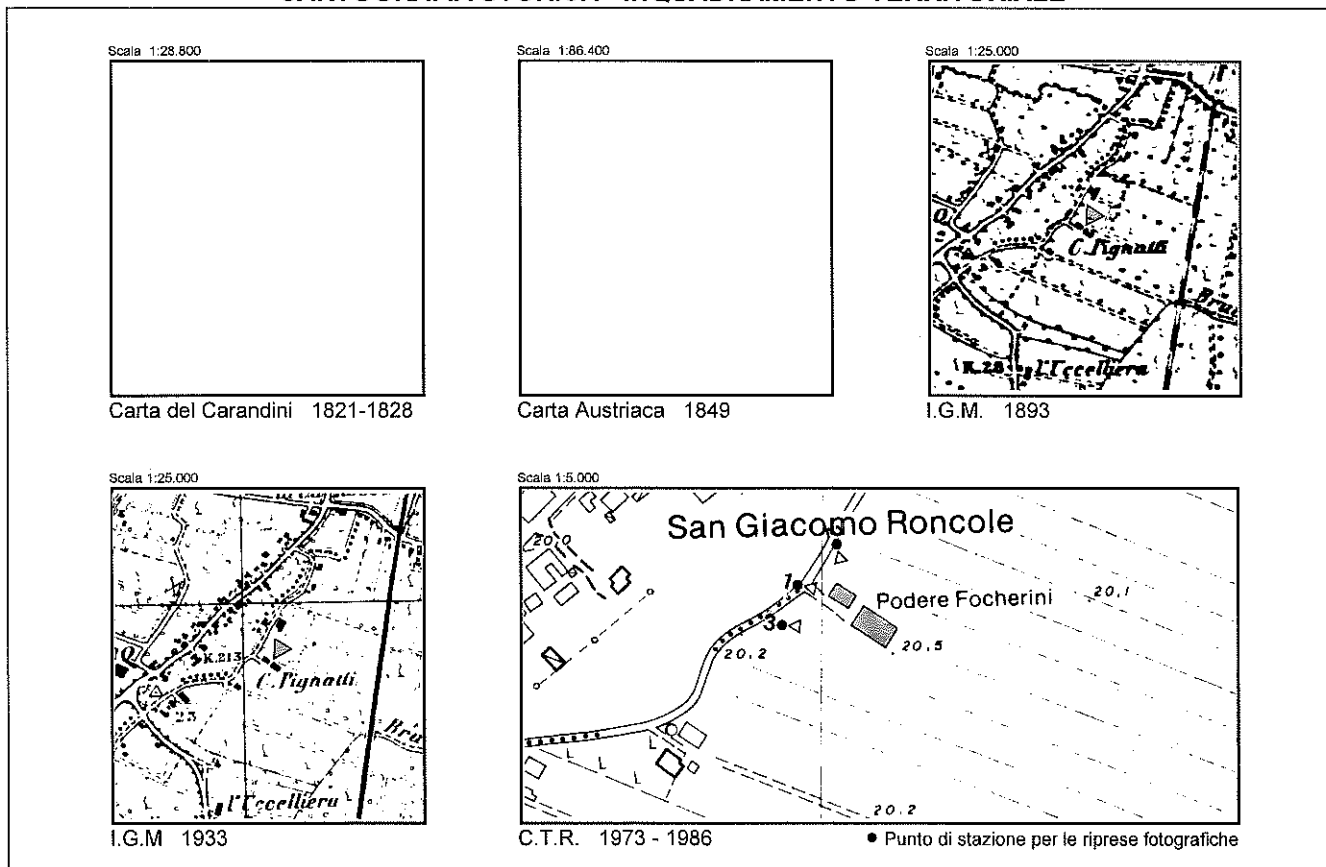
**UBICAZIONE**

Via Modenese

**USO ORIGINARIO**

Abitazione agricola / stalla - fienile - deposito

**CARTOGRAFIA STORICA - INQUADRAMENTO TERRITORIALE**



RIPRESA N. 1



RIPRESA N. 2



RIPRESA N. 3

**DATAZIONE**

XIX // Seconda metà

**TIPOLOGIA**

Insediamiento agricolo a corpi separati disposti in linea

**STATO DI CONSERVAZIONE**

Buono

**INDIRIZZI E PRESCRIZIONI PER IL RECUPERO**



DENOMINAZIONE

UBICAZIONE

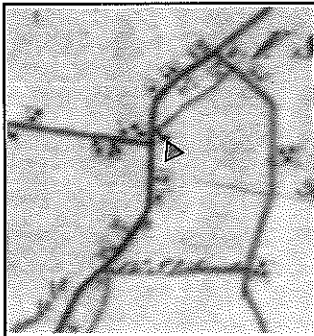
Via S. Liberata

USO ORIGINARIO

Abitazione agricola - stalla - fienile - deposito

CARTOGRAFIA STORICA - INQUADRAMENTO TERRITORIALE

Scala 1:28.800



Carta del Carandini 1821-1828

Scala 1:86.400



Carta Austriaca 1849

Scala 1:25.000



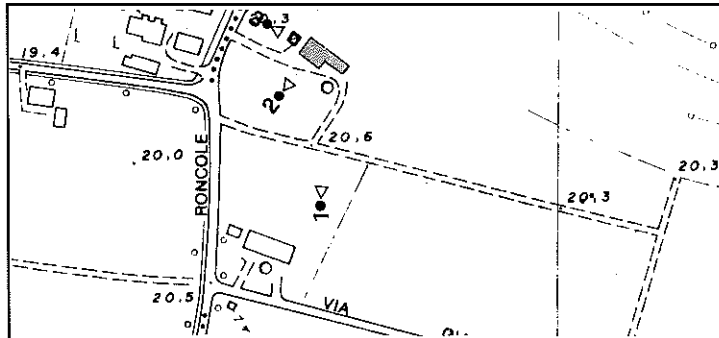
I.G.M. 1893

Scala 1:25.000



I.G.M. 1933

Scala 1:5.000



C.T.R. 1973 - 1986

● Punto di stazione per le riprese fotografiche



RIPRESA N. 1



RIPRESA N. 2



RIPRESA N. 3

**DATAZIONE**

XIX // Prima metà??

**TIPOLOGIA**

Insediamiento agricolo semplice a corpi giustapposti con prospetto principale non allineato

**STATO DI CONSERVAZIONE**

Buono

**INDIRIZZI E PRESCRIZIONI PER IL RECUPERO**

DENOMINAZIONE

[Empty box for Denomination]

UBICAZIONE

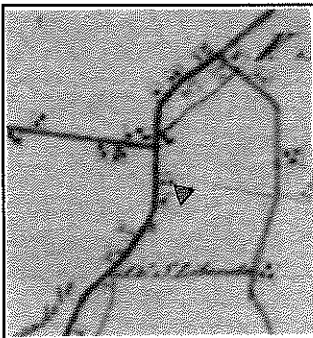
Via S. Liberata

USO ORIGINARIO

Abitazione agricola - stalla - fienile - deposito

CARTOGRAFIA STORICA - INQUADRAMENTO TERRITORIALE

Scala 1:28.800



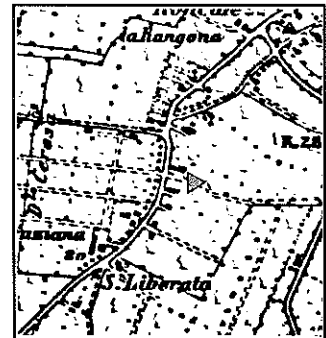
Carta del Carandini 1821-1828

Scala 1:86.400



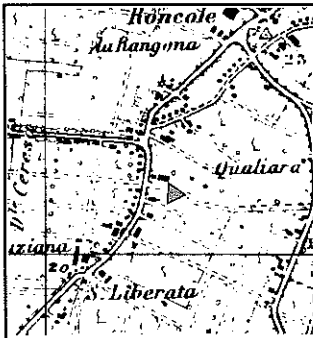
Carta Austriaca 1849

Scala 1:25.000



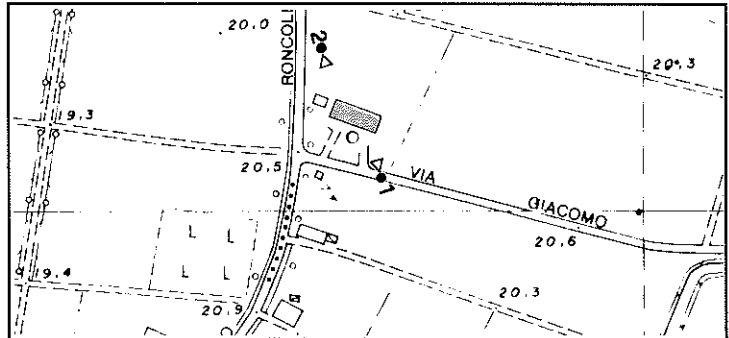
I.G.M. 1893

Scala 1:25.000



I.G.M. 1933

Scala 1:5.000



C.T.R. 1973 - 1986

● Punto di stazione per le riprese fotografiche



RIPRESA N. 1



RIPRESA N. 2

**DATAZIONE**

XIX // Prima metà

**TIPOLOGIA**

Insediamiento agricolo semplice a corpi giustapposti con prospetti allineati

**STATO DI CONSERVAZIONE**

Buono

**INDIRIZZI E PRESCRIZIONI PER IL RECUPERO**

Mantenere il motivo dei pilastri del rustico anche in caso di recupero a usi extragricoli

DENOMINAZIONE

UBICAZIONE

Via S. Liberata

USO ORIGINARIO

Abitazione agricola - stalla - deposito - fornetto

CARTOGRAFIA STORICA - INQUADRAMENTO TERRITORIALE



RIPRESA N. 1



RIPRESA N. 2

**DATAZIONE**

XIX // Prima metà

**TIPOLOGIA**

Insediamiento agricolo semplice a corpi giustapposti con prospetti allineati e piccolo forno

**STATO DI CONSERVAZIONE**

Discreto

**INDIRIZZI E PRESCRIZIONI PER IL RECUPERO**

DENOMINAZIONE

UBICAZIONE

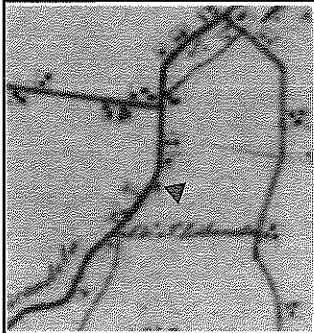
Via S. Liberata

USO ORIGINARIO

Abitazione agricola - stalla - fienile / abitazione - fienile - deposito

CARTOGRAFIA STORICA - INQUADRAMENTO TERRITORIALE

Scala 1:26.800



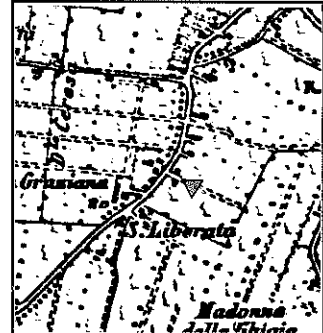
Carta del Carandini 1821-1828

Scala 1:86.400



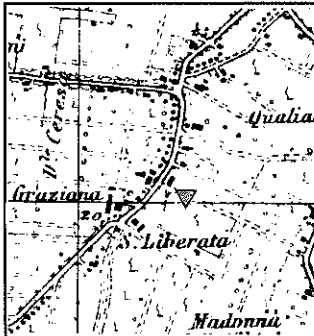
Carta Austriaca 1849

Scala 1:25.000



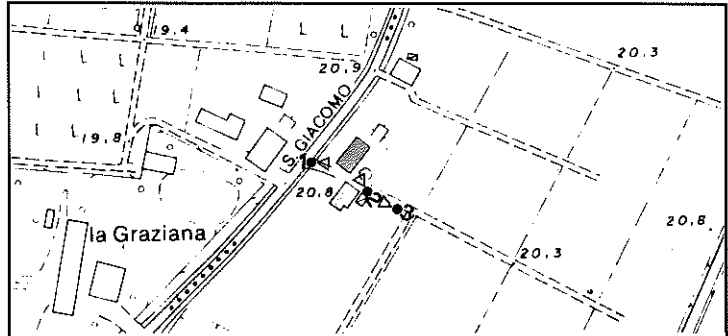
I.G.M. 1893

Scala 1:25.000



I.G.M. 1933

Scala 1:5.000



C.T.R. 1973 - 1986

● Punto di stazione per le riprese fotografiche



RIPRESA N. 1



RIPRESA N. 2



RIPRESA N. 3

**DATAZIONE**

XIX // Prima metà??

**TIPOLOGIA**

Insedimento agricolo semplice a corpi giustapposti con prospetti allineati  
(due insediamenti contigui)

**STATO DI CONSERVAZIONE**

Discreto

**INDIRIZZI E PRESCRIZIONI PER IL RECUPERO**



DENOMINAZIONE

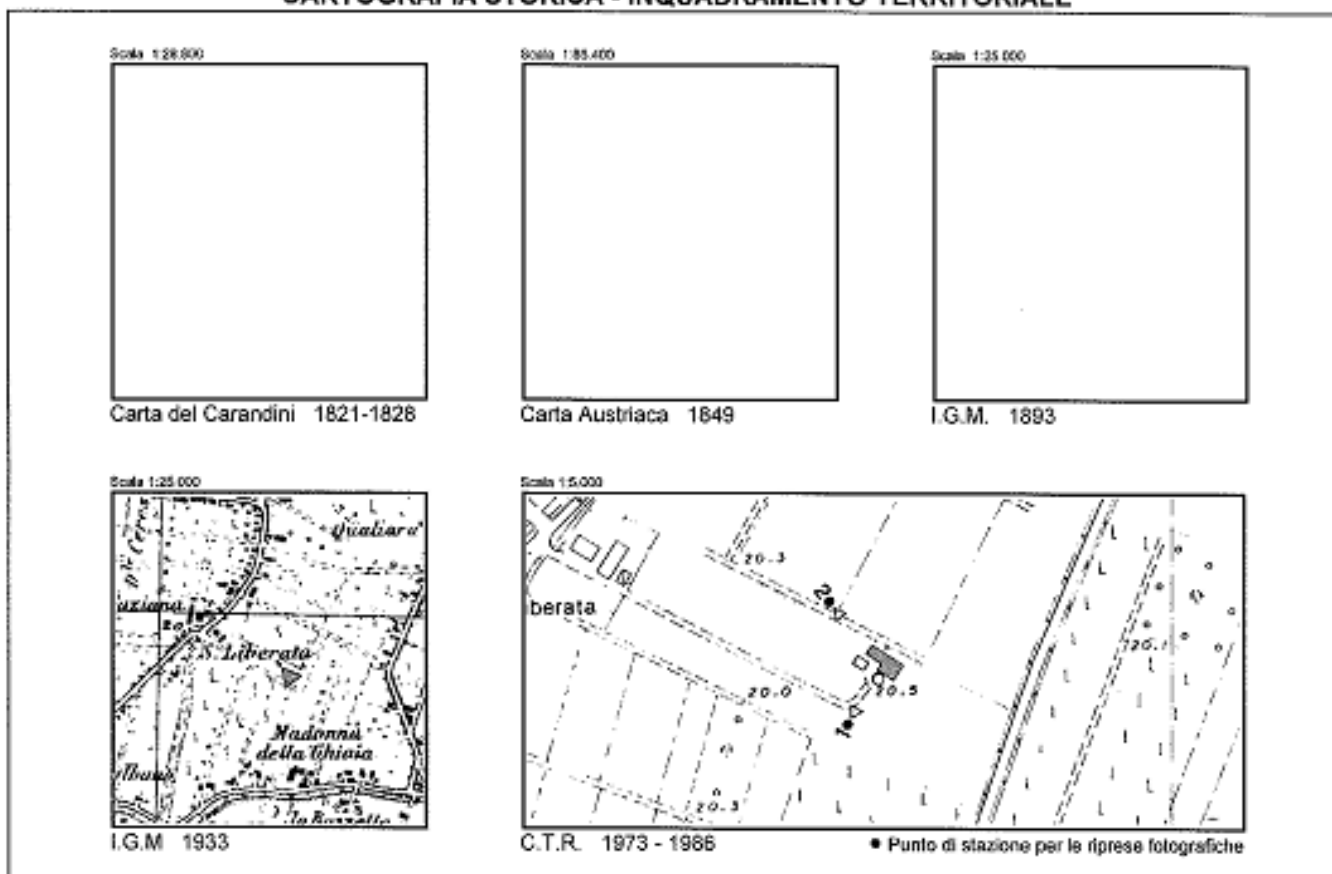
UBICAZIONE

Via S. Liberata (interno)

USO ORIGINARIO

Abitazione agricola - stalla - fienile

CARTOGRAFIA STORICA - INQUADRAMENTO TERRITORIALE



RIPRESA N. 1



RIPRESA N. 2

**DATAZIONE**

XX // Prima metà

**TIPOLOGIA**

Insediamiento agricolo semplice a corpi giustapposti con prospetti non allineati

**STATO DI CONSERVAZIONE**

Discreto

**INDIRIZZI E PRESCRIZIONI PER IL RECUPERO**

Ripristinare portali di accesso al rustico e mantenere almeno in parte le gelosie

DENOMINAZIONE

UBICAZIONE


Via S. Liberata

USO ORIGINARIO

Abitazione agricola / stalla - fienile - deposito

CARTOGRAFIA STORICA - INQUADRAMENTO TERRITORIALE

Scala 1:28.800



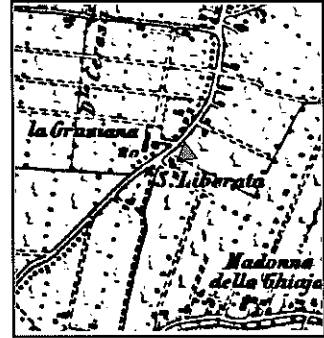
Carta del Carandini 1821-1828

Scala 1:86.400



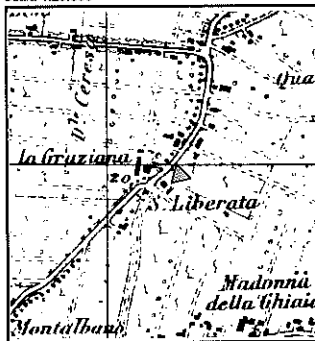
Carta Austriaca 1849

Scala 1:25.000



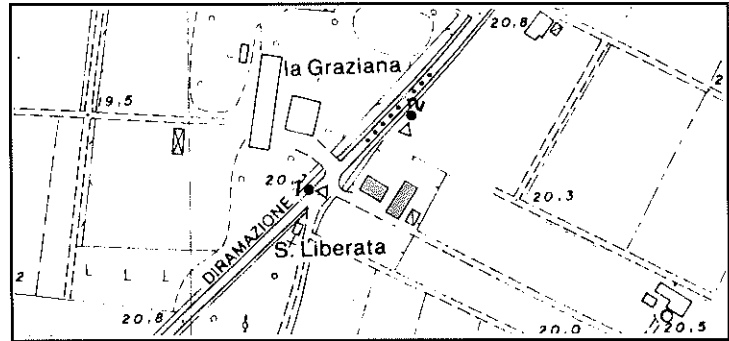
I.G.M. 1893

Scala 1:25.000



I.G.M. 1933

Scala 1:5.000



C.T.R. 1973 - 1986

● Punto di stazione per le riprese fotografiche



RIPRESA N. 1



RIPRESA N. 2

**DATAZIONE**

XX // Prima metà ??

**TIPOLOGIA**

Insediamiento agricolo a corpi separati con disposizione a "L"

**STATO DI CONSERVAZIONE**

Buono

**INDIRIZZI E PRESCRIZIONI PER IL RECUPERO**

La recinzione comprensiva di basamento, i pilastri e il cancello in stile Liberty sono assoggettati a categoria di intervento A1

DENOMINAZIONE

S. Liberata

UBICAZIONE


Via S. Liberata

USO ORIGINARIO

Cappelletta

CARTOGRAFIA STORICA - INQUADRAMENTO TERRITORIALE

Scala 1:28.800



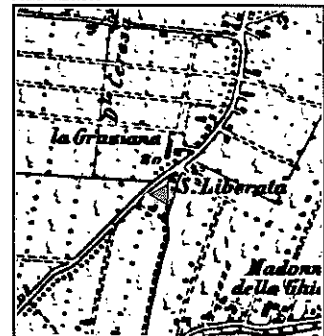
Carta del Carandini 1821-1828

Scala 1:86.400



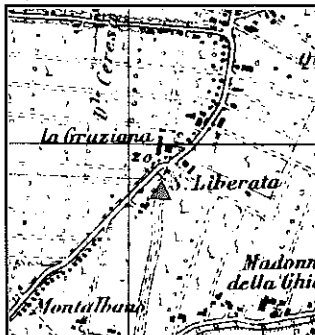
Carta Austriaca 1849

Scala 1:25.000



I.G.M. 1893

Scala 1:25.000



I.G.M. 1933

Scala 1:5.000



C.T.R. 1973 - 1986

● Punto di stazione per le riprese fotografiche



RIPRESA N. 1



RIPRESA N. 2

**DATAZIONE**

XIX // Prima metà

**TIPOLOGIA**

Cappelletta votiva

**STATO DI CONSERVAZIONE**

Buono

**INDIRIZZI E PRESCRIZIONI PER IL RECUPERO**

DENOMINAZIONE

[Empty box for Denomination]

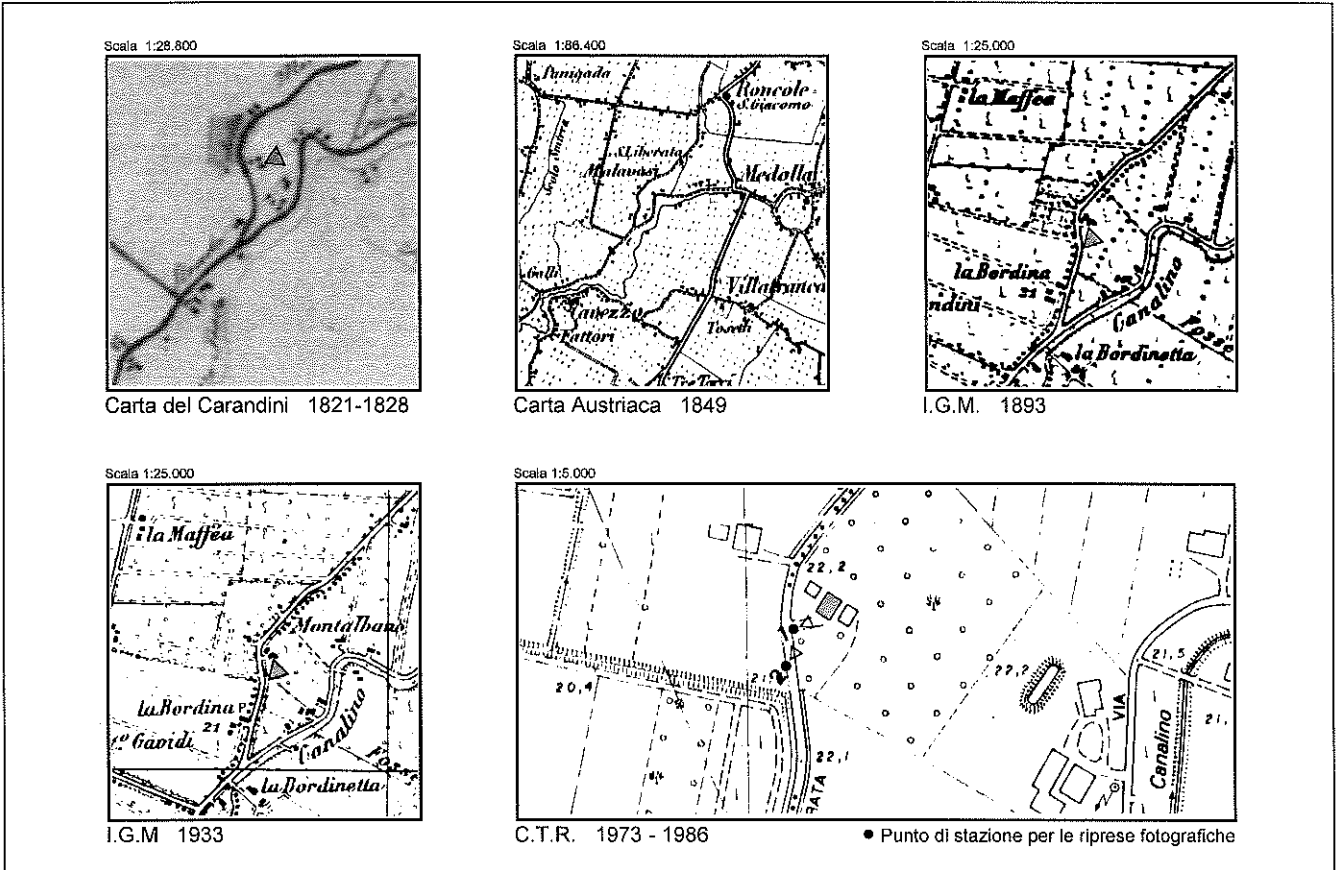
UBICAZIONE

Via S. Liberata

USO ORIGINARIO

Abitazione agricola / fienile - deposito / basso servizio

CARTOGRAFIA STORICA - INQUADRAMENTO TERRITORIALE



RIPRESA N. 1



RIPRESA N. 2

**DATAZIONE**

XIX // Seconda metà ??

**TIPOLOGIA**

Insediamiento agricolo a corpi separati con disposizione in linea

**STATO DI CONSERVAZIONE**

Buono

**INDIRIZZI E PRESCRIZIONI PER IL RECUPERO**



**DENOMINAZIONE**

La Bordinetta

**UBICAZIONE**

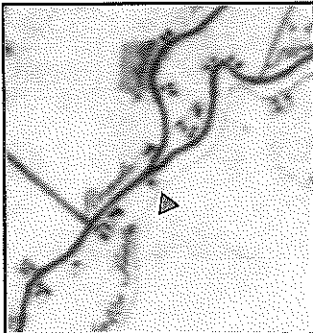
Via S. Liberata

**USO ORIGINARIO**

Abitazione agricola - stalla - fienile

**CARTOGRAFIA STORICA - INQUADRAMENTO TERRITORIALE**

Scala 1:28.000



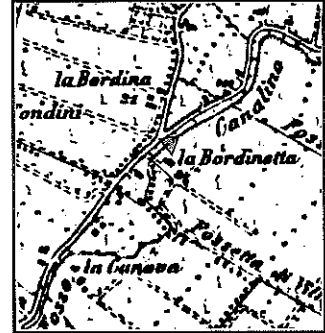
Carta del Carandini 1821-1828

Scala 1:86.400



Carta Austriaca 1849

Scala 1:25.000



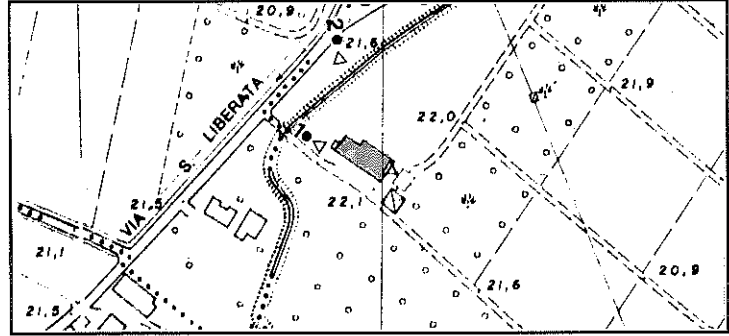
I.G.M. 1893

Scala 1:25.000



I.G.M. 1933

Scala 1:5.000



C.T.R. 1973 - 1986

● Punto di stazione per le riprese fotografiche



RIPRESA N. 1



RIPRESA N. 2

**DATAZIONE**

XIX // Prima metà ??

**TIPOLOGIA**

Insediamiento agricolo semplice a corpi giustapposti con prospetto posteriore non allineato.  
Abitazione e rustico con altezze diverse

**STATO DI CONSERVAZIONE**

Discreto

**INDIRIZZI E PRESCRIZIONI PER IL RECUPERO**

DENOMINAZIONE

[Empty box for Denomination]

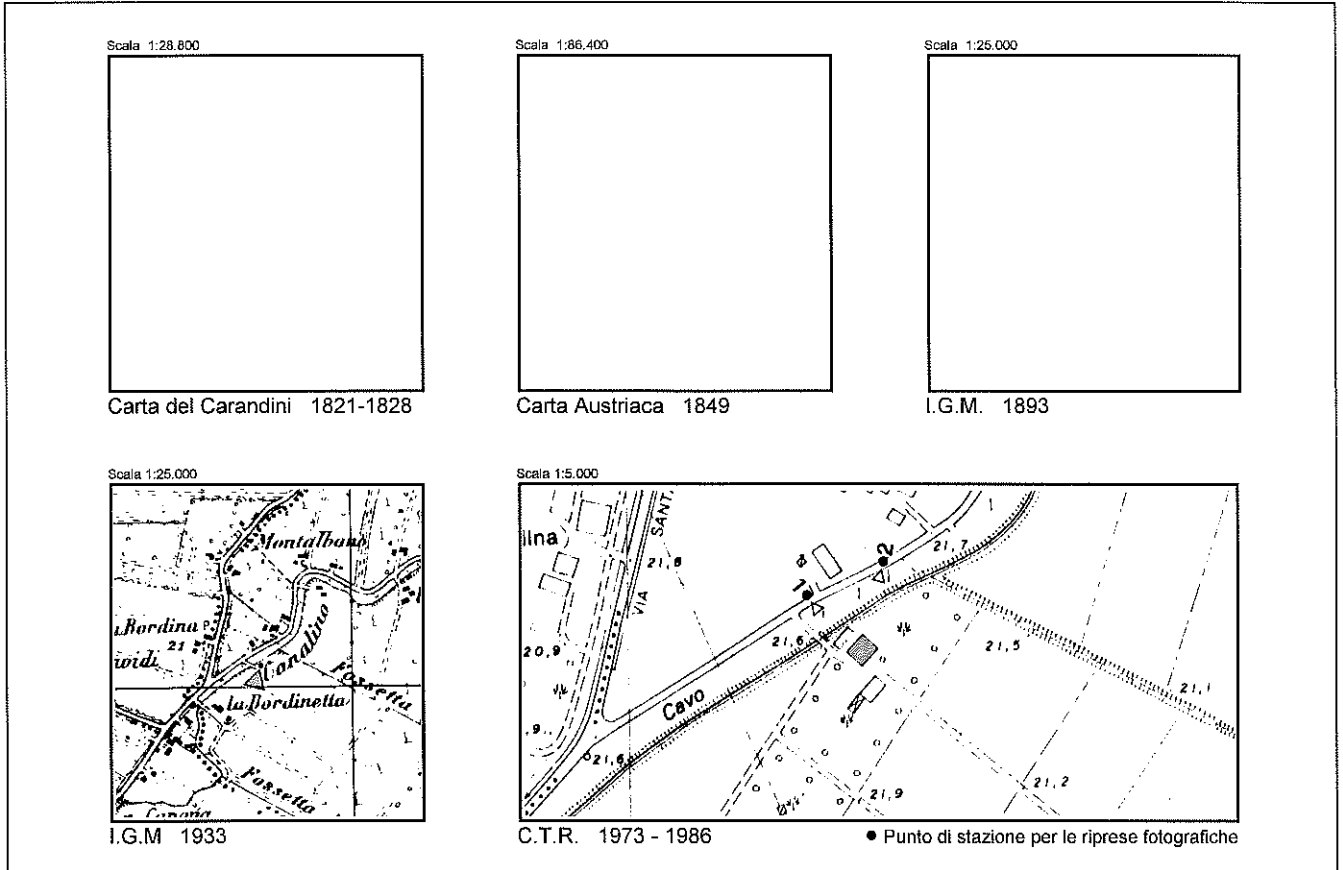
UBICAZIONE

Via Montalbano

USO ORIGINARIO

Abitazione agricola - stalla - deposito

CARTOGRAFIA STORICA - INQUADRAMENTO TERRITORIALE



RIPRESA N. 1



RIPRESA N. 2

**DATAZIONE**

XX // Prima metà

**TIPOLOGIA**

Insediamiento agricolo semplice a elementi sovrapposti

**STATO DI CONSERVAZIONE**

Discreto

**INDIRIZZI E PRESCRIZIONI PER IL RECUPERO**

DENOMINAZIONE

[Empty box for Denomination]

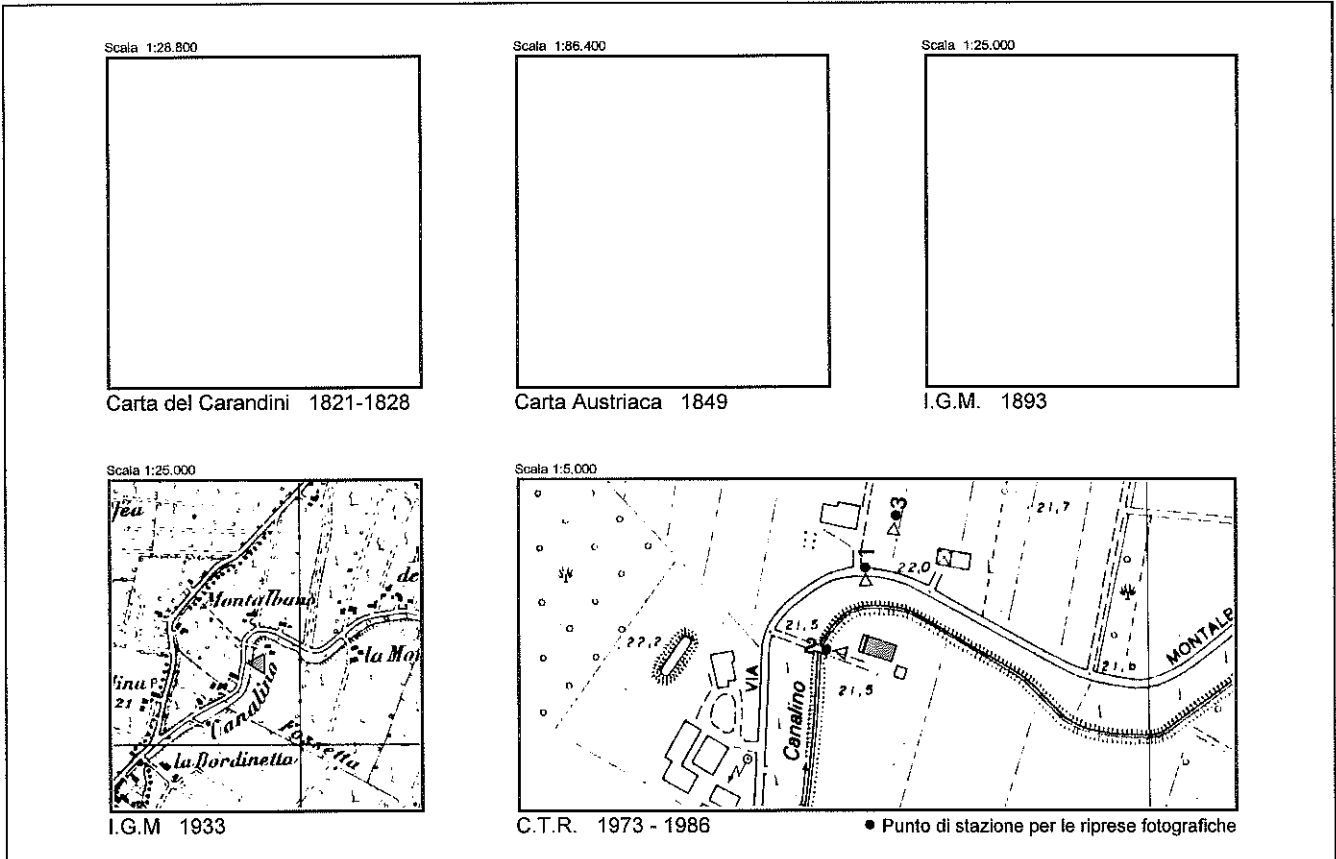
UBICAZIONE

Via Montalbano

USO ORIGINARIO

Abitazione agricola - stalla - fienile

CARTOGRAFIA STORICA - INQUADRAMENTO TERRITORIALE



RIPRESA N. 1



RIPRESA N. 2



RIPRESA N. 3

**DATAZIONE**

XX // Prima metà

**TIPOLOGIA**

Insediamiento agricolo semplice a elementi sovrapposti

**STATO DI CONSERVAZIONE**

Discreto

**INDIRIZZI E PRESCRIZIONI PER IL RECUPERO**

DENOMINAZIONE

[Empty box for Denomination]

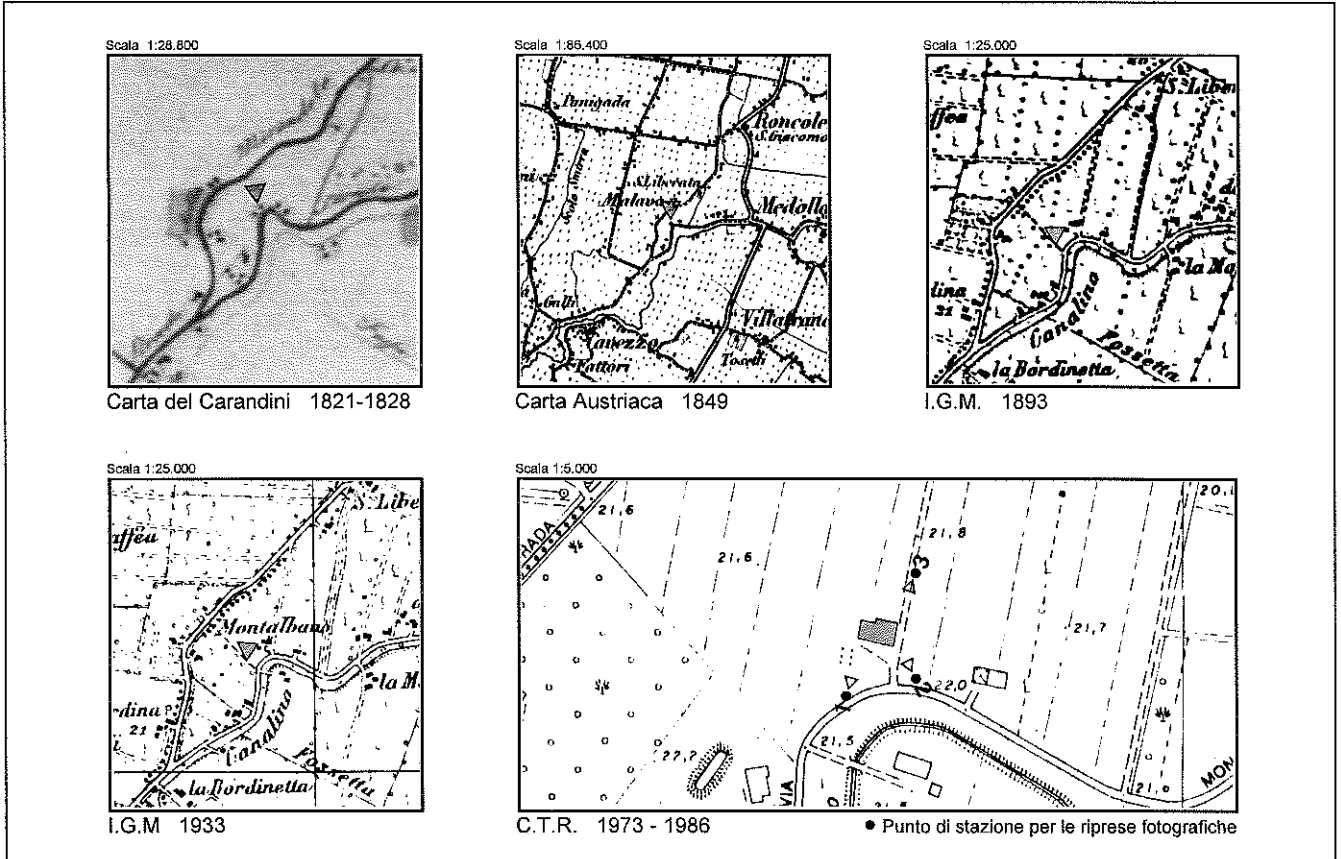
UBICAZIONE

Via Montalbano

USO ORIGINARIO

Abitazione agricola - stalla - fienile - deposito

CARTOGRAFIA STORICA - INQUADRAMENTO TERRITORIALE



RIPRESA N. 1



RIPRESA N. 2



RIPRESA N. 3

**DATAZIONE**

XIX // Prima metà??

**TIPOLOGIA**

Insedimento agricolo semplice a corpi giustapposti con prospetto posteriore non allineato

**STATO DI CONSERVAZIONE**

Discreto

**INDIRIZZI E PRESCRIZIONI PER IL RECUPERO**

Mantenere il motivo dei pilastri del rustico e almeno parte delle gelosie anche in caso di recupero a usi extragricoli



DENOMINAZIONE

UBICAZIONE

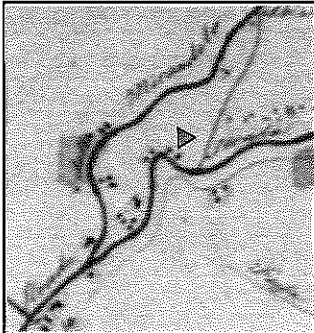
Via Montalbano

USO ORIGINARIO

Abitazione agricola - fienile - deposito

CARTOGRAFIA STORICA - INQUADRAMENTO TERRITORIALE

Scala 1:28.800



Carta del Carandini 1821-1828

Scala 1:86.400



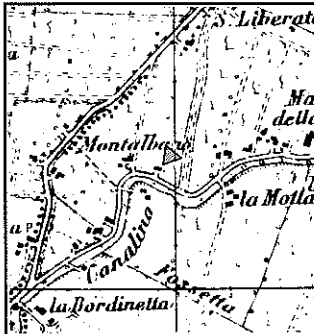
Carta Austriaca 1849

Scala 1:25.000



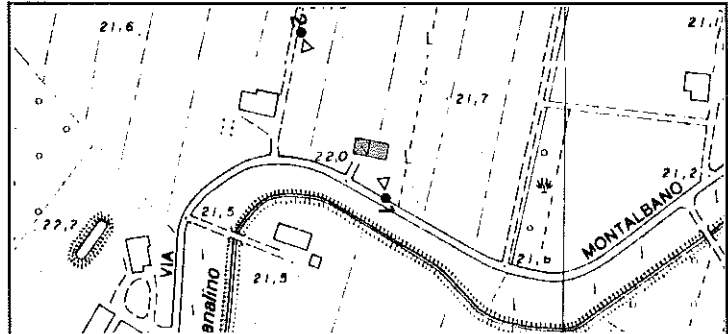
I.G.M. 1893

Scala 1:25.000



I.G.M. 1933

Scala 1:5.000



C.T.R. 1973 - 1986

● Punto di stazione per le riprese fotografiche



RIPRESA N. 1



RIPRESA N. 2

**DATAZIONE**

XIX // Prima metà ??

**TIPOLOGIA**

Insediamiento agricolo semplice a corpi giustapposti con prospetti allineati

**STATO DI CONSERVAZIONE**

Discreto

**INDIRIZZI E PRESCRIZIONI PER IL RECUPERO**

Mantenere il motivo dei pilastri del rustico anche in caso di recupero a usi extragricoli

DENOMINAZIONE

[Empty box for Denomination]

UBICAZIONE

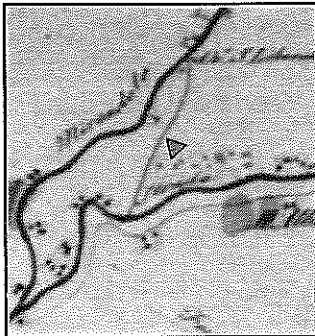
Via Montalbano

USO ORIGINARIO

Abitazione agricola / stalla - fienile - deposito

CARTOGRAFIA STORICA - INQUADRAMENTO TERRITORIALE

Scala 1:26.800



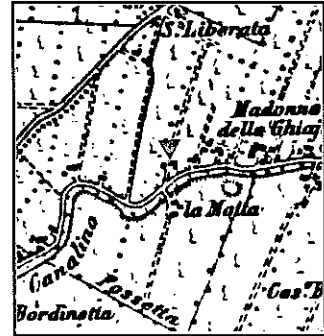
Carta del Carandini 1821-1828

Scala 1:66.400



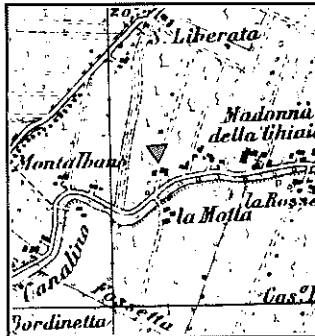
Carta Austriaca 1849

Scala 1:25.000



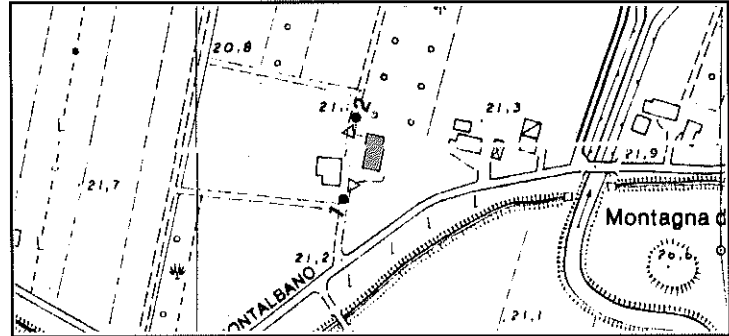
I.G.M. 1893

Scala 1:25.000



I.G.M. 1933

Scala 1:5.000




C.T.R. 1973 - 1986

● Punto di stazione per le riprese fotografiche



RIPRESA N. 1



RIPRESA N. 2

**DATAZIONE**

XIX // Prima metà ??

**TIPOLOGIA**

Insediamiento agricolo a corpi separati con disposizione a "L"

**STATO DI CONSERVAZIONE**

Buono

**INDIRIZZI E PRESCRIZIONI PER IL RECUPERO**

DENOMINAZIONE

C. Bellodi

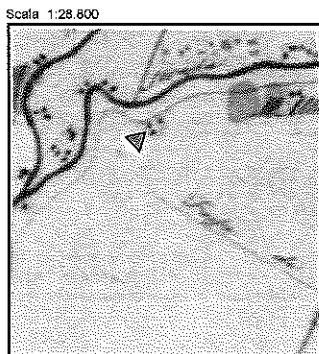
UBICAZIONE

Via Montalbano

USO ORIGINARIO

Abitazione agricola / fienile - stalla / basso servizio

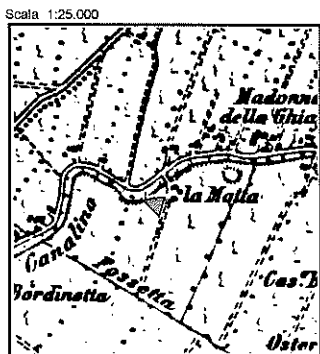
CARTOGRAFIA STORICA - INQUADRAMENTO TERRITORIALE



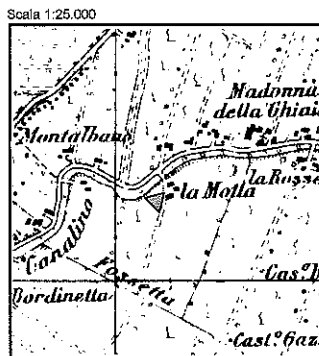
Carta del Carandini 1821-1828



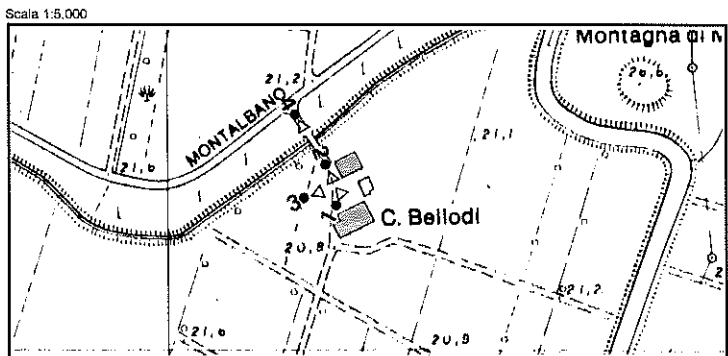
Carta Austriaca 1849



I.G.M. 1893



I.G.M. 1933




C.T.R. 1973 - 1986


● Punto di stazione per le riprese fotografiche



RIPRESA N. 1



RIPRESA N. 2



RIPRESA N. 3



RIPRESA N. 4

**DATAZIONE**

XIX // Prima metà??

**TIPOLOGIA**

Insedimento agricolo a corpi separati con disposizione a "L"

**STATO DI CONSERVAZIONE**

Discreto

**INDIRIZZI E PRESCRIZIONI PER IL RECUPERO**

**DENOMINAZIONE**

Montagna di Montalbano / La Motta / Monte Albano

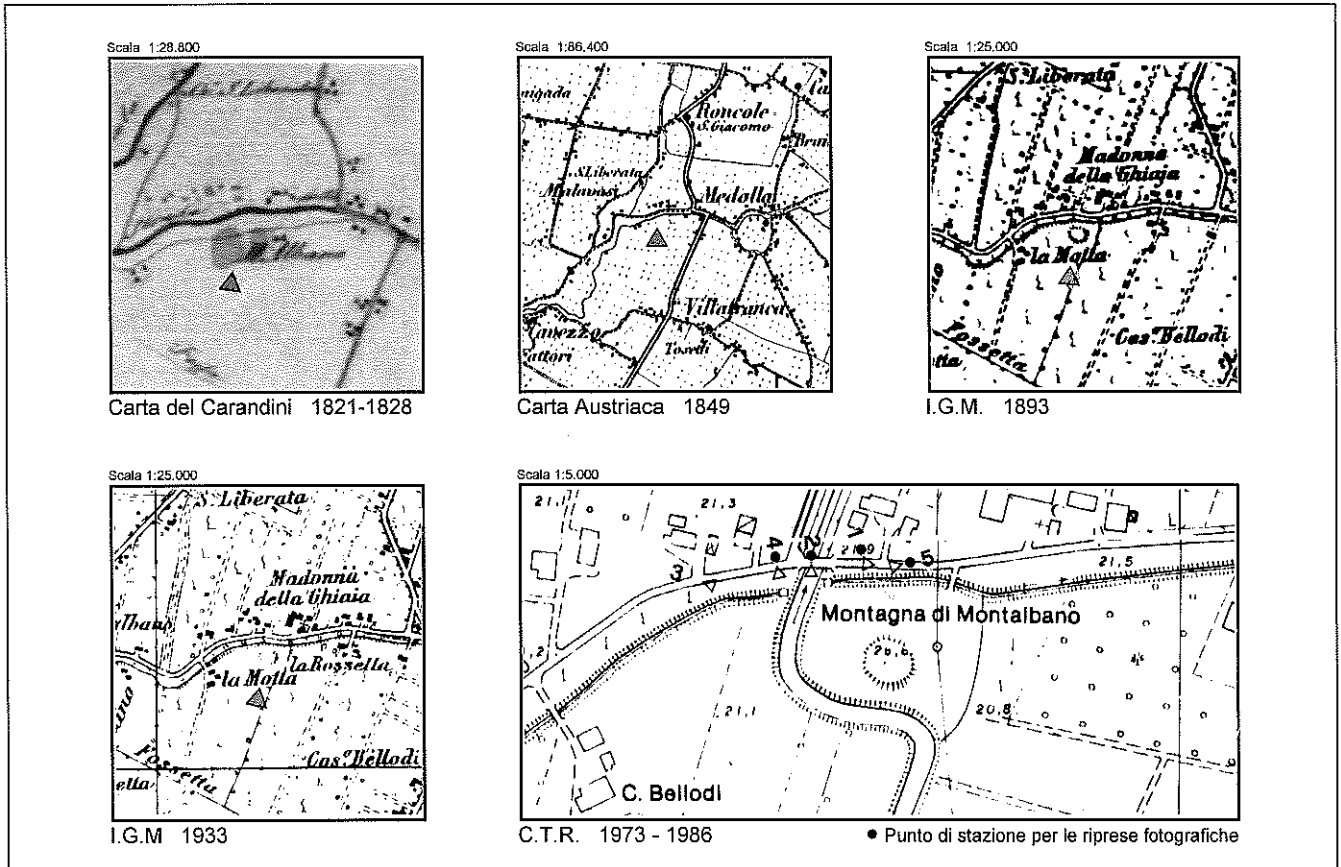
**UBICAZIONE**

Via Montalbano

**USO ORIGINARIO**


Postazione Militare - Ghiacciaia??

**CARTOGRAFIA STORICA - INQUADRAMENTO TERRITORIALE**



RIPRESA N. 1





RIPRESA N. 2



RIPRESA N. 3



RIPRESA N. 4



RIPRESA N. 5

#### DATAZIONE

XVII secolo ??

#### ANNOTAZIONI

Rilievo a forma tronco conica con diametro di circa 50 m. e altezza di 6 m..Certamente servi alle truppe franco-spagnole per piazzarvi le artiglierie in occasione dell' assedio di Mirandola nel 1705. Non è escluso che sia servita come ghiacciaia per la conservazione di derrate alimentari. Montalbano infatti ha sempre avuto la caratteristica di "territorio franco" e l'esenzione dal dazio consentiva agli abitanti di accumulare e rivendere notevoli quantità di carne a prezzi concorrenziali; una ghiacciaia per la conservazione dei prodotti era quindi utile. (Fonte "*Le case le pietre le storie*" Ediz. Prov. di Modena)

**DENOMINAZIONE**

Madonna della Ghiaia

**UBICAZIONE**

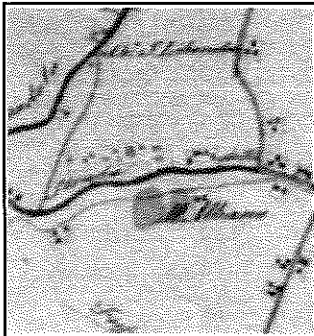
Via Montalbano

**USO ORIGINARIO**

Casa padronale / Abitazione agricola - fienile - stalla / fienile / oratorio

**CARTOGRAFIA STORICA - INQUADRAMENTO TERRITORIALE**

Scala 1:28.800



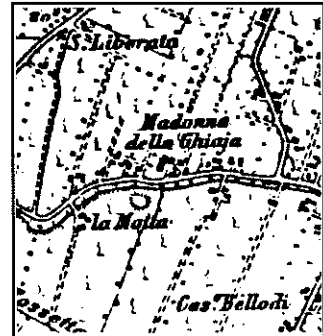
Carta del Carandini 1821-1828

Scala 1:86.400



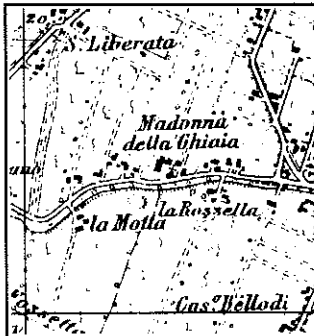
Carta Austriaca 1849

Scala 1:25.000



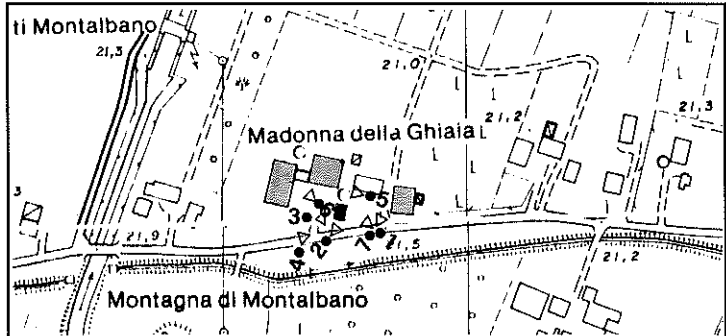
I.G.M. 1893

Scala 1:25.000



I.G.M. 1933

Scala 1:5.000



C.T.R. 1973 - 1986


● Punto di stazione per le riprese fotografiche



RIPRESA N. 1




RIPRESA N. 2




RIPRESA N. 3




RIPRESA N. 4



RIPRESA N. 5



RIPRESA N. 6



RIPRESA N. 7

**DATAZIONE**

XIX // Prima metà?? / La chiesetta è del XVII secolo e svolge attualmente funzioni di oratorio e cappella privata

**TIPOLOGIA**

Insediamiento agricolo a corpi separati con disposizione a "C"

**STATO DI CONSERVAZIONE**

Buono

**INDIRIZZI E PRESCRIZIONI PER IL RECUPERO**

DENOMINAZIONE

La Rossella

UBICAZIONE

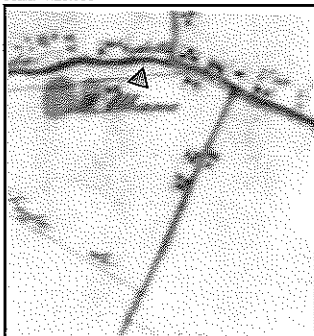
Via Montalbano

USO ORIGINARIO

Abitazione agricola / fienile - stalla - deposito (n.2)

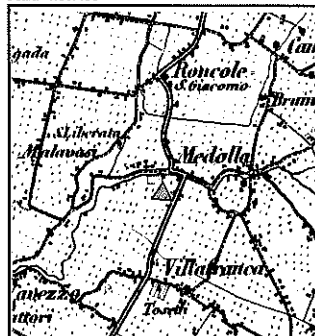
CARTOGRAFIA STORICA - INQUADRAMENTO TERRITORIALE

Scala 1:28.800



Carta del Carandini 1821-1828

Scala 1:86.400



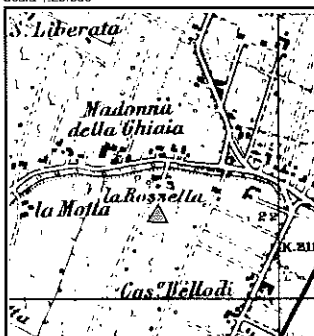
Carta Austriaca 1849

Scala 1:25.000



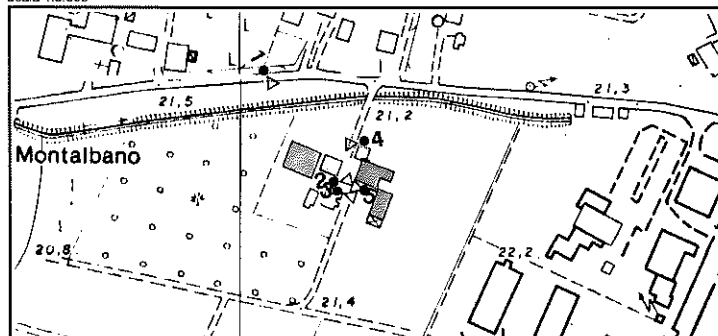
I.G.M. 1893

Scala 1:25.000



I.G.M. 1933

Scala 1:5.000



C.T.R. 1973 - 1986

● Punto di stazione per le riprese fotografiche




RIPRESA N. 1



RIPRESA N. 2




RIPRESA N. 3



RIPRESA N. 4





RIPRESA N. 5

**DATAZIONE**

XIX // Seconda metà ??

**TIPOLOGIA**

Insediamiento agricolo a corpi separati con disposizione a "L" (due insediamenti contigui)

**STATO DI CONSERVAZIONE**

Buono

**INDIRIZZI E PRESCRIZIONI PER IL RECUPERO**

DENOMINAZIONE

[Empty box for Denomination]

UBICAZIONE

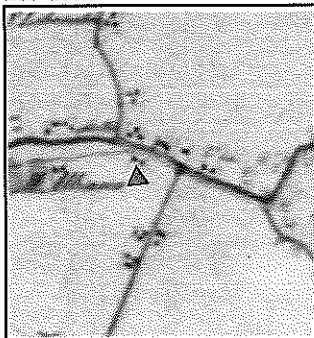
Via Montalbano

USO ORIGINARIO

Abitazione agricola

CARTOGRAFIA STORICA - INQUADRAMENTO TERRITORIALE

Scala 1:28.800



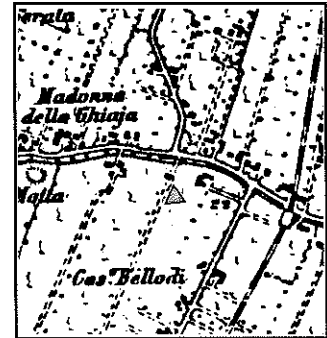
Carta del Carandini 1821-1828

Scala 1:86.400



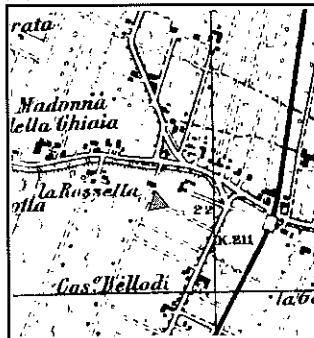
Carta Austriaca 1849

Scala 1:25.000



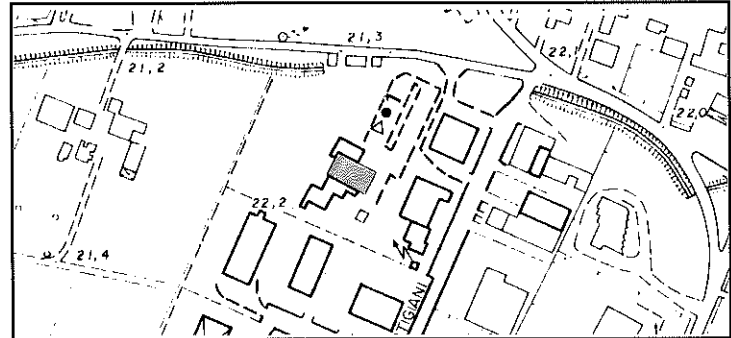
I.G.M. 1893

Scala 1:25.000



I.G.M. 1933

Scala 1:5.000



C.T.R. 1973 - 1986

● Punto di stazione per le riprese fotografiche



RIPRESA N. 1

**DATAZIONE**

XIX // Seconda metà

**TIPOLOGIA**

Casa isolata

**STATO DI CONSERVAZIONE**

Buono

**INDIRIZZI E PRESCRIZIONI PER IL RECUPERO**

DENOMINAZIONE

[Empty box for Denomination]

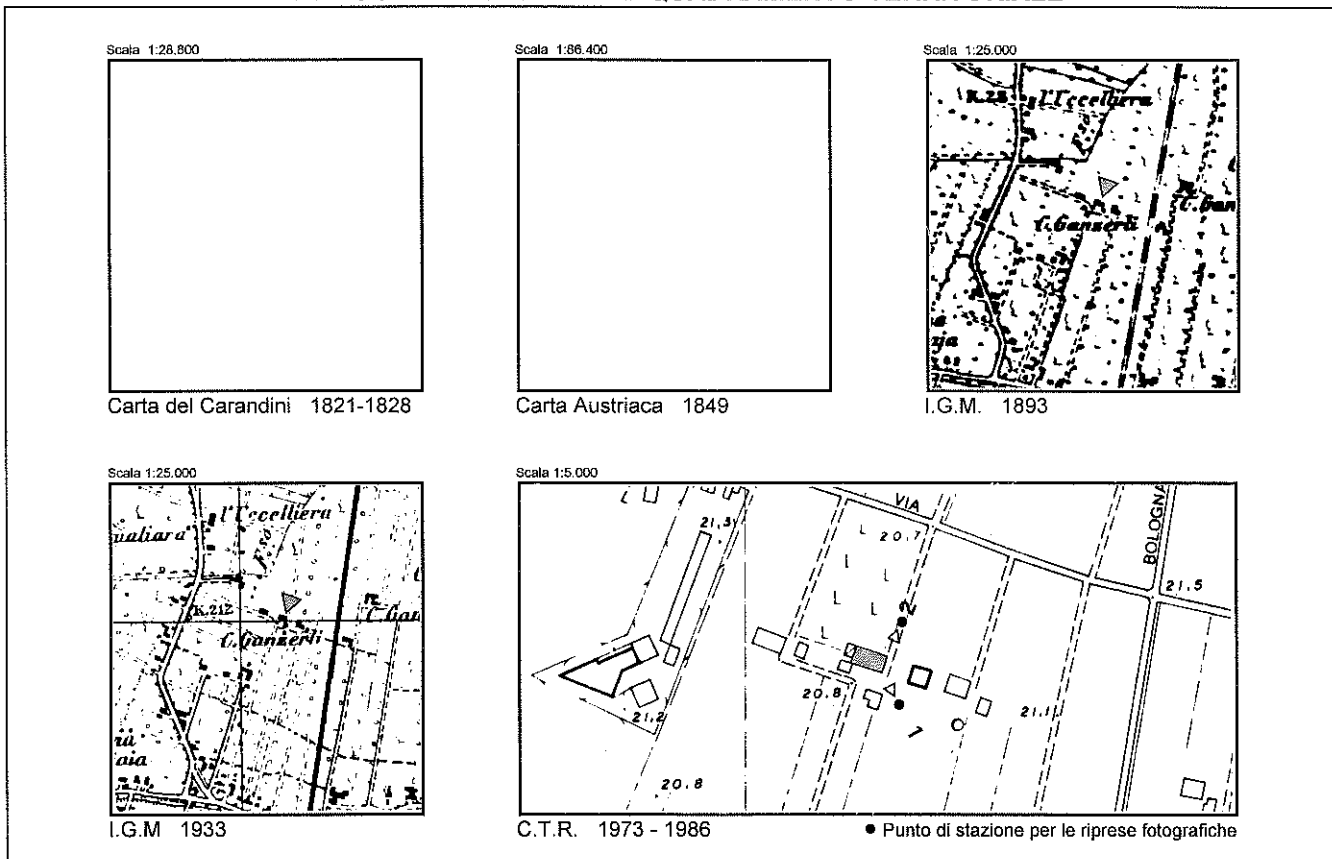
UBICAZIONE

Via Matteotti

USO ORIGINARIO

Abitazione agricola - fienile - stalla - deposito

CARTOGRAFIA STORICA - INQUADRAMENTO TERRITORIALE



RIPRESA N. 1



RIPRESA N. 2

**DATAZIONE**

XIX // Prima metà ??

**TIPOLOGIA**

Insediamiento agricolo semplice a corpi giustapposti con prospetti allineati e cresta frangifuoco

**STATO DI CONSERVAZIONE**

Discreto

**INDIRIZZI E PRESCRIZIONI PER IL RECUPERO**

**DENOMINAZIONE**

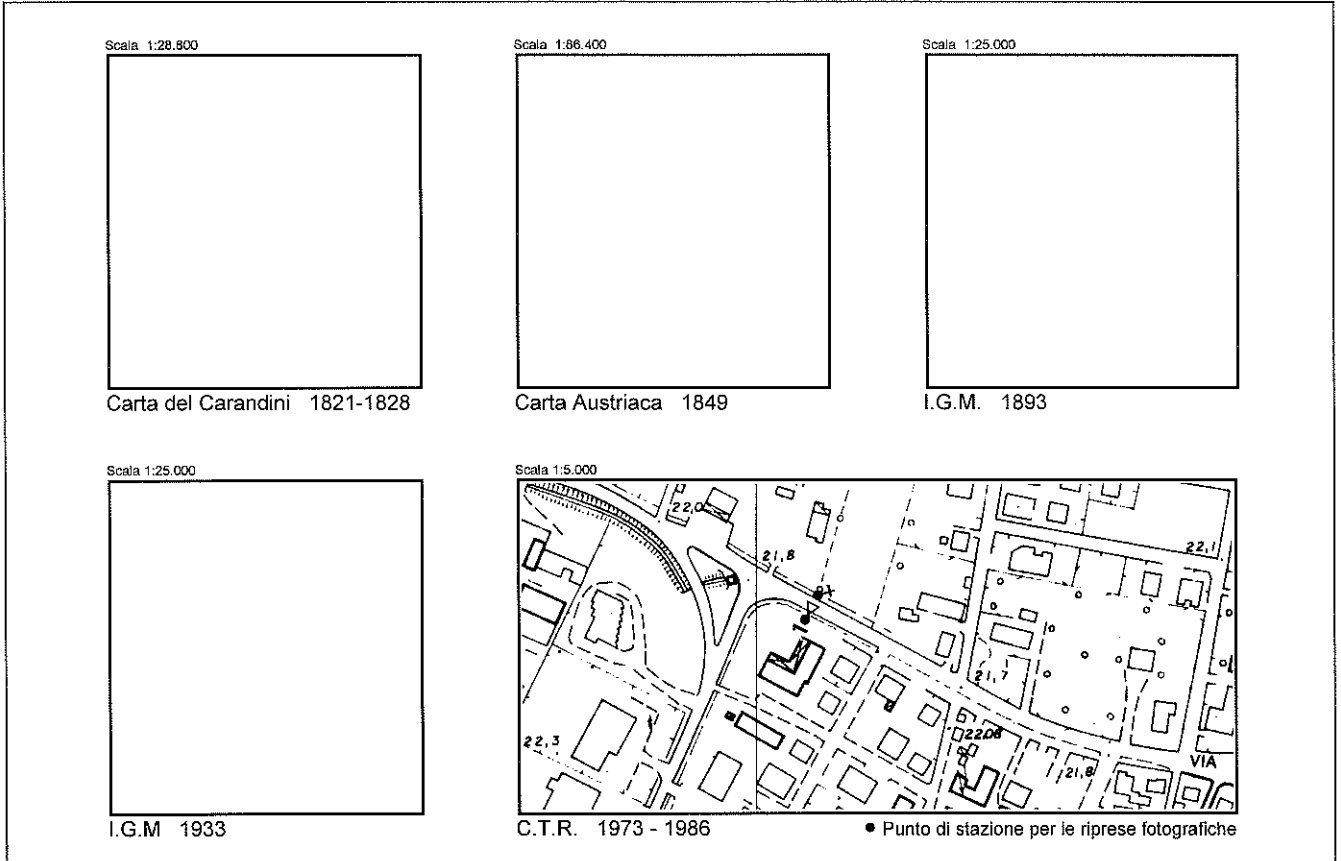
**UBICAZIONE**

Via Roma

**USO ORIGINARIO**

Cippo in commemorazione dei caduti per la Resistenza

**CARTOGRAFIA STORICA - INQUADRAMENTO TERRITORIALE**



RIPRESA N. 1

**DATAZIONE**

XX // Seconda metà

**TIPOLOGIA****STATO DI CONSERVAZIONE**

Buono

**INDIRIZZI E PRESCRIZIONI PER IL RECUPERO**

Ne è vietata la demolizione. Può essere traslato se di ostacolo alla realizzazione di opere pubbliche

DENOMINAZIONE

[Empty box for denomination]

UBICAZIONE

Via Roma

USO ORIGINARIO

Abitazione signorile / deposito

CARTOGRAFIA STORICA - INQUADRAMENTO TERRITORIALE

Scala 1:28.800



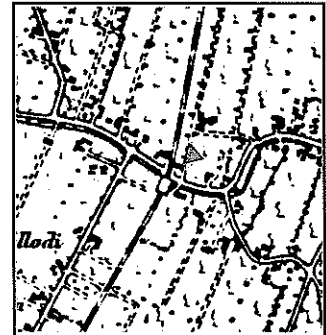
Carta del Carandini 1821-1828

Scala 1:86.400



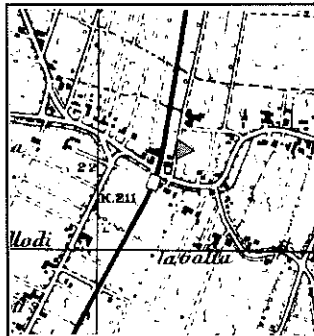
Carta Austriaca 1849

Scala 1:25.000



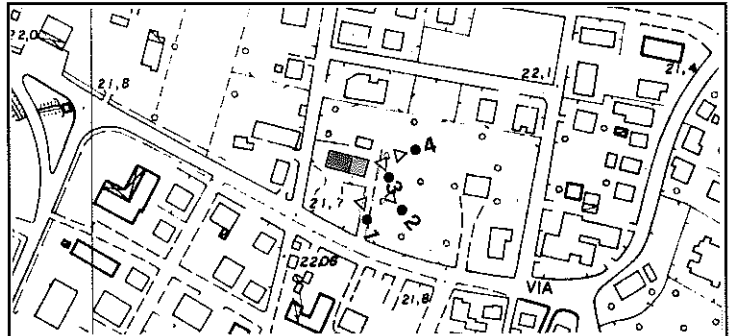
I.G.M. 1893

Scala 1:25.000



I.G.M. 1933

Scala 1:5.000



C.T.R. 1973 - 1986

● Punto di stazione per le riprese fotografiche



RIPRESA N. 1





RIPRESA N. 2



RIPRESA N. 3



RIPRESA N. 4

**DATAZIONE**

XIX // Prima metà??

**TIPOLOGIA**

Palazzo signorile ottocentesco con ampliamenti di epoca successiva

**STATO DI CONSERVAZIONE**

Buono

**INDIRIZZI E PRESCRIZIONI PER IL RECUPERO**

E' consentito rendere uniforme l' altezza dei corpi di fabbrica tutelati con categoria di intervento A3A

DENOMINAZIONE

[Empty box for Denomination]

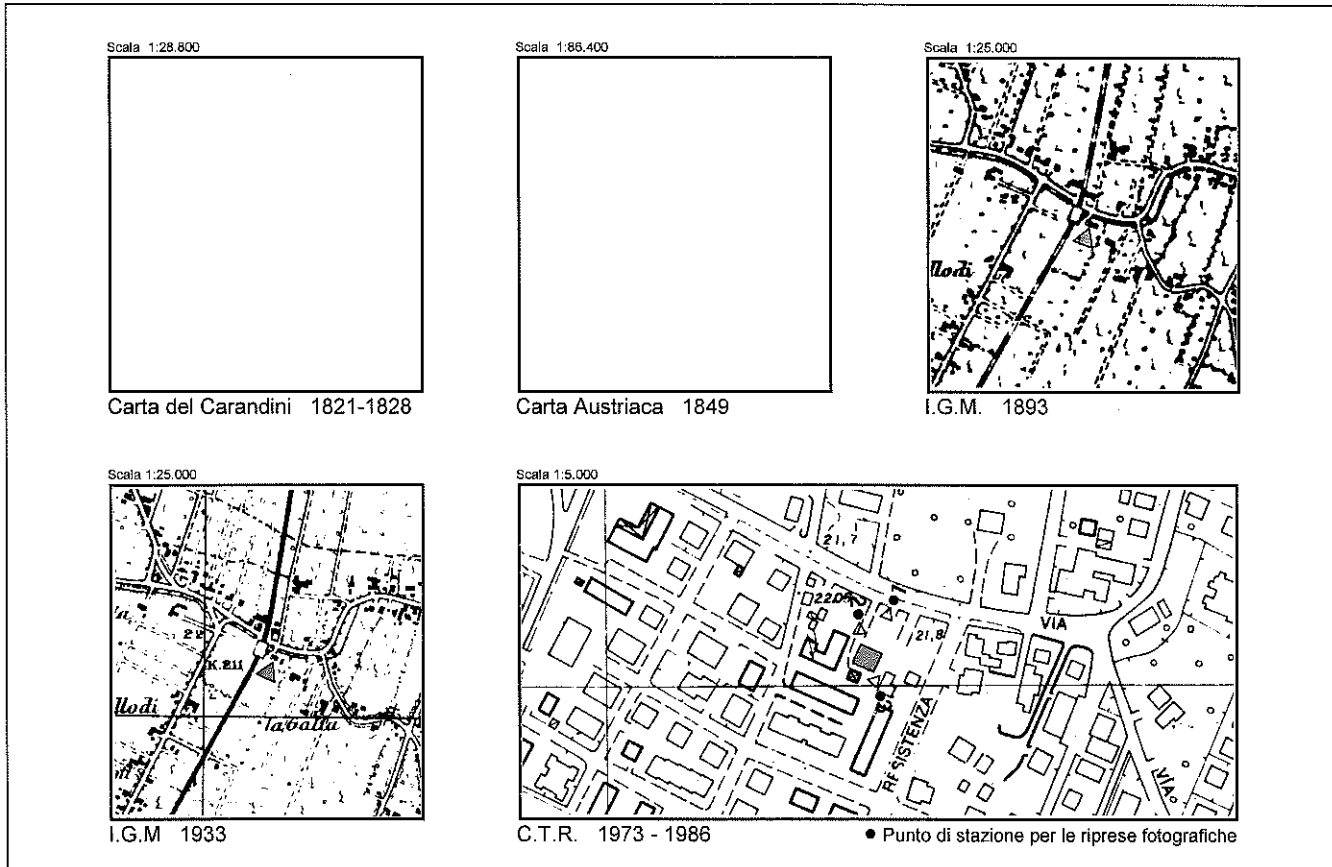
UBICAZIONE

Via Roma

USO ORIGINARIO

Abitazione civile

CARTOGRAFIA STORICA - INQUADRAMENTO TERRITORIALE



RIPRESA N. 1



RIPRESA N. 2



RIPRESA N. 3

**DATAZIONE**

XIX // Seconda metà

**TIPOLOGIA**

Casa isolata

**STATO DI CONSERVAZIONE**

Buono

**INDIRIZZI E PRESCRIZIONI PER IL RECUPERO**

DENOMINAZIONE

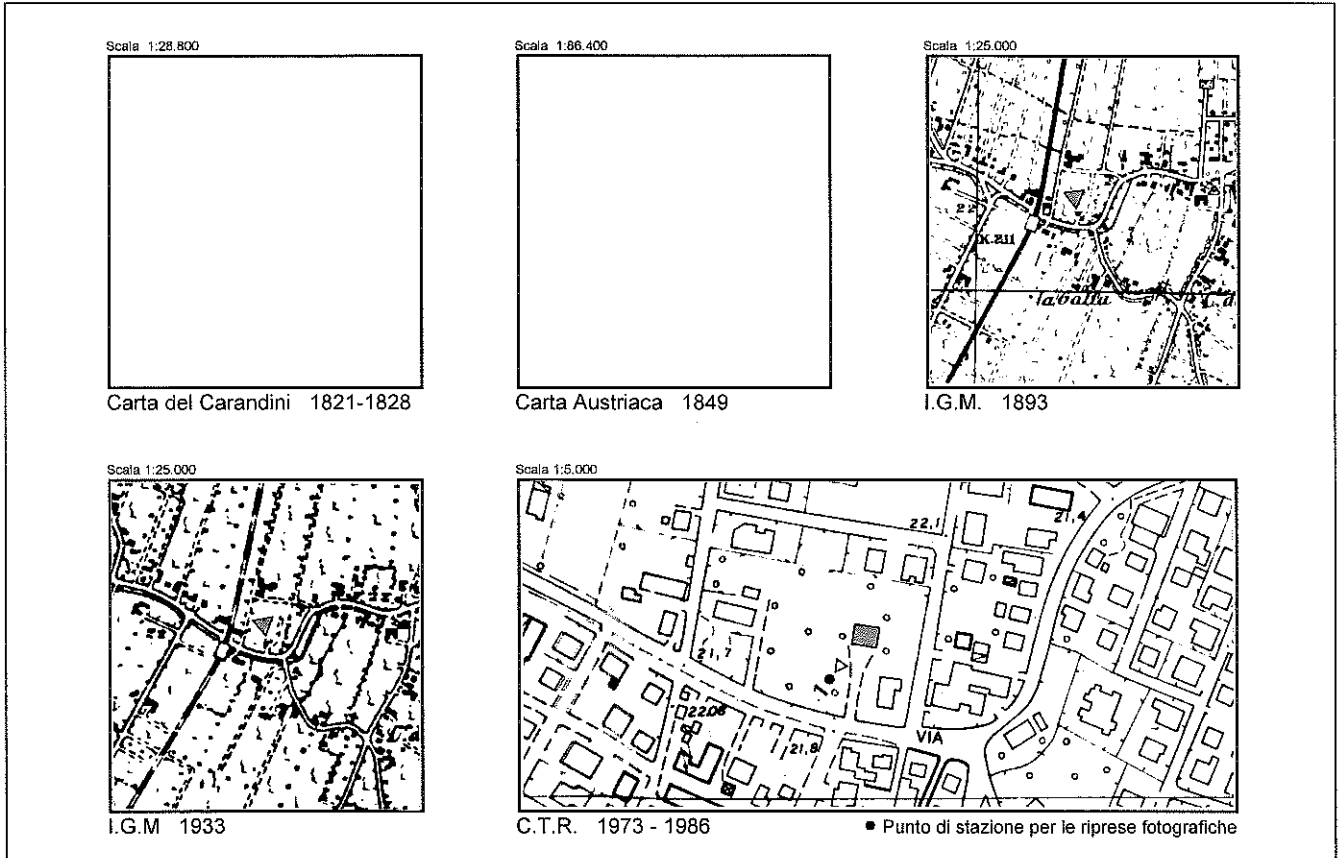
UBICAZIONE

Via Roma

USO ORIGINARIO

Abitazione civile

CARTOGRAFIA STORICA - INQUADRAMENTO TERRITORIALE



RIPRESA N. 1

**DATAZIONE**

XIX // Seconda metà

**TIPOLOGIA**

Casa isolata

**STATO DI CONSERVAZIONE**

Discreto

**INDIRIZZI E PRESCRIZIONI PER IL RECUPERO**

DENOMINAZIONE

UBICAZIONE

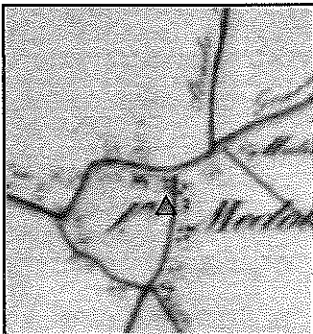
Via Roma - Via S. Matteo

USO ORIGINARIO

Chiesa / servizi religiosi

CARTOGRAFIA STORICA - INQUADRAMENTO TERRITORIALE

Scala 1:28.800



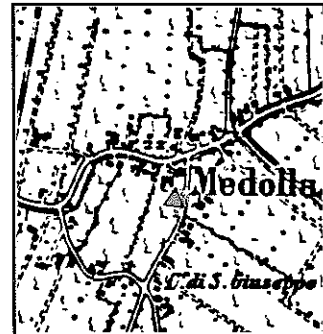
Carta del Carandini 1821-1828

Scala 1:85.400



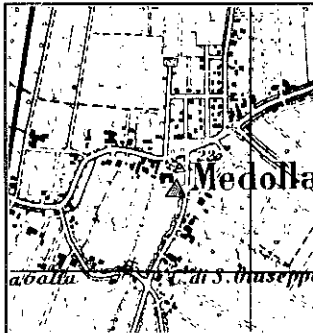
Carta Austriaca 1849

Scala 1:25.000



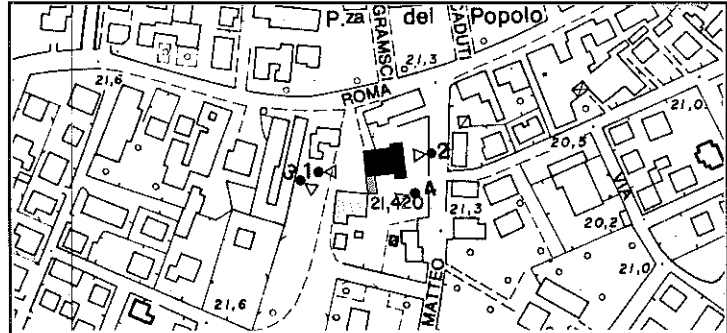
I.G.M. 1893

Scala 1:25.000



I.G.M. 1933

Scala 1:5.000




C.T.R. 1973 - 1986

● Punto di stazione per le riprese fotografiche





RIPRESA N. 1



RIPRESA N. 2



RIPRESA N. 3



RIPRESA N. 4

#### DATAZIONE

La chiesa in origine era ricompresa nella cerchia fortificata del borgo; ricostruita dopo il 1500 è stata successivamente rinnovata e al suo interno si conservano pregevoli oggetti di culto e un dipinto ottocentesco del Forti (*Fonte "Le case le pietre le storie" Ediz. Prov: di Modena*)

#### TIPOLOGIA

#### STATO DI CONSERVAZIONE

Buono

#### INDIRIZZI E PRESCRIZIONI PER IL RECUPERO

DENOMINAZIONE

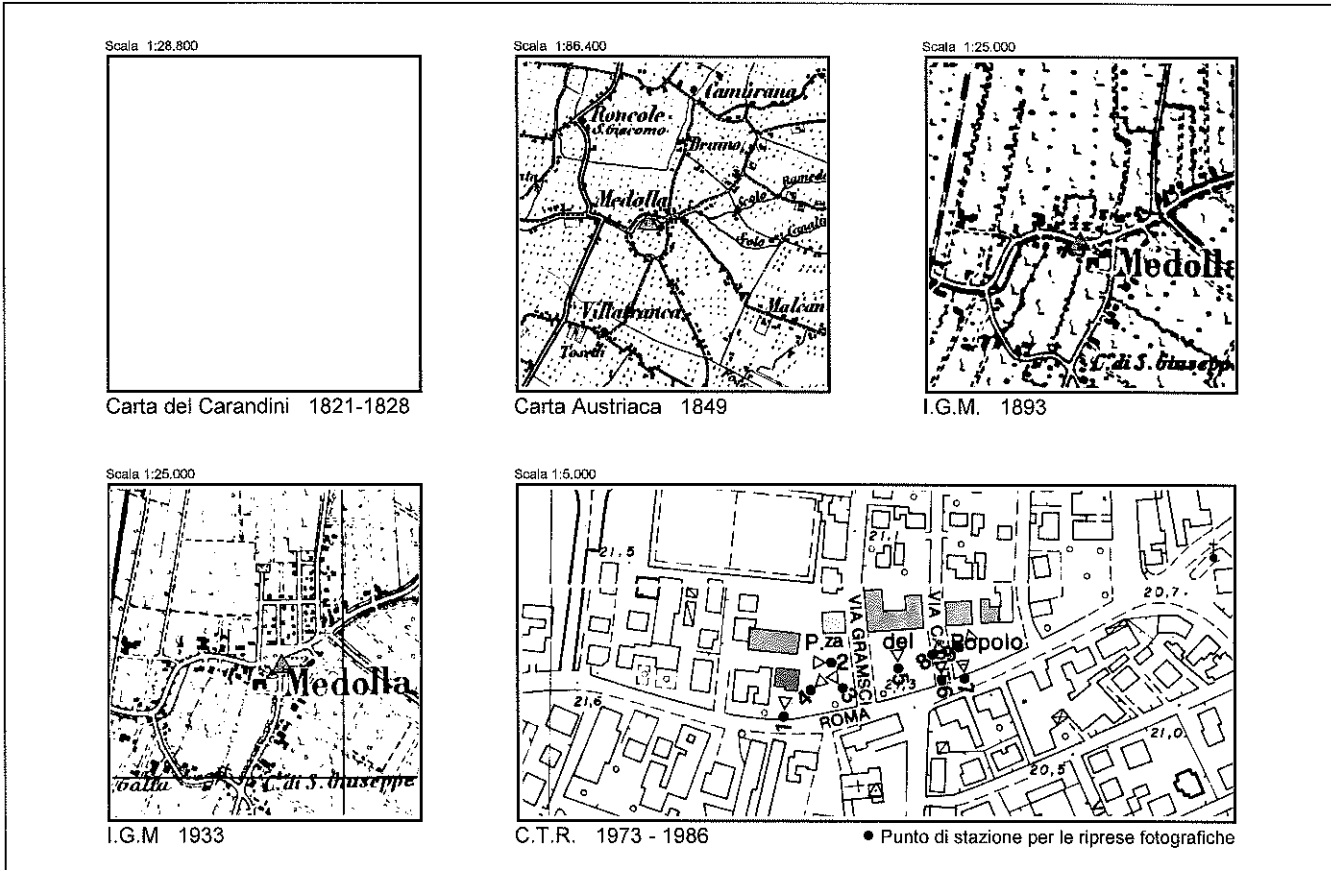
UBICAZIONE

Piazza del Popolo - Via Roma

USO ORIGINARIO

Casa del popolo / teatro / servizi pubblici / scuole / comune / abit. civile


CARTOGRAFIA STORICA - INQUADRAMENTO TERRITORIALE



RIPRESA N. 1




RIPRESA N. 2



RIPRESA N. 3



RIPRESA N. 4



RIPRESA N. 5



RIPRESA N. 6



RIPRESA N. 7



RIPRESA N. 8



RIPRESA N. 9

**DATAZIONE**

XX // Prima metà, ad eccezione del Comune e dell' abitazione civile che risalgono alla seconda metà del XIX secolo

**TIPOLOGIA**

**STATO DI CONSERVAZIONE**

Buono

**INDIRIZZI E PRESCRIZIONI PER IL RECUPERO**

Salvaguardare la fontana posta davanti al Comune

DENOMINAZIONE

[Empty box for Denomination]

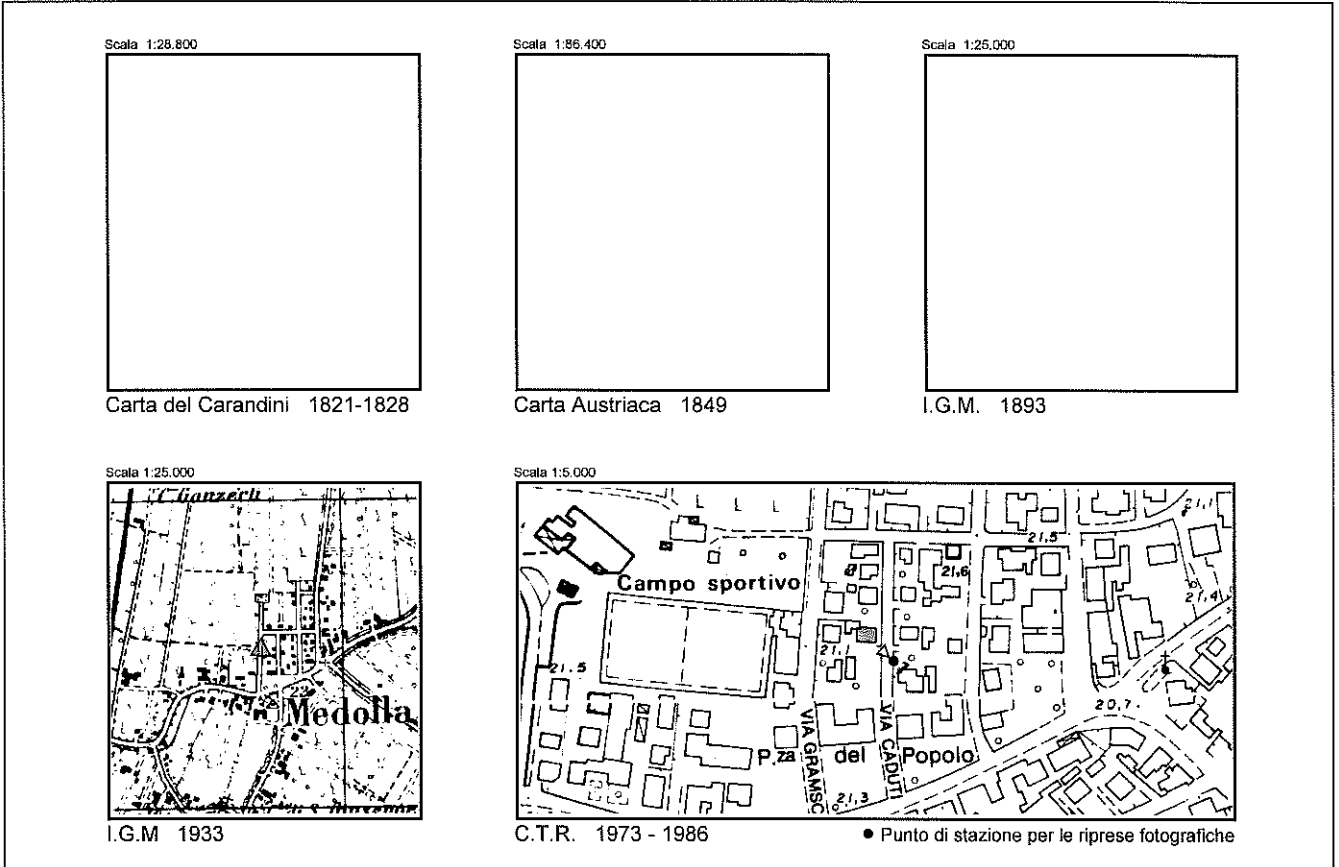
UBICAZIONE

Via Gramsci

USO ORIGINARIO

Abitazione civile

CARTOGRAFIA STORICA - INQUADRAMENTO TERRITORIALE



RIPRESA N. 1

**DATAZIONE**

XX // Prima metà

**TIPOLOGIA**

Villetta monofamiliare

**STATO DI CONSERVAZIONE**

Buono

**INDIRIZZI E PRESCRIZIONI PER IL RECUPERO**



**DENOMINAZIONE**

**UBICAZIONE**


Via Gramsci

**USO ORIGINARIO**

Abitazione civile


**CARTOGRAFIA STORICA - INQUADRAMENTO TERRITORIALE**

Scala 1:28.800




Carta del Carandini 1821-1828

Scala 1:86.400



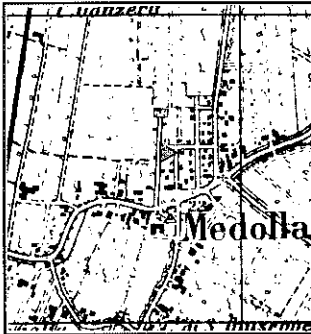
Carta Austriaca 1849

Scala 1:25.000



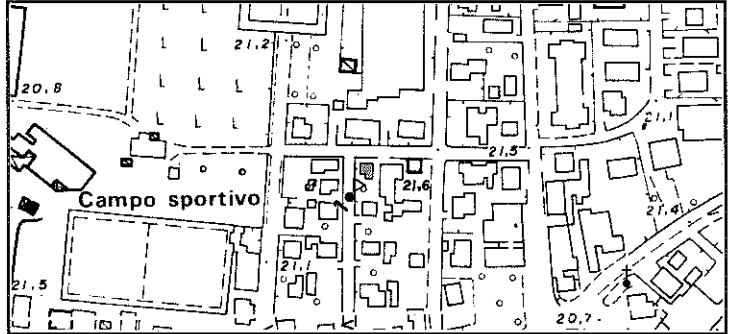
I.G.M. 1893

Scala 1:25.000




I.G.M. 1933

Scala 1:5.000



C.T.R. 1973 - 1986

● Punto di stazione per le riprese fotografiche



RIPRESA N. 1

**DATAZIONE**

XX // Prima metà

**TIPOLOGIA**

Villetta monofamiliare

**STATO DI CONSERVAZIONE**

Buono

**INDIRIZZI E PRESCRIZIONI PER IL RECUPERO**

DENOMINAZIONE

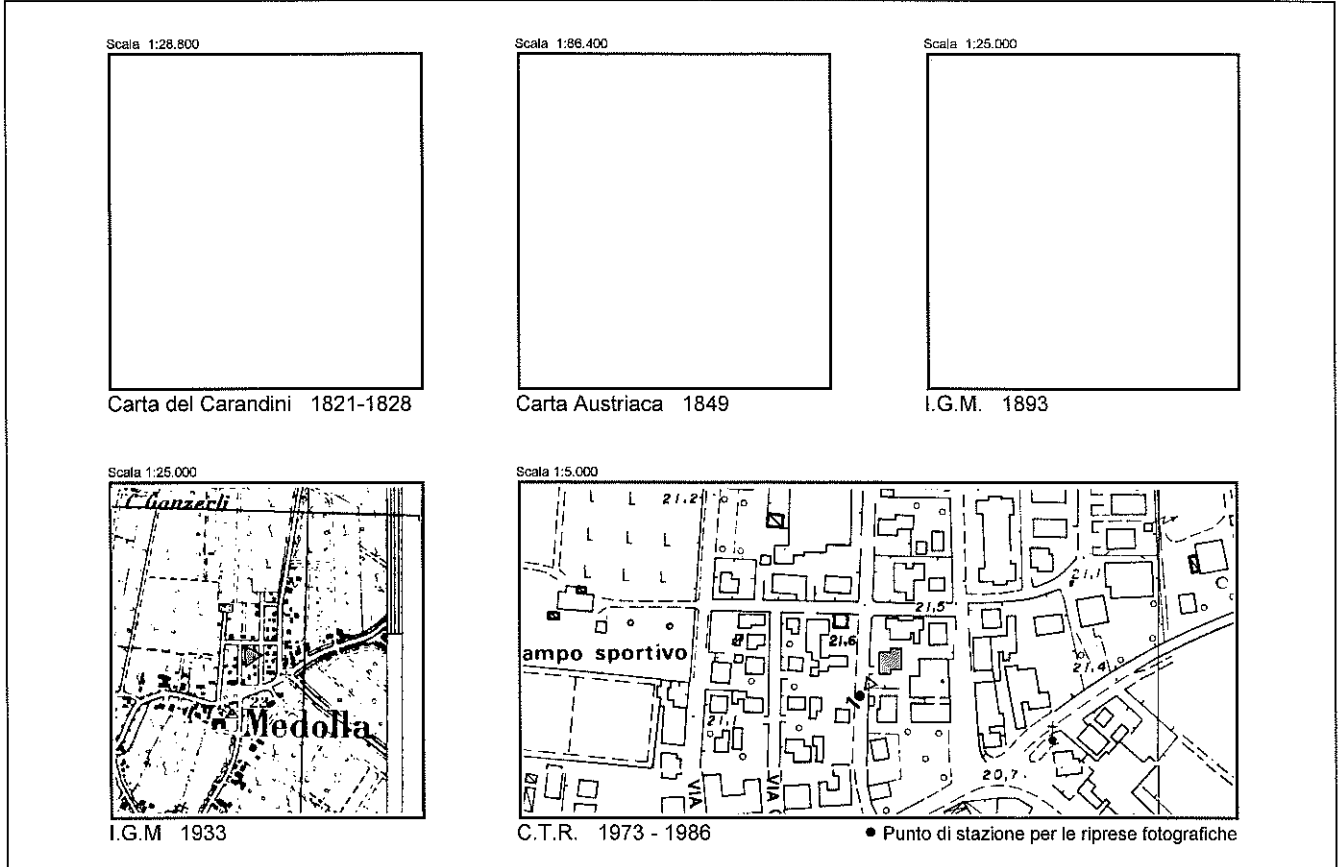
UBICAZIONE

Via Caduti

USO ORIGINARIO

Abitazione civile

CARTOGRAFIA STORICA - INQUADRAMENTO TERRITORIALE



RIPRESA N. 1

**DATAZIONE**

XX // Prima metà

**TIPOLOGIA**

Palazzo signorile

**STATO DI CONSERVAZIONE**

Buono

**INDIRIZZI E PRESCRIZIONI PER IL RECUPERO**

DENOMINAZIONE

[Empty box for Denomination]

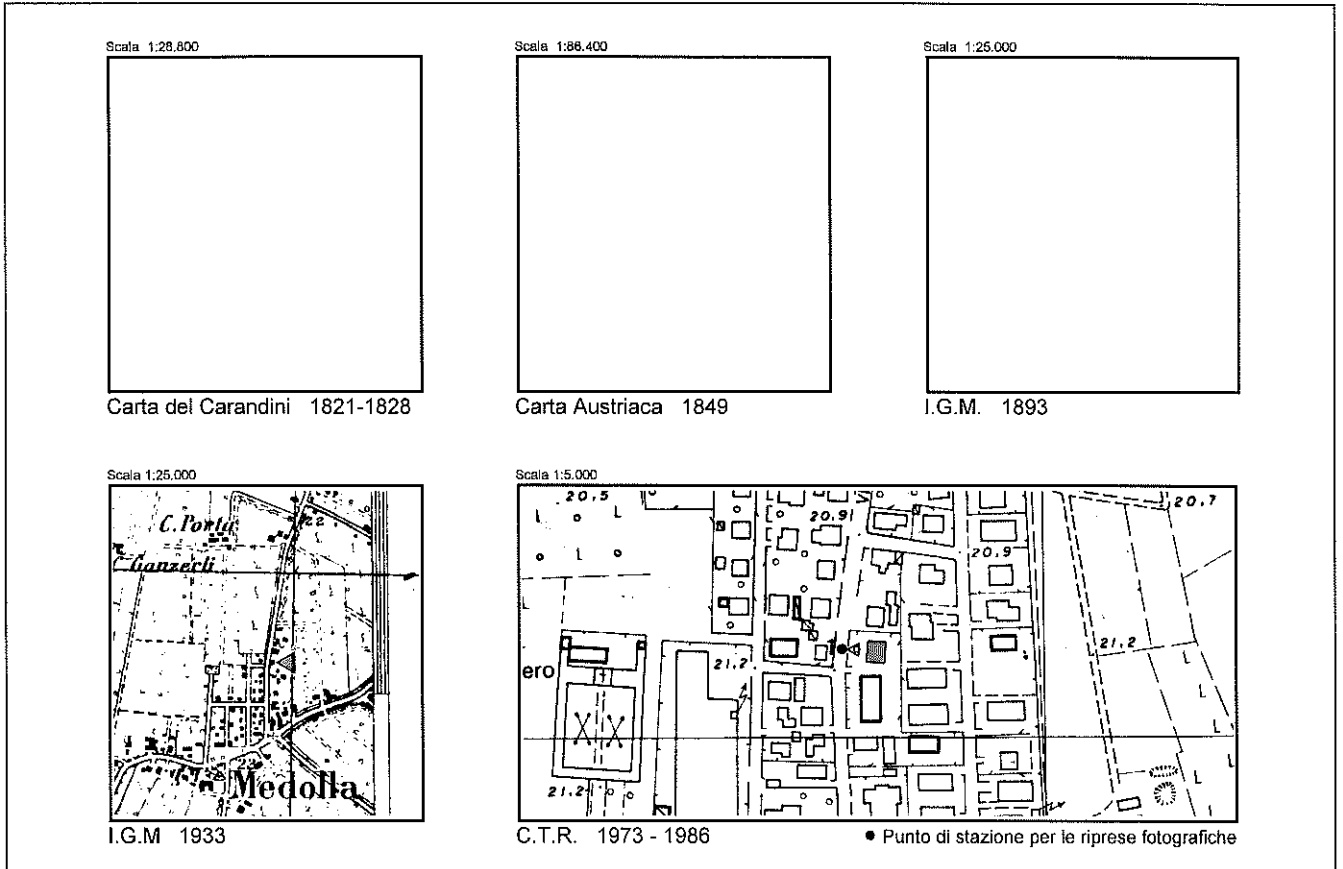
UBICAZIONE

Via Bruino

USO ORIGINARIO

Abitazione civile

CARTOGRAFIA STORICA - INQUADRAMENTO TERRITORIALE



RIPRESA N. 1

**DATAZIONE**

XX // Prima metà

**TIPOLOGIA**

Palazzo signorile

**STATO DI CONSERVAZIONE**

Buono

**INDIRIZZI E PRESCRIZIONI PER IL RECUPERO**

DENOMINAZIONE

[Empty box for Denomination]

UBICAZIONE

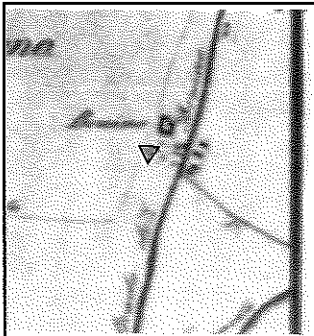
Via Bruino

USO ORIGINARIO

Cappelletta

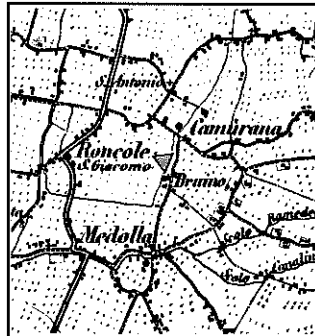
CARTOGRAFIA STORICA - INQUADRAMENTO TERRITORIALE

Scala 1:28.800



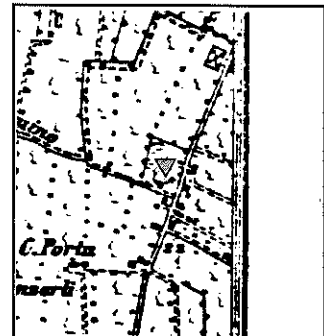
Carta del Carandini 1821-1828

Scala 1:86.400



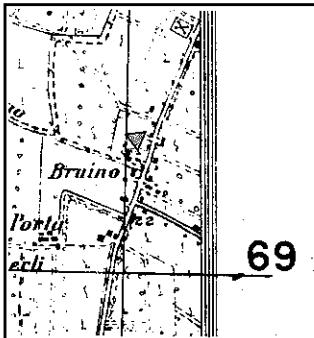
Carta Austriaca 1849

Scala 1:25.000



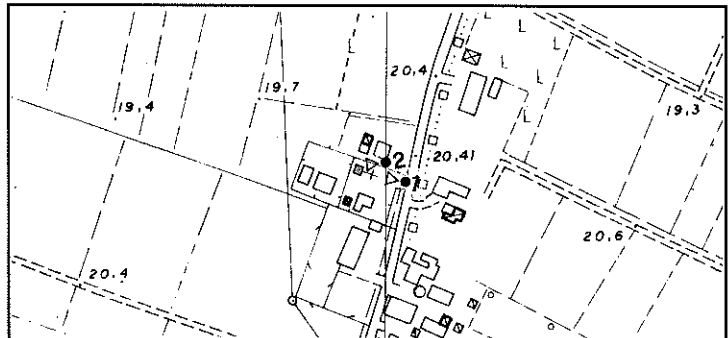
I.G.M. 1893

Scala 1:25.000



I.G.M. 1933

Scala 1:5.000




C.T.R. 1973 - 1986

● Punto di stazione per le riprese fotografiche



RIPRESA N. 1



RIPRESA N. 2

**DATAZIONE**

XX // Seconda metà ??

**TIPOLOGIA**

Cappelletta votiva

**STATO DI CONSERVAZIONE**

Buono

**INDIRIZZI E PRESCRIZIONI PER IL RECUPERO**



DENOMINAZIONE

Cimitero di Camurana

UBICAZIONE


Via Bruino

USO ORIGINARIO

Cimitero


CARTOGRAFIA STORICA - INQUADRAMENTO TERRITORIALE

Scala 1:28.800



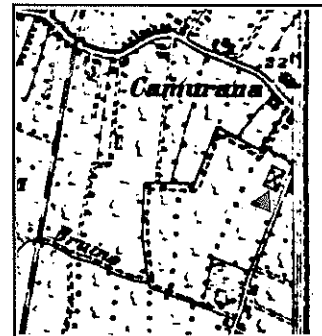
Carta del Carandini 1821-1828

Scala 1:86.400



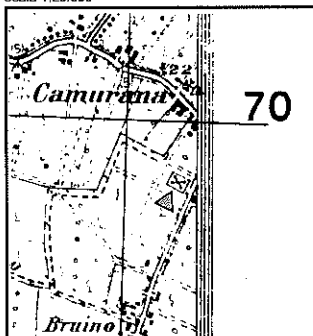
Carta Austriaca 1849

Scala 1:25.000



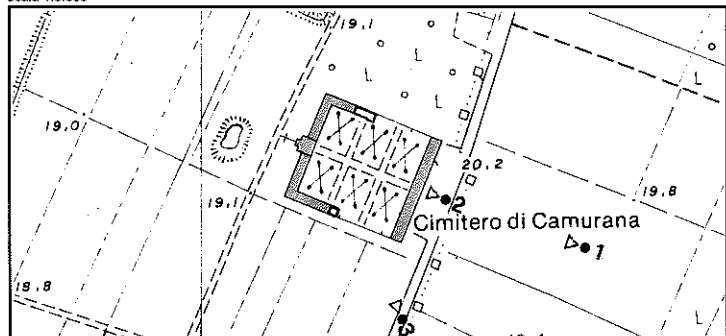
I.G.M. 1893

Scala 1:25.000



I.G.M. 1933

Scala 1:5.000




C.T.R. 1973 - 1986


● Punto di stazione per le riprese fotografiche



RIPRESA N. 1



RIPRESA N. 2



RIPRESA N. 3

**DATAZIONE**

XIX // Seconda metà

**TIPOLOGIA**

**STATO DI CONSERVAZIONE**

Buono

**INDIRIZZI E PRESCRIZIONI PER IL RECUPERO**

DENOMINAZIONE

La Galla

UBICAZIONE

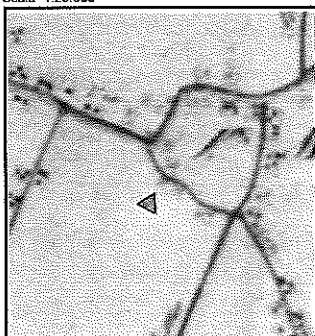
Via S. Giuseppe

USO ORIGINARIO

Abitazione agricola - deposito / fienile - stalla

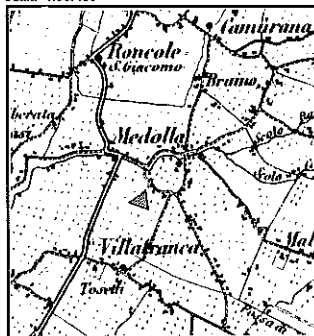
CARTOGRAFIA STORICA - INQUADRAMENTO TERRITORIALE

Scala 1:26.800



Carta del Carandini 1821-1828

Scala 1:86.400



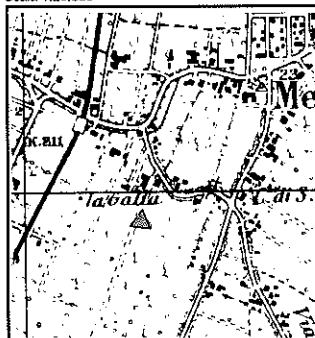
Carta Austriaca 1849

Scala 1:25.000



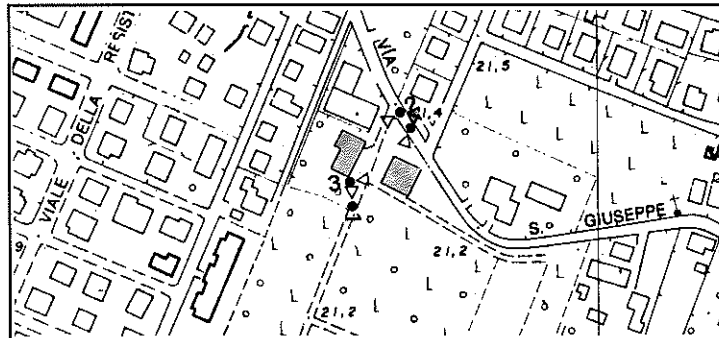
I.G.M. 1893

Scala 1:25.000



I.G.M. 1933

Scala 1:5.000



C.T.R. 1973 - 1986

● Punto di stazione per le riprese fotografiche



RIPRESA N. 1



RIPRESA N. 2



RIPRESA N. 3



RIPRESA N. 4

**DATAZIONE**

XIX // Prima metà??

**TIPOLOGIA**

Insediamiento agricolo a corpi separati con disposizione in linea

**STATO DI CONSERVAZIONE**

Discreto

**INDIRIZZI E PRESCRIZIONI PER IL RECUPERO**

Salvaguardare e ripristinare l' edicola sulla facciata fronte strada del fienile

DENOMINAZIONE

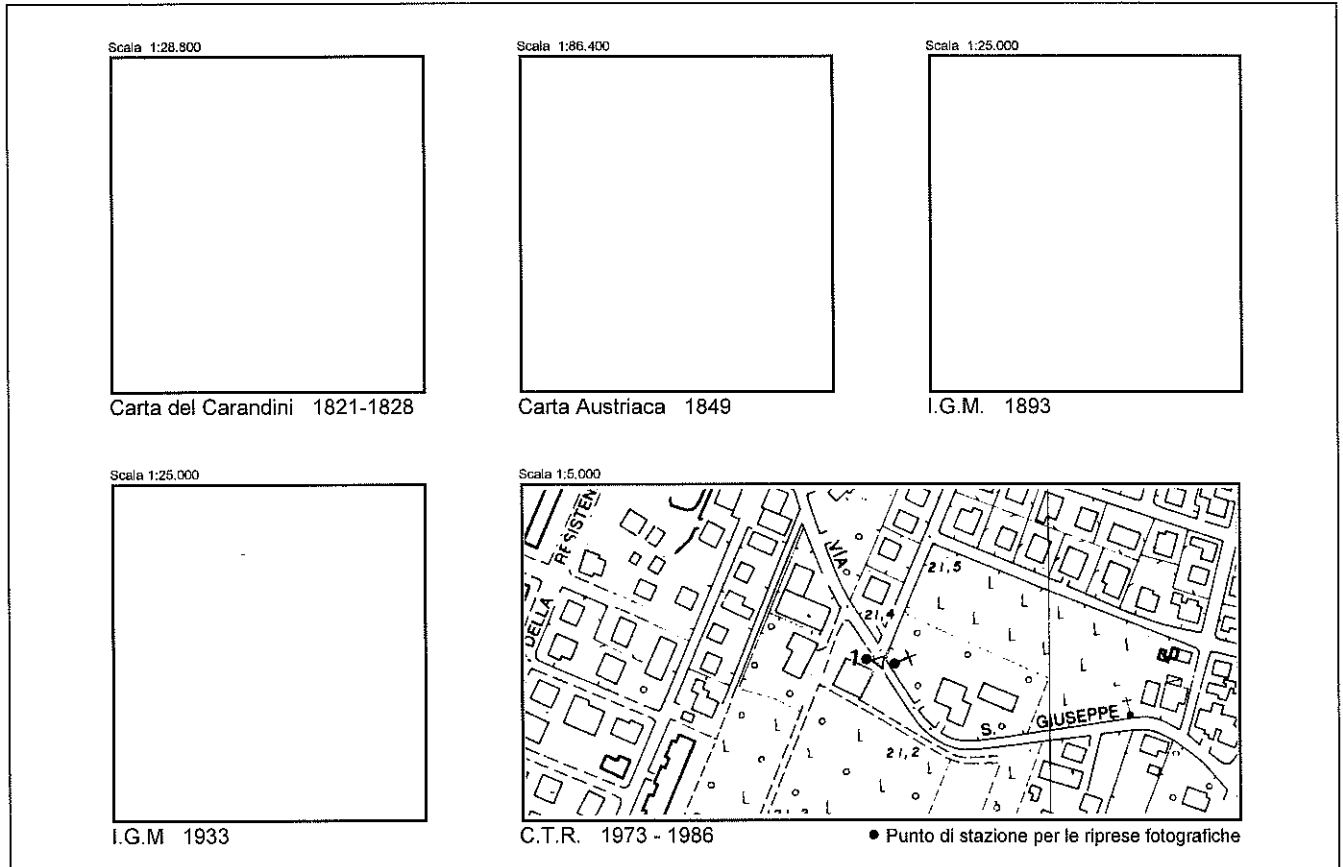
UBICAZIONE

Via S. Giuseppe

USO ORIGINARIO

Pilastrino con edicola devozionale

CARTOGRAFIA STORICA - INQUADRAMENTO TERRITORIALE





RIPRESA N. 1

**DATAZIONE**

XX // Seconda metà ??

**TIPOLOGIA**

Pilastrino con edicola devozionale

**STATO DI CONSERVAZIONE**

Buono

**INDIRIZZI E PRESCRIZIONI PER IL RECUPERO**

Ne è vietata la demolizione. Può essere traslato se di ostacolo alla realizzazione di opere pubbliche

DENOMINAZIONE

Villa Tosatti

UBICAZIONE

Via S. Giuseppe

USO ORIGINARIO

Villa / stalla - deposito

CARTOGRAFIA STORICA - INQUADRAMENTO TERRITORIALE

Scala 1:28.800



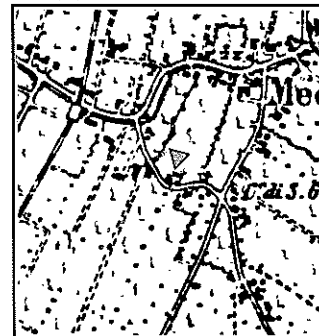
Carta del Carandini 1821-1828

Scala 1:85.400



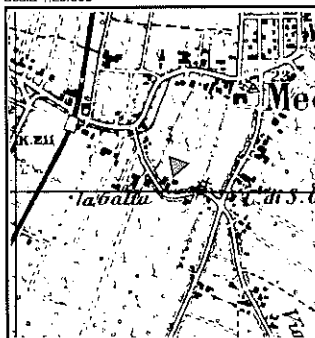
Carta Austriaca 1849

Scala 1:25.000



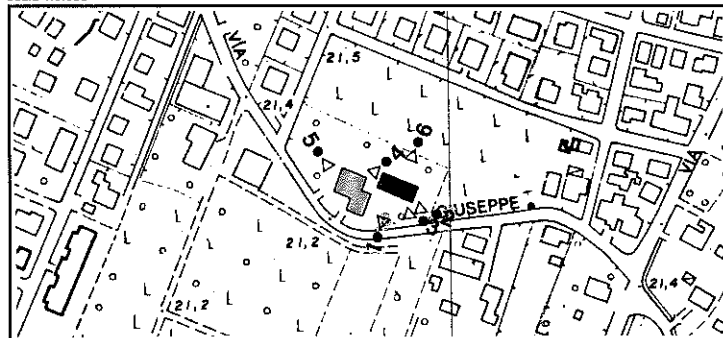
I.G.M. 1893

Scala 1:25.000



I.G.M. 1933

Scala 1:5.000




C.T.R. 1973 - 1986

● Punto di stazione per le riprese fotografiche



RIPRESA N. 1





RIPRESA N. 2



RIPRESA N. 3




RIPRESA N. 4




RIPRESA N. 5



RIPRESA N. 6



RIPRESA N. 7



RIPRESA N. 8

#### ANNOTAZIONI

Restauro spiccatamente eclettico operato nel 1908 dall' architetto Roncaglia sulla villa di origine seicentesca di proprietà della famiglia Tosatti. La tradizionale struttura con basamento a scarpa è stata arricchita da decorazioni in "stile" quali il fregio di sottogronda dipinto a motivi neomedievali, replicati nei rustici a fianco della villa, che rimanda a repertori consueti in questo tipo di restauro. Le esuberanti cornici a bugnato delle finestre al piano terra, il portale e le incorniciature delle finestre al primo piano, gli inserti in ceramica con cordoli in pietra, sono di stile neorinascimentale. Completa l' Arredo il pozzo a ghiera modellato su quello cinquecentesco di Pienza. La parte retrostante conserva ancora elementi seicenteschi tra cui la scarpa e la tettoia. Anche i rustici nonché il grande parco furono progettati dal Roncaglia, con esiti stilistici organici e unitari. Filari di pioppi accompagnano i percorsi del giardino all' italiana fra aiuole e siepi di bosso e mortella. (fonte "Architetture a Mirandola e nella Bassa Modenese" Ediz. Cassa di Risparmio di Mirandola)

#### STATO DI CONSERVAZIONE

Buono

DENOMINAZIONE

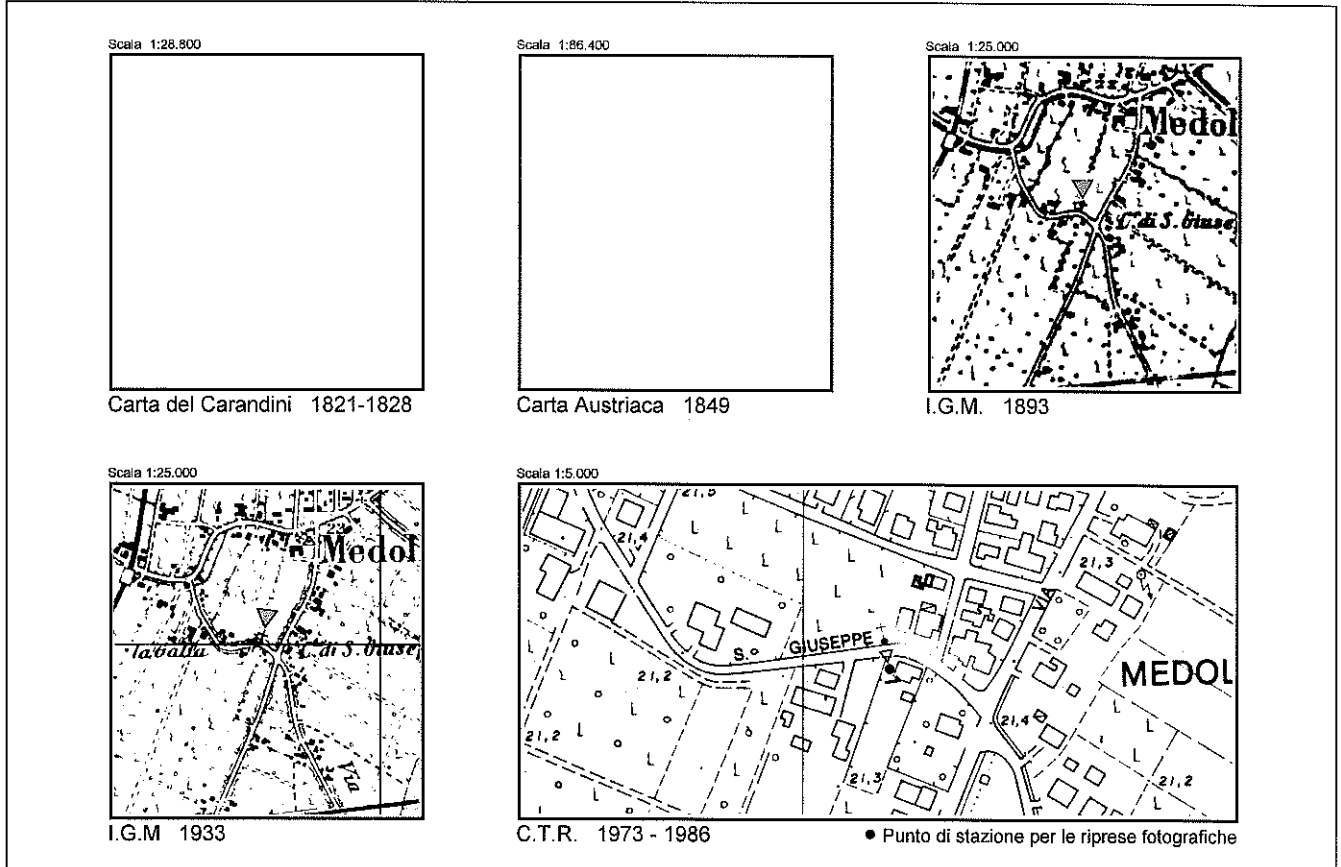
UBICAZIONE

Via S. Giuseppe

USO ORIGINARIO

Pilastrino con edicola devozionale

CARTOGRAFIA STORICA - INQUADRAMENTO TERRITORIALE





RIPRESA N. 1

**DATAZIONE**

XIX // Seconda metà

**TIPOLOGIA**

Pilastrino con edicola devozionale

**STATO DI CONSERVAZIONE**

Buono

**INDIRIZZI E PRESCRIZIONI PER IL RECUPERO**

Ne è vietata la demolizione. Può essere traslato se di ostacolo alla realizzazione di opere pubbliche

DENOMINAZIONE

[Empty box for Denomination]

UBICAZIONE

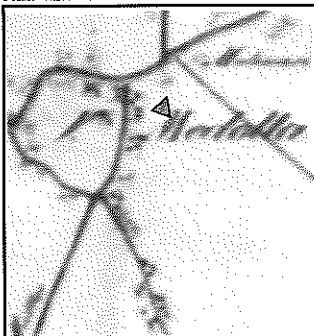
Via S. Matteo (Capoluogo)

USO ORIGINARIO

Residenza padronale / Abitazione agricola - stalla - deposito

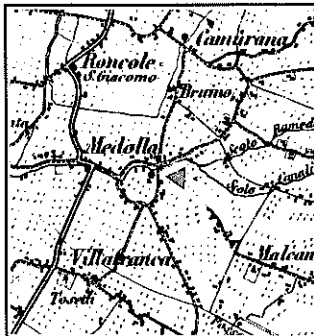
CARTOGRAFIA STORICA - INQUADRAMENTO TERRITORIALE

Scala 1:28.800



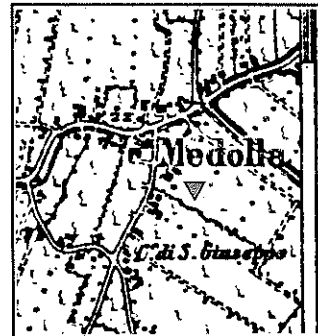
Carta del Carandini 1821-1828

Scala 1:86.400



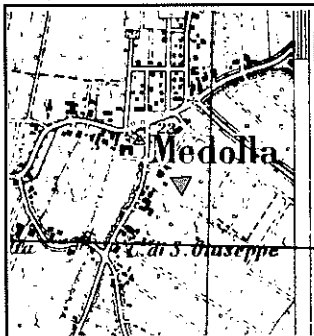
Carta Austriaca 1849

Scala 1:25.000



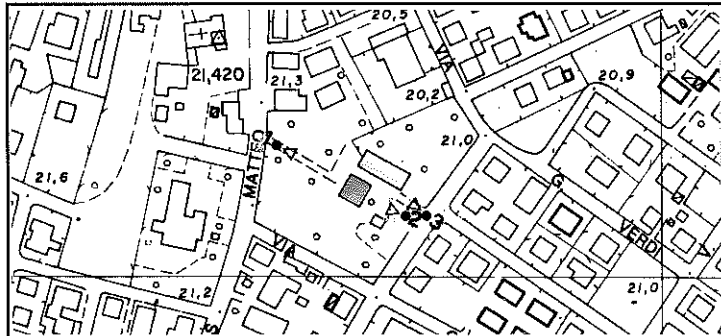
I.G.M. 1893

Scala 1:25.000



I.G.M. 1933

Scala 1:5.000



C.T.R. 1973 - 1986

● Punto di stazione per le riprese fotografiche



RIPRESA N. 1



RIPRESA N. 2



RIPRESA N. 3

**DATAZIONE**

XIX // Prima metà ??

**TIPOLOGIA**

Insediamiento agricolo a corpi separati disposti a "L" con villa ottocentesca e parco

**STATO DI CONSERVAZIONE**

Buono

**INDIRIZZI E PRESCRIZIONI PER IL RECUPERO**

DENOMINAZIONE

[Empty box for Denomination]

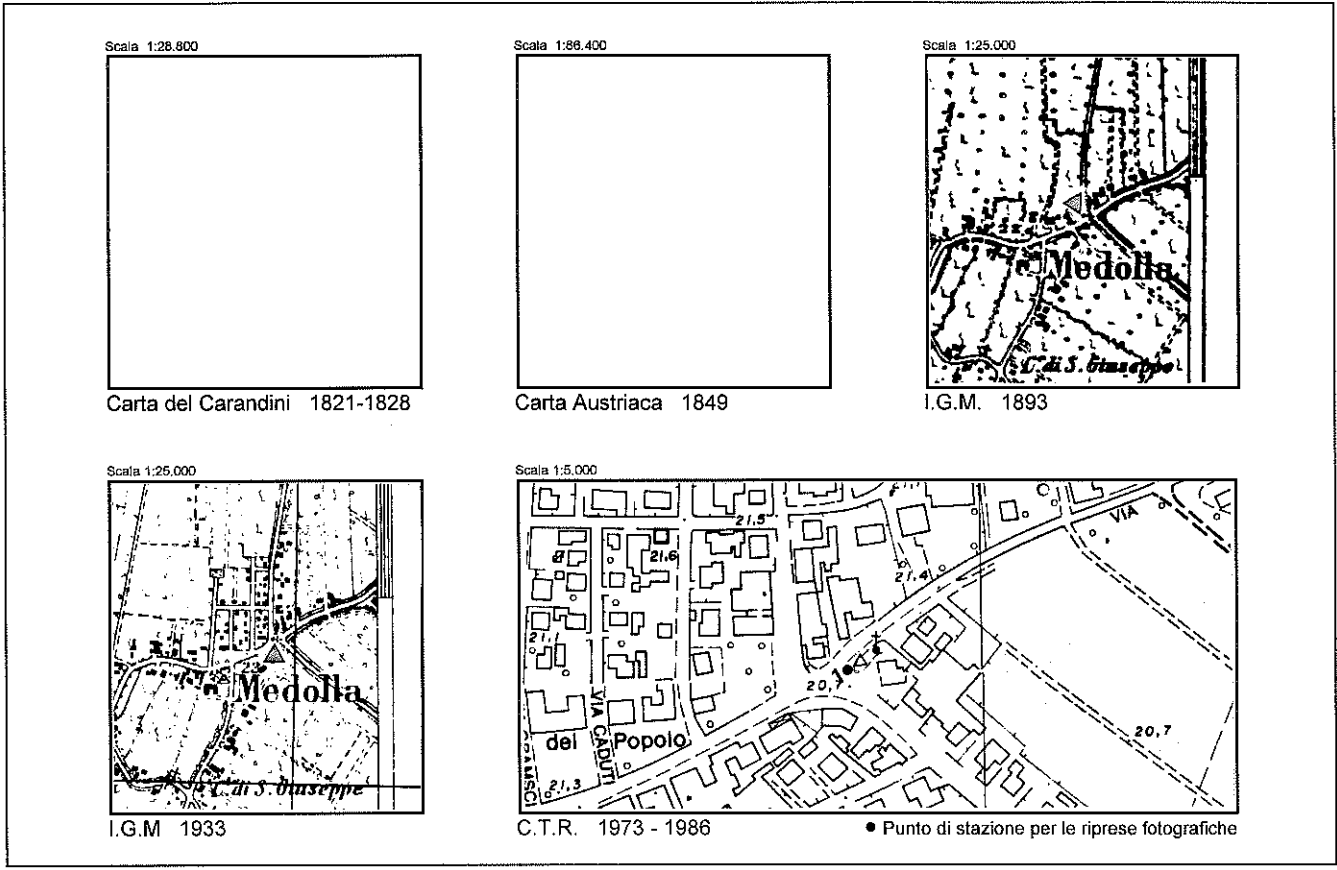
UBICAZIONE

Via Grande


USO ORIGINARIO

Pilastrino con edicola devozionale

CARTOGRAFIA STORICA - INQUADRAMENTO TERRITORIALE







RIPRESA N. 1

**DATAZIONE**

XIX // Seconda metà

**TIPOLOGIA**

Pilastrino con edicola devozionale

**STATO DI CONSERVAZIONE**

Buono

**INDIRIZZI E PRESCRIZIONI PER IL RECUPERO**

Ne è vietata la demolizione. Può essere traslato se di ostacolo alla realizzazione di opere pubbliche

DENOMINAZIONE

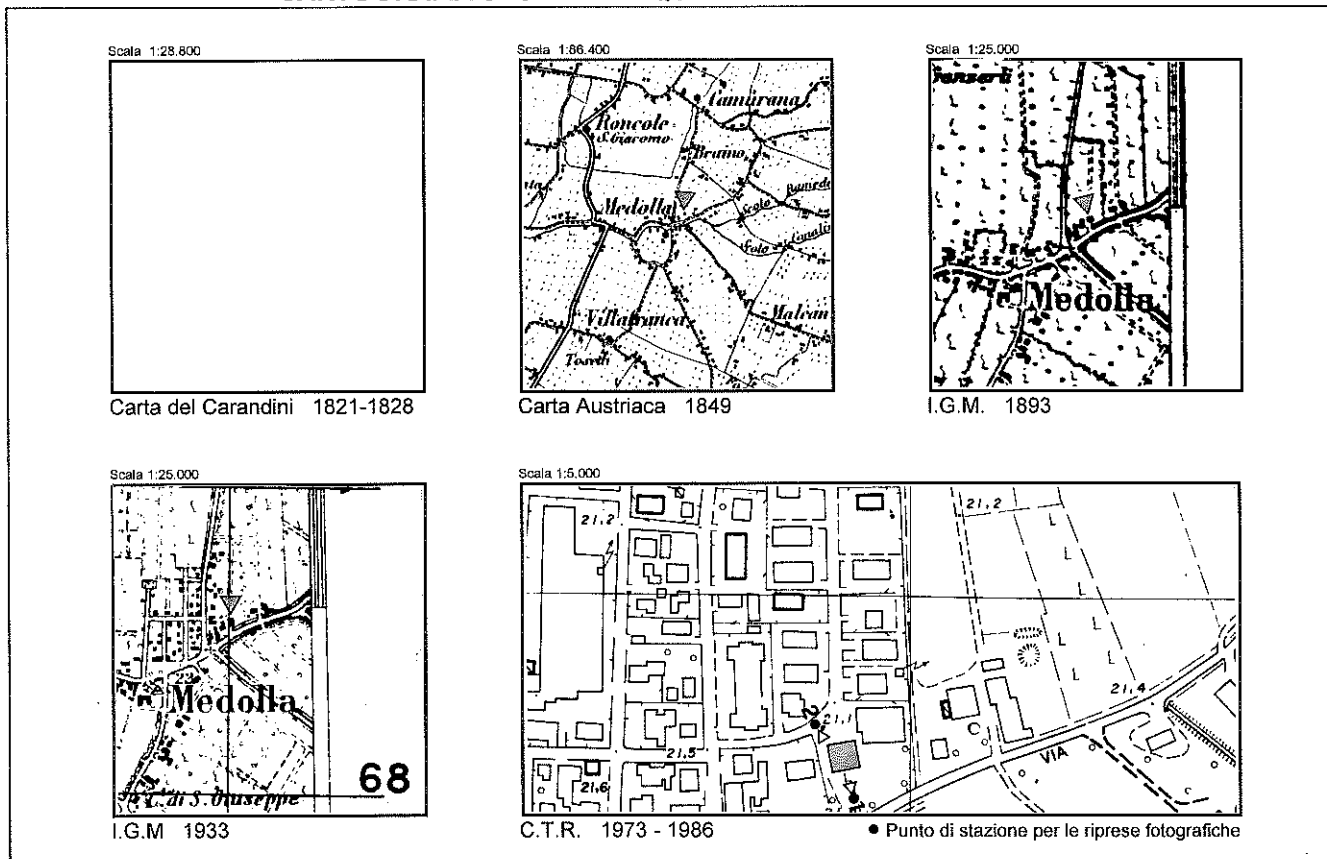
UBICAZIONE

Via Grande

USO ORIGINARIO

Residenza padronale

CARTOGRAFIA STORICA - INQUADRAMENTO TERRITORIALE



RIPRESA N. 1



RIPRESA N. 2

**DATAZIONE**

XIX // Prima metà ??

**TIPOLOGIA**

Casa padronale

**STATO DI CONSERVAZIONE**

Buono

**INDIRIZZI E PRESCRIZIONI PER IL RECUPERO**

DENOMINAZIONE

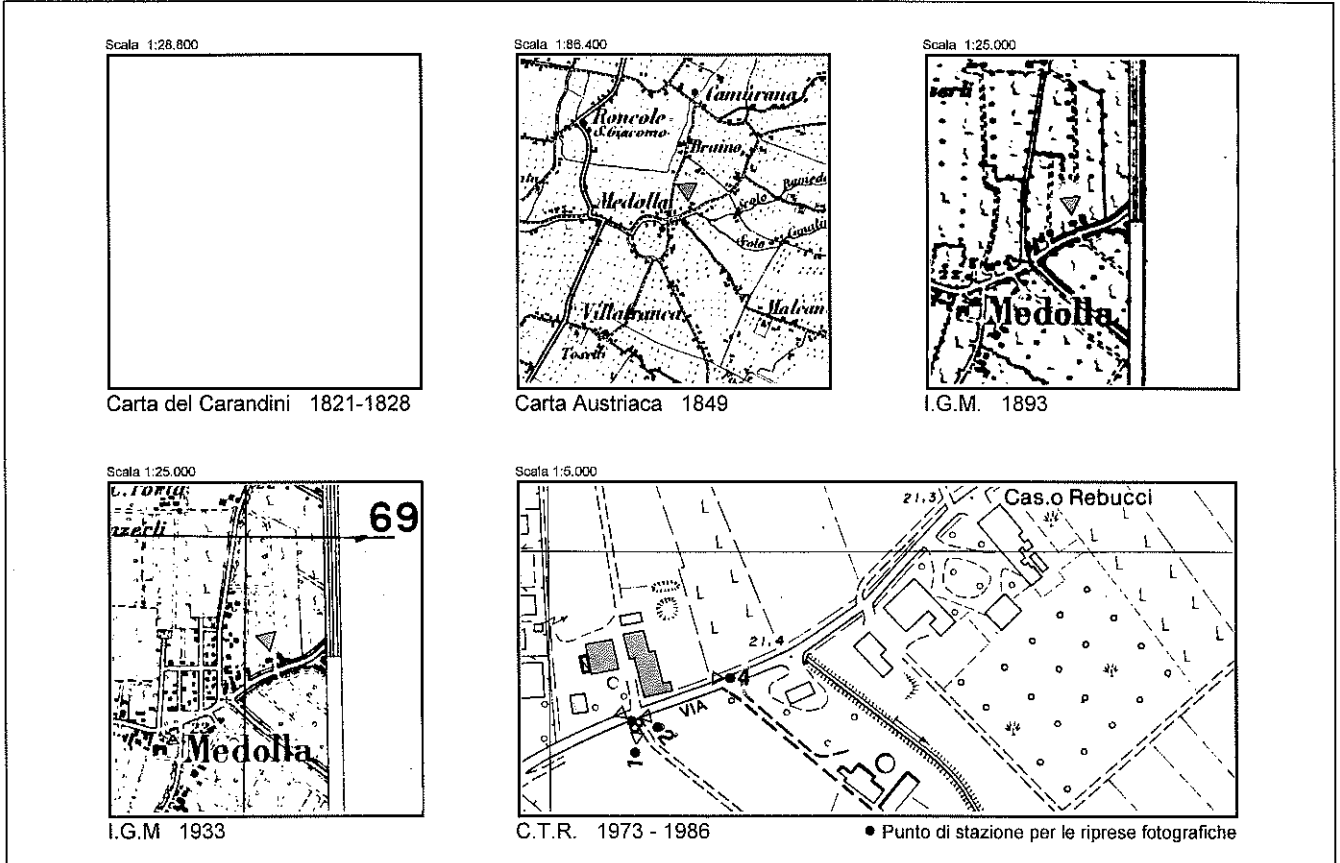
UBICAZIONE

Via Grande

USO ORIGINARIO

Abitazione agricola - fienile - stalla / stalla - fienile / deposito

CARTOGRAFIA STORICA - INQUADRAMENTO TERRITORIALE




RIPRESA N. 1



RIPRESA N. 2



RIPRESA N. 3



RIPRESA N. 4

**DATAZIONE**

XIX // prima metà??

**TIPOLOGIA**

Insediamiento agricolo a corpi separati con disposizione a "L"

**STATO DI CONSERVAZIONE**

Buono

**INDIRIZZI E PRESCRIZIONI PER IL RECUPERO**

**DENOMINAZIONE**

Casino Rebucci / Casino Molinari

**UBICAZIONE**

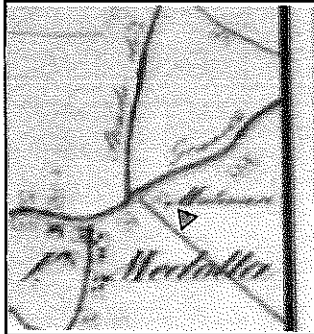
Via Grande

**USO ORIGINARIO**

Residenza signorile di campagna / abitazione agricola - granaio - cantina - deposito / stalla - fienile - deposito / abitazione agricola

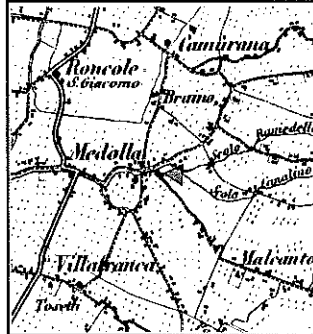
**CARTOGRAFIA STORICA - INQUADRAMENTO TERRITORIALE**

Scala 1:28.800



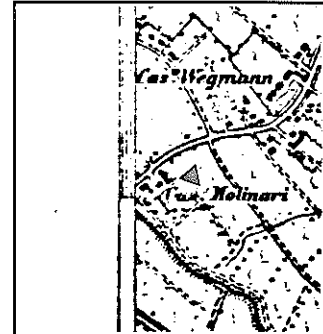
Carta del Carandini 1821-1828

Scala 1:86.400



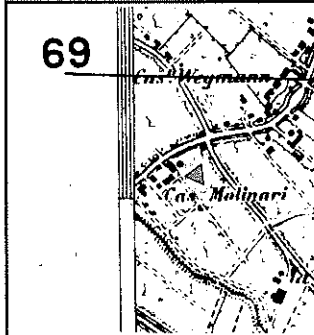
Carta Austriaca 1849

Scala 1:25.000



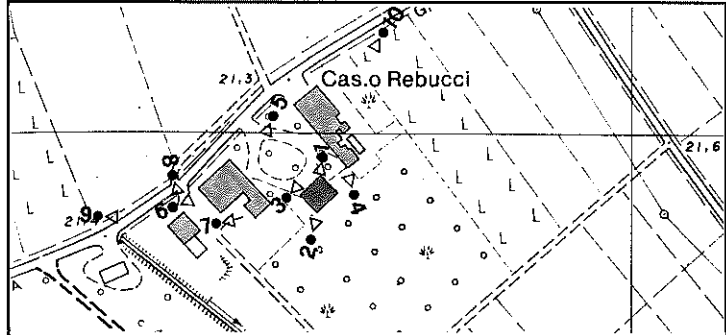
I.G.M. 1893

Scala 1:25.000



I.G.M. 1933

Scala 1:5.000




C.T.R. 1973 - 1986


● Punto di stazione per le riprese fotografiche



RIPRESA N. 1



RIPRESA N. 2



RIPRESA N. 3






RIPRESA N. 4




RIPRESA N. 5



RIPRESA N. 6



RIPRESA N. 7



RIPRESA N. 8



RIPRESA N. 9



RIPRESA N. 10

**DATAZIONE**

XIX // Prima metà

**TIPOLOGIA**

Insediamiento agricolo a corte aperta con casa signorile ottocentesca e torre colombaia

**STATO DI CONSERVAZIONE**

Buono

**INDIRIZZI E PRESCRIZIONI PER IL RECUPERO**

**ANNOTAZIONI**

La casa signorile è a pianta rettangolare e presenta sul prospetto principale, decorato con bugnato piatto nella parte inferiore, due portoni di accesso affiancati (a cui ne corrispondono altri due sul retro) con una breve scalinata di accesso. Nei servizi rustici situati a lato della residenza padronale è compresa una torre colombaia. Il complesso è organizzato attorno alle vestigia di un parco-giardino (*Fonte "Le case le pietre le storie" Ediz. Prov: di Modena*)

DENOMINAZIONE

[Empty box for Denomination]

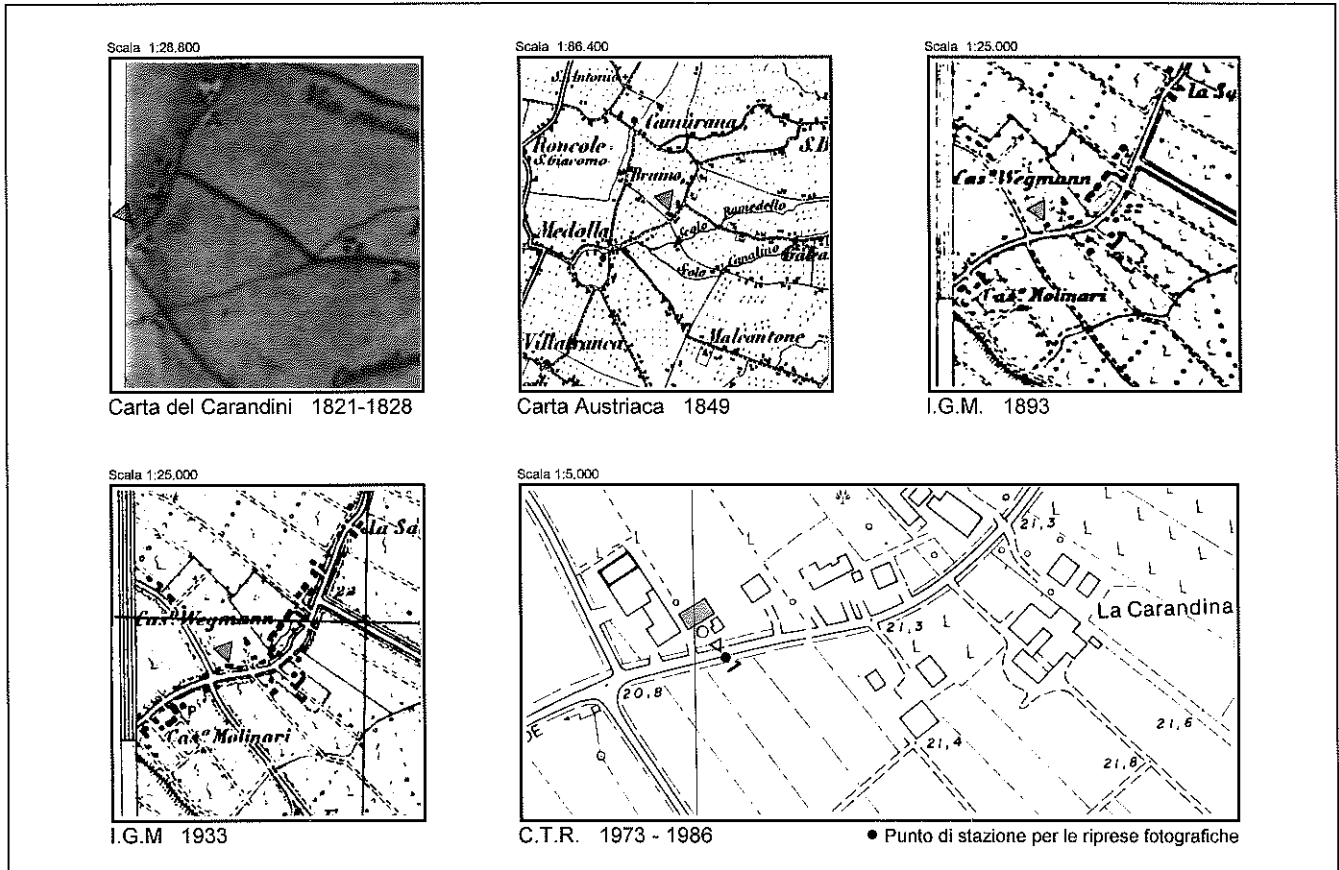
UBICAZIONE

Via Grande

USO ORIGINARIO

Abitazione agricola - stalla - fienile - deposito

CARTOGRAFIA STORICA - INQUADRAMENTO TERRITORIALE



RIPRESA N. 1

**DATAZIONE**

XIX // Prima metà

**TIPOLOGIA**

Insediamiento agricolo semplice a corpi giustapposti con prospetti allineati

**STATO DI CONSERVAZIONE**

Discreto

**INDIRIZZI E PRESCRIZIONI PER IL RECUPERO**

DENOMINAZIONE

[Empty box for Denomination]


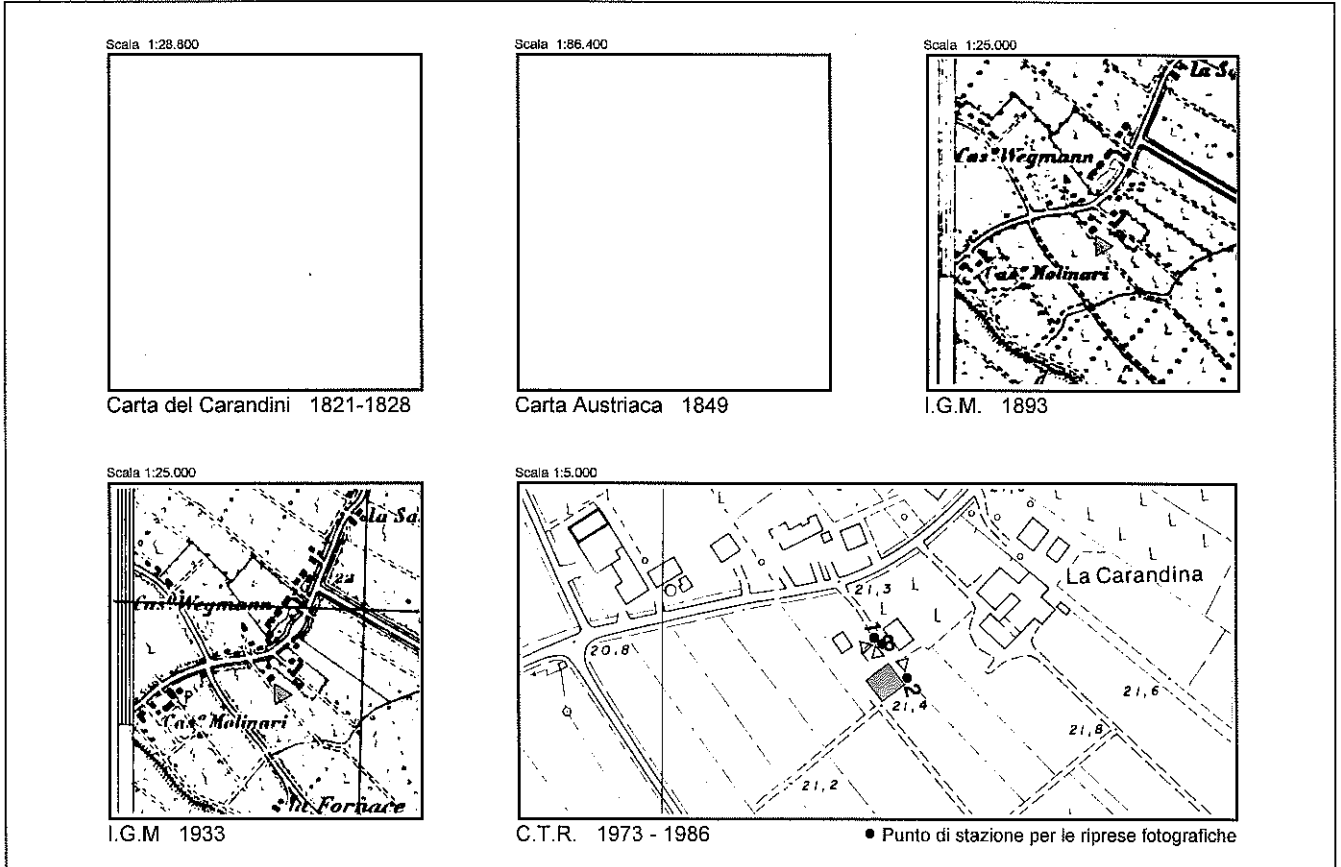
UBICAZIONE

Via Grande

USO ORIGINARIO

Abitazione agricola / stalla - fienile / deposito

CARTOGRAFIA STORICA - INQUADRAMENTO TERRITORIALE



RIPRESA N. 1



RIPRESA N. 2



RIPRESA N. 3

**DATAZIONE**

XIX // Seconda metà

**TIPOLOGIA**

Insediamiento agricolo a corpi separati con disposizione a "C"

**STATO DI CONSERVAZIONE**

Buono

**INDIRIZZI E PRESCRIZIONI PER IL RECUPERO**

**DENOMINAZIONE**

La Carandina

**UBICAZIONE**

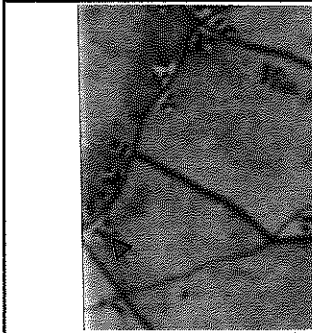
Via Grande

**USO ORIGINARIO**

Residenza padronale / abitazione agricola - fienile - stalla - scuderia

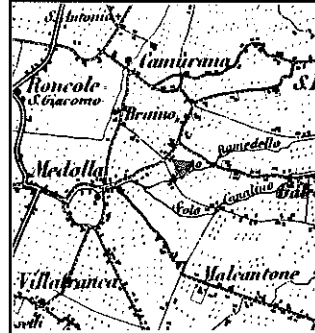
**CARTOGRAFIA STORICA - INQUADRAMENTO TERRITORIALE**

Scala 1:28.800



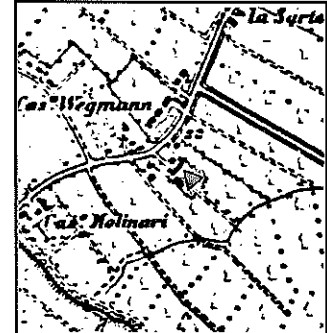
Carta del Carandini 1821-1828

Scala 1:88.400



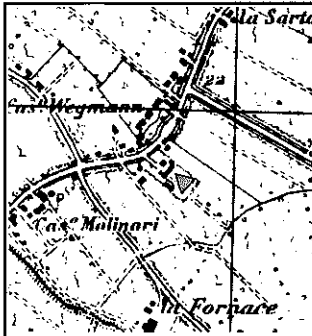
Carta Austriaca 1849

Scala 1:25.000



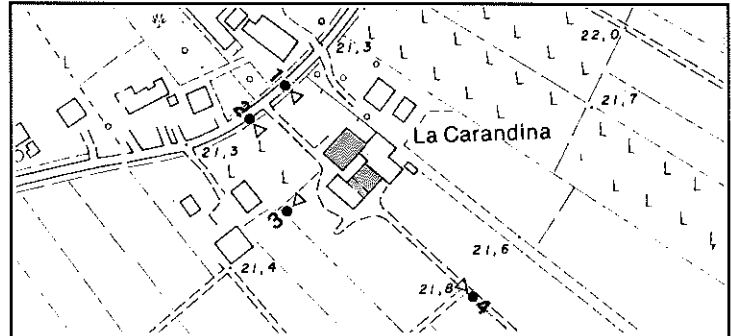
I.G.M. 1893

Scala 1:25.000



I.G.M. 1933

Scala 1:5.000



C.T.R. 1973 - 1986

● Punto di stazione per le riprese fotografiche



RIPRESA N. 1





RIPRESA N. 2



RIPRESA N. 3



RIPRESA N. 4

**DATAZIONE**

XIX // prima metà??

**TIPOLOGIA**

Insediamiento agricolo a corpi separati con rustici configurati a "U"

**STATO DI CONSERVAZIONE**

Discreto

**INDIRIZZI E PRESCRIZIONI PER IL RECUPERO**

DENOMINAZIONE

UBICAZIONE

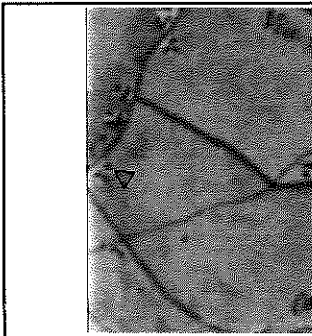
Via Grande

USO ORIGINARIO

Abitazione agricola - stalla - fienile / deposito - pollaio

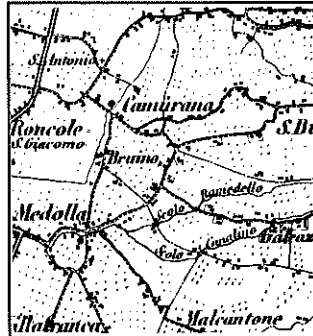
CARTOGRAFIA STORICA - INQUADRAMENTO TERRITORIALE

Scala 1:28.800



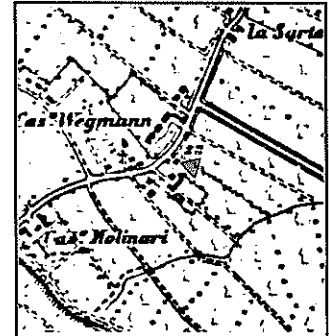
Carta del Carandini 1821-1828

Scala 1:88.400



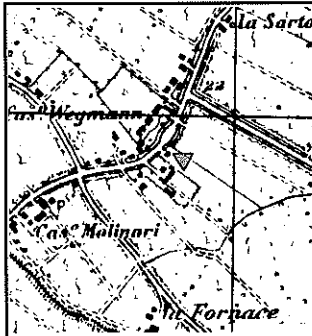
Carta Austriaca 1849

Scala 1:25.000



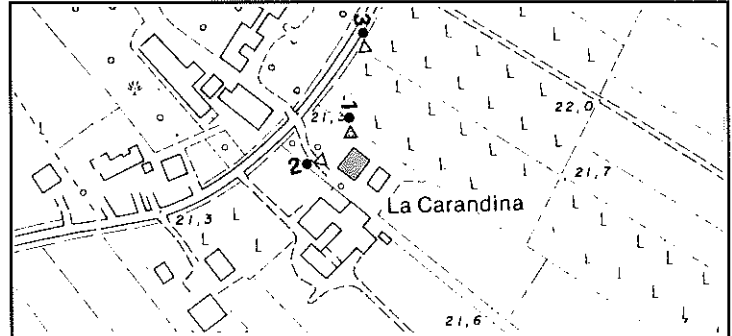
I.G.M. 1893

Scala 1:25.000



I.G.M. 1933

Scala 1:5.000



C.T.R. 1973 - 1986

● Punto di stazione per le riprese fotografiche



RIPRESA N. 1



RIPRESA N. 2



RIPRESA N. 3

**DATAZIONE**

XIX // Seconda metà

**TIPOLOGIA**

Insediamiento agricolo a corpi giustapposti e copertura a padiglione

**STATO DI CONSERVAZIONE**

Buono

**INDIRIZZI E PRESCRIZIONI PER IL RECUPERO**

**DENOMINAZIONE**

Casino Escher / Casino Wegmann

**UBICAZIONE**

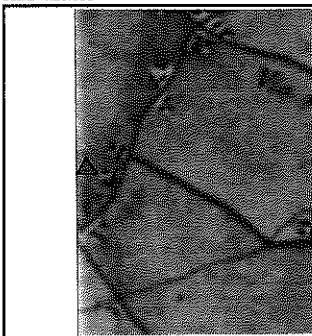
Via Grande

**USO ORIGINARIO**

Villa / granaio / cantine / abitazione-fienile scuderie-rimesse/ caseificio

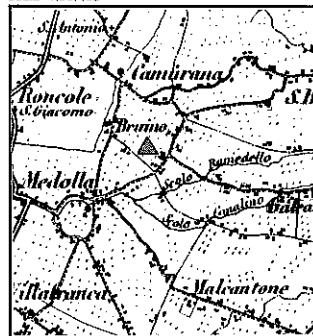
**CARTOGRAFIA STORICA - INQUADRAMENTO TERRITORIALE**

Scala 1:28.800



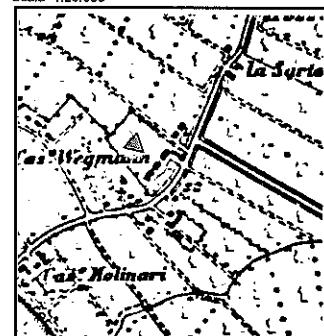
Carta del Carandini 1821-1828

Scala 1:86.400



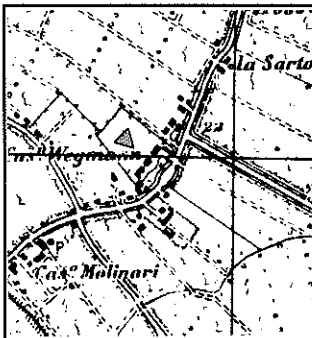
Carta Austriaca 1849

Scala 1:25.000



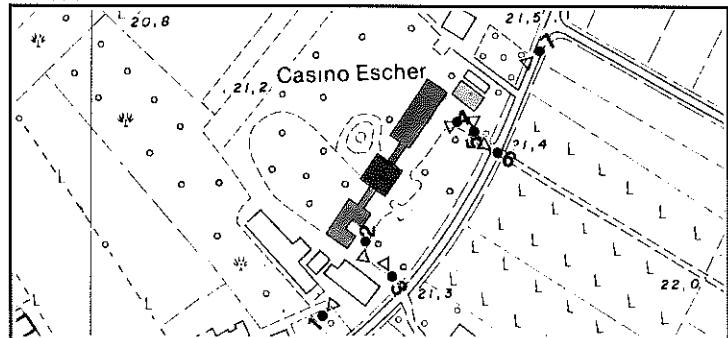
I.G.M. 1893

Scala 1:25.000




I.G.M. 1933

Scala 1:5.000



C.T.R. 1973 - 1986

● Punto di stazione per le riprese fotografiche



RIPRESA N. 1




RIPRESA N. 2



RIPRESA N. 3



RIPRESA N. 4



RIPRESA N. 5



RIPRESA N. 6



RIPRESA N. 7

#### ANNOTAZIONI

Le origini del vasto complesso rurale sono molto antiche: nel Cinquecento e nel Seicento è documentata una residenza circondata da un vasto giardino. Difficile oggi identificare ciò che rimane del palazzo originario dopo le ristrutturazioni compiute dall' architetto Costa nell' Ottocento. Splendido comunque rimane il parco all' inglese, impiantato nell' Ottocento, che circonda letteralmente il notevole complesso rurale formato dalla residenza nobiliare al centro e dai due bracci laterali. Il granaio e il caseificio, perpendicolari e simmetrici rispetto al complesso sono stati edificati nella prima metà del XX secolo (*Fonte "Le case le pietre le storie" Ediz. Prov: di Modena*)

#### STATO DI CONSERVAZIONE

Discreto

#### INDIRIZZI E PRESCRIZIONI PER IL RECUPERO



DENOMINAZIONE

[Empty box for Denomination]

UBICAZIONE


Via Grande

USO ORIGINARIO

Abitazione agricola - stalla - fienile / stalla - fienile - deposito / stalla

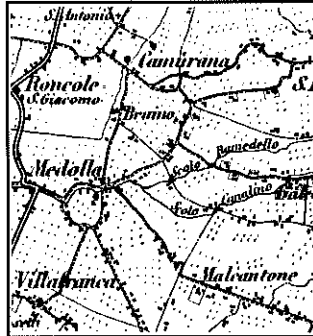
CARTOGRAFIA STORICA - INQUADRAMENTO TERRITORIALE

Scala 1:28.800



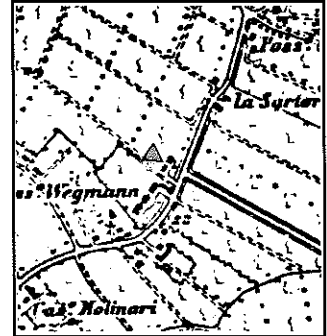
Carta del Carandini 1821-1828

Scala 1:86.400



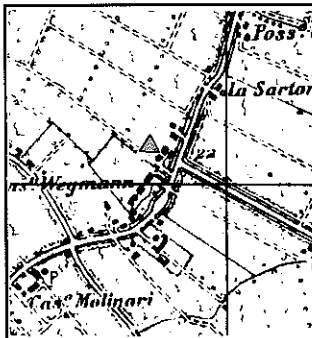
Carta Austriaca 1849

Scala 1:25.000



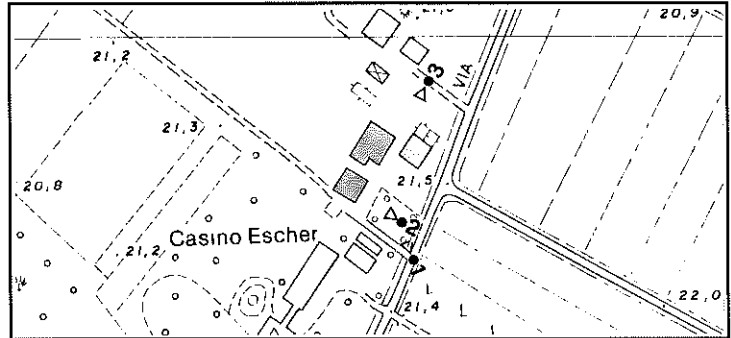
I.G.M. 1893

Scala 1:25.000



I.G.M. 1933

Scala 1:5.000



C.T.R. 1973 - 1986

● Punto di stazione per le riprese fotografiche



RIPRESA N. 1



RIPRESA N. 2



RIPRESA N. 3

**DATAZIONE**

XIX // prima metà ??

**TIPOLOGIA**

Insediamiento agricolo a corpi separati disposti a "L" con fienile porticato

**STATO DI CONSERVAZIONE**

Buono

**INDIRIZZI E PRESCRIZIONI PER IL RECUPERO**

DENOMINAZIONE

[Empty box for Denomination]

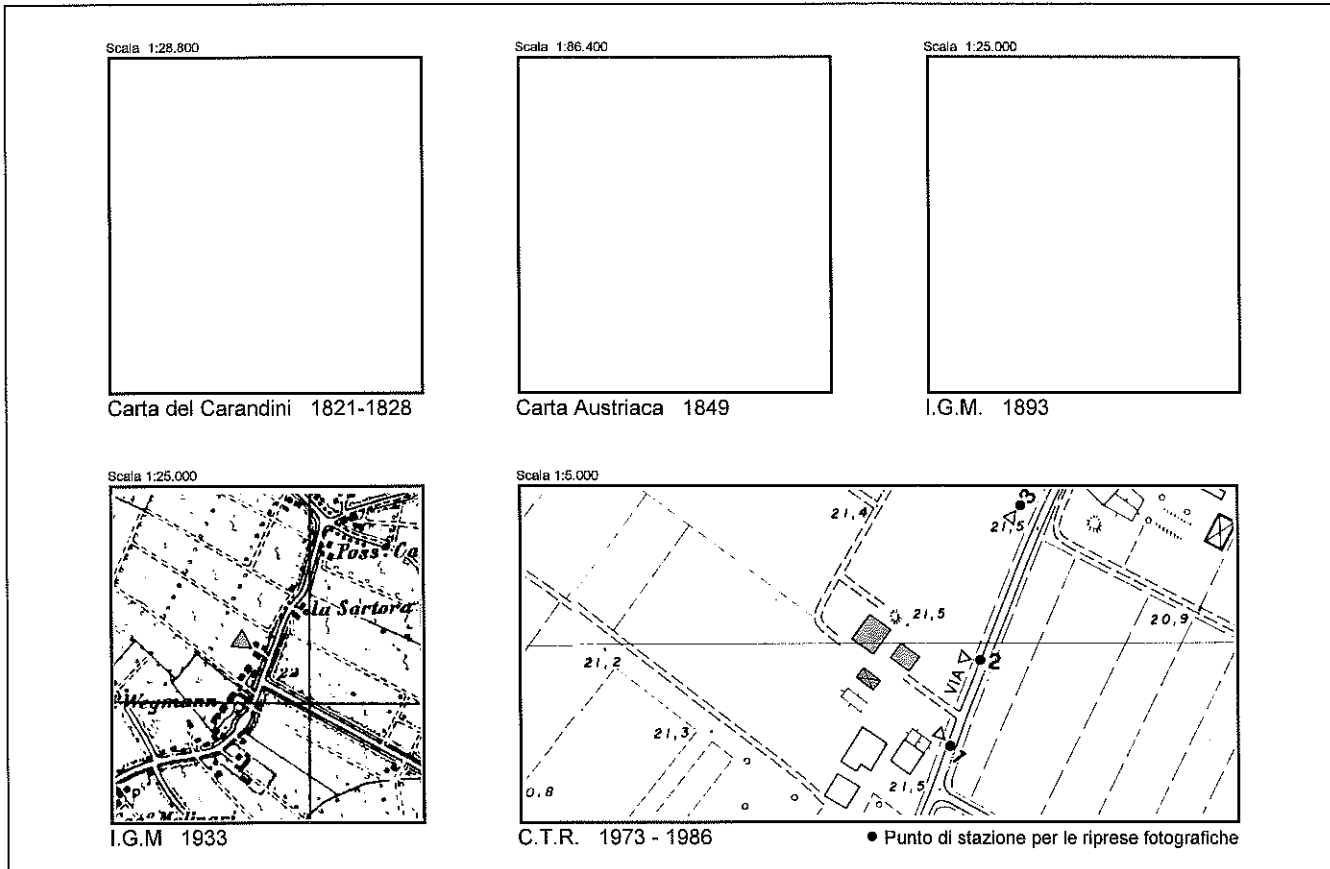
UBICAZIONE

Via Grande

USO ORIGINARIO

Abitazione agricola / stalla - fienile / deposito

CARTOGRAFIA STORICA - INQUADRAMENTO TERRITORIALE



RIPRESA N. 1



RIPRESA N. 2



RIPRESA N. 3

**DATAZIONE**

XIX // Seconda metà

**TIPOLOGIA**

Insediamiento agricolo a corpi separati con disposizione in linea

**STATO DI CONSERVAZIONE**

Buono

**INDIRIZZI E PRESCRIZIONI PER IL RECUPERO**

DENOMINAZIONE

UBICAZIONE

Via Grande

USO ORIGINARIO

Abitazione agricola / fienile - stalla / basso servizio

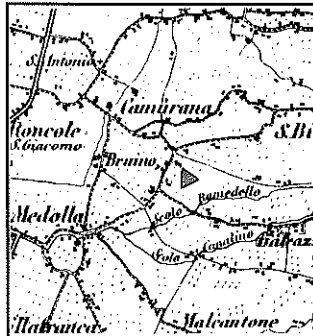
CARTOGRAFIA STORICA - INQUADRAMENTO TERRITORIALE

Scala 1:28.800



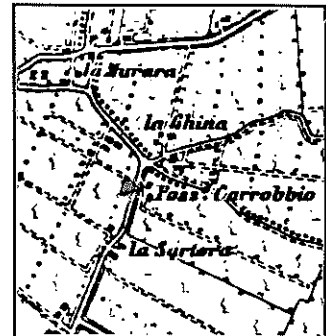
Carta del Carandini 1821-1828

Scala 1:86.400



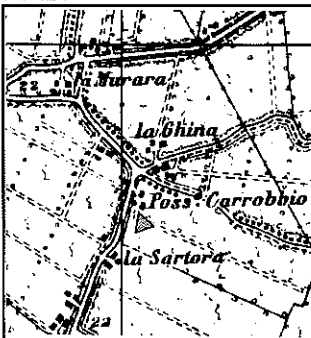
Carta Austriaca 1849

Scala 1:25.000



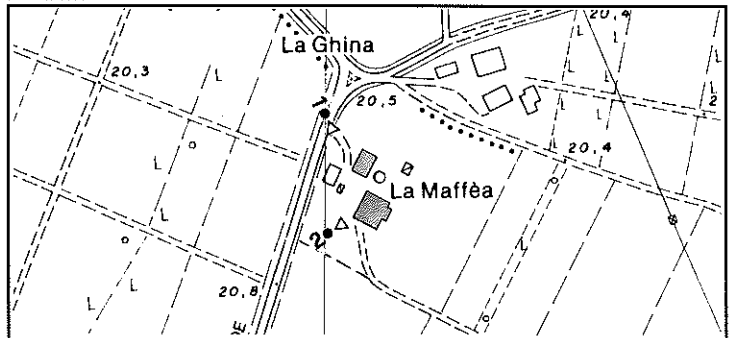
I.G.M. 1893

Scala 1:25.000




I.G.M. 1933

Scala 1:5.000



C.T.R. 1973 - 1986

● Punto di stazione per le riprese fotografiche



RIPRESA N. 1



RIPRESA N. 2

**DATAZIONE**

XIX // Prima metà ??

**TIPOLOGIA**

Insediamiento agricolo a corpi separati con disposizione a "C"

**STATO DI CONSERVAZIONE**

Discreto

**INDIRIZZI E PRESCRIZIONI PER IL RECUPERO**

DENOMINAZIONE

La Bassa

UBICAZIONE

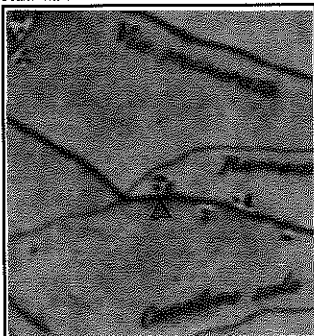
Via Galeazza

USO ORIGINARIO

Abitazione agricola / fienile - stalla - deposito

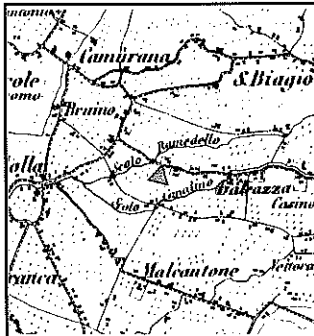
CARTOGRAFIA STORICA - INQUADRAMENTO TERRITORIALE

Scala 1:28.800



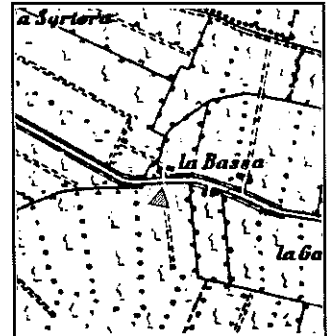
Carta del Carandini 1821-1828

Scala 1:86.400



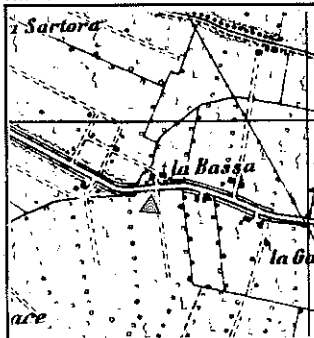
Carta Austriaca 1849

Scala 1:25.000



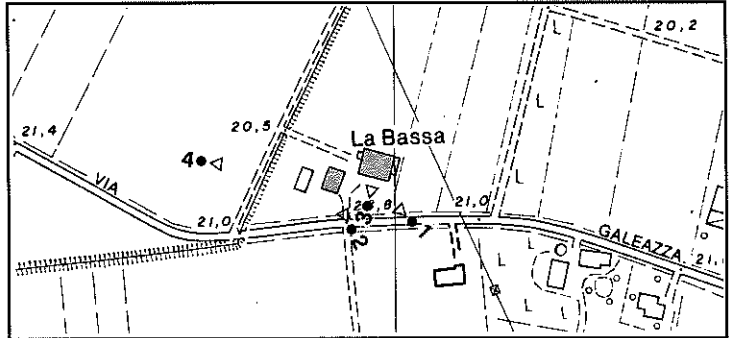
I.G.M. 1893

Scala 1:25.000



I.G.M. 1933

Scala 1:5.000



C.T.R. 1973 - 1986

● Punto di stazione per le riprese fotografiche



RIPRESA N. 1



RIPRESA N. 2



RIPRESA N. 3



RIPRESA N. 4



**DATAZIONE**

XIX // Prima metà??

**TIPOLOGIA**

Insediamiento agricolo a corpi separati disposti a "L" con fienile porticato

**STATO DI CONSERVAZIONE**

Discreto

**INDIRIZZI E PRESCRIZIONI PER IL RECUPERO**

DENOMINAZIONE

[Empty box for Denomination]

UBICAZIONE

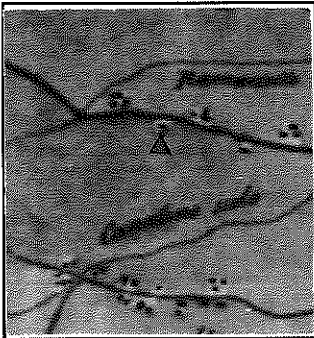
Via Galeazza

USO ORIGINARIO

Abitazione agricola / fienile - stalla - deposito

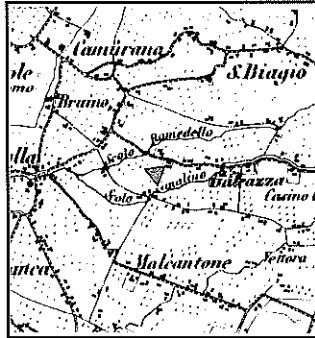
CARTOGRAFIA STORICA - INQUADRAMENTO TERRITORIALE

Scala 1:28.800



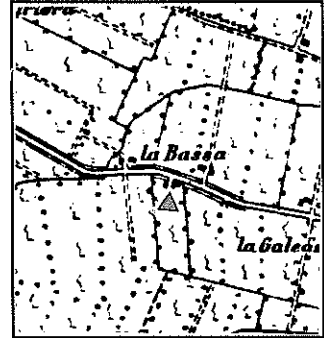
Carta del Carandini 1821-1828

Scala 1:86.400



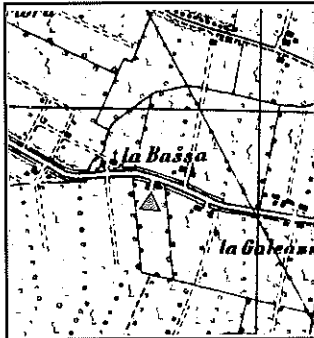
Carta Austriaca 1849

Scala 1:25.000



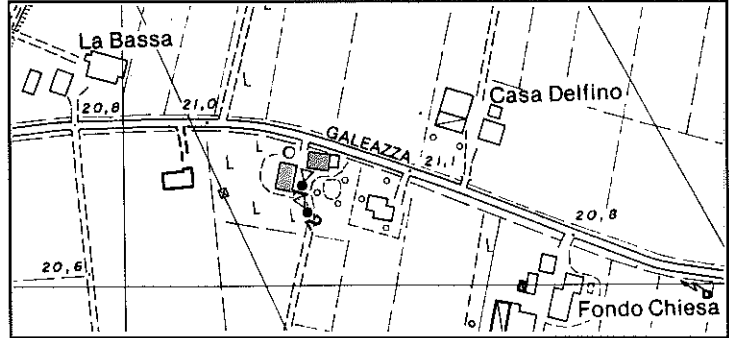
I.G.M. 1893

Scala 1:25.000



I.G.M. 1933

Scala 1:5.000




C.T.R. 1973 - 1986

● Punto di stazione per le riprese fotografiche



RIPRESA N. 1



RIPRESA N. 2

**DATAZIONE**

XIX // Prima metà ??

**TIPOLOGIA**

Insediamiento agricolo a corpi separati con disposizione a "L"

**STATO DI CONSERVAZIONE**

Discreto

**INDIRIZZI E PRESCRIZIONI PER IL RECUPERO**

**DENOMINAZIONE**

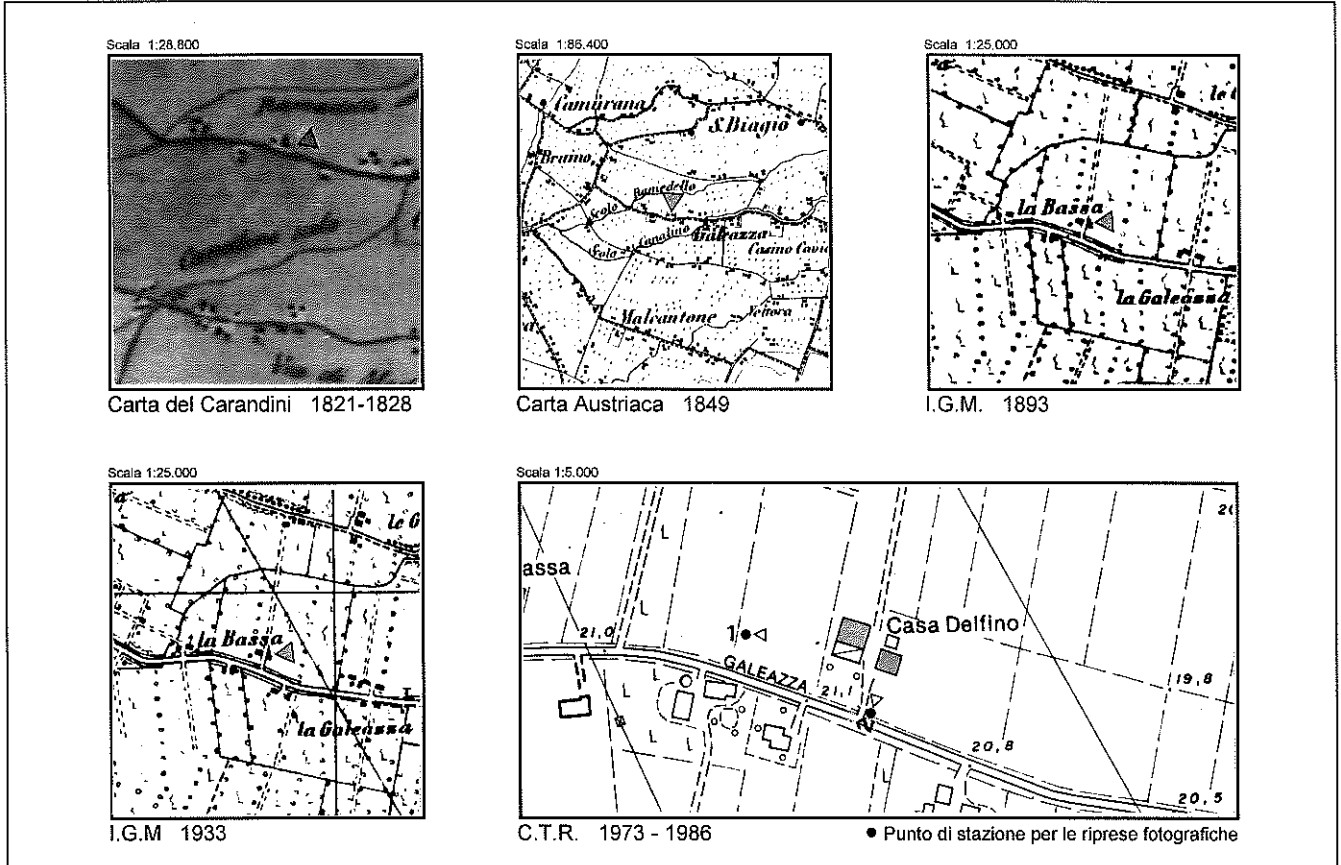
**UBICAZIONE**

Via Galeazza

**USO ORIGINARIO**

Abitazione agricola / fienile - stalla - deposito

**CARTOGRAFIA STORICA - INQUADRAMENTO TERRITORIALE**



RIPRESA N. 1



RIPRESA N. 2

**DATAZIONE**

XIX // Prima metà ??

**TIPOLOGIA**

Insediamiento agricolo a corpi separati con disposizione in linea

**STATO DI CONSERVAZIONE**

Buono

**INDIRIZZI E PRESCRIZIONI PER IL RECUPERO**

**DENOMINAZIONE**


**UBICAZIONE**

Via Galeazza

**USO ORIGINARIO**

Residenza padronale / abitazione agricola / abitazione agricola - deposito / fienile - stalla / caseificio


**CARTOGRAFIA STORICA - INQUADRAMENTO TERRITORIALE**



RIPRESA N. 1



RIPRESA N. 2



RIPRESA N. 3



RIPRESA N. 4



RIPRESA N. 5




RIPRESA N. 6



RIPRESA N. 7





RIPRESA N. 8



RIPRESA N. 9

**DATAZIONE**

XIX // Prima metà (il caseificio risale alla prima metà del XX secolo)

**TIPOLOGIA**

Insediamiento agricolo a corpi separati disposti originariamente a "L"

**STATO DI CONSERVAZIONE**

Discreto

**INDIRIZZI E PRESCRIZIONI PER IL RECUPERO**

DENOMINAZIONE

[Empty box for Denomination]


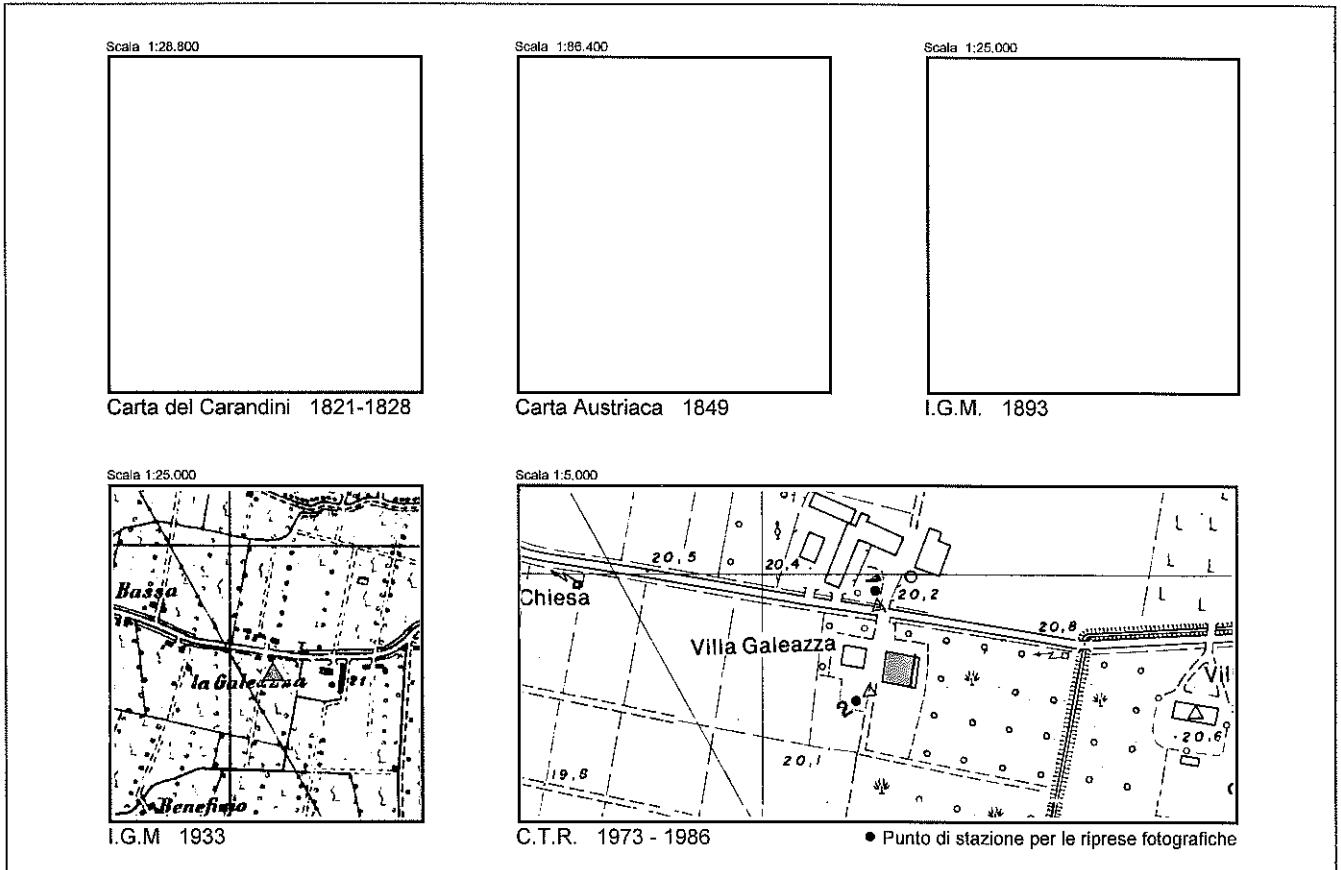
UBICAZIONE

Via Galeazza


USO ORIGINARIO

Abitazione agricola / fienile - stalla - deposito

CARTOGRAFIA STORICA - INQUADRAMENTO TERRITORIALE



RIPRESA N. 1



RIPRESA N. 2

**DATAZIONE**

XX // Prima metà

**TIPOLOGIA**

Insediamiento agricolo a corpi separati con disposizione in linea

**STATO DI CONSERVAZIONE**

Discreto

**INDIRIZZI E PRESCRIZIONI PER IL RECUPERO**

**DENOMINAZIONE**

[Empty box for Denomination]

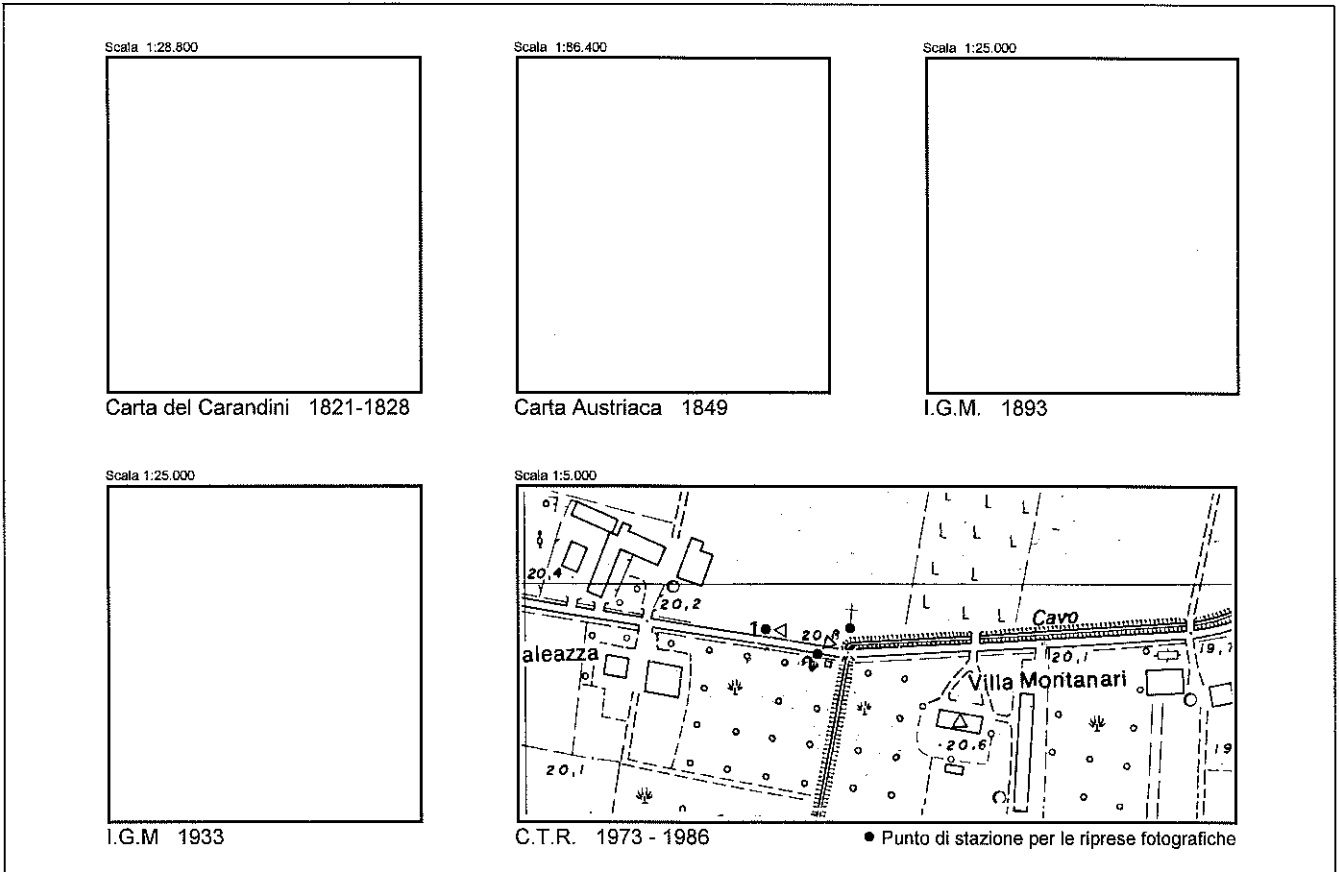
**UBICAZIONE**

Via Galeazza


**USO ORIGINARIO**

Pilastrino con edicola devozionale

**CARTOGRAFIA STORICA - INQUADRAMENTO TERRITORIALE**



RIPRESA N. 1



RIPRESA N. 2

**DATAZIONE**

XX // Seconda metà ??

**TIPOLOGIA**

Pilastrino con edicola devozionale

**STATO DI CONSERVAZIONE**

Buono

**INDIRIZZI E PRESCRIZIONI PER IL RECUPERO**

Ne è vietata la demolizione. Può essere traslato se di ostacolo alla realizzazione di opere pubbliche

DENOMINAZIONE

Villa Montanari / La Galeazza

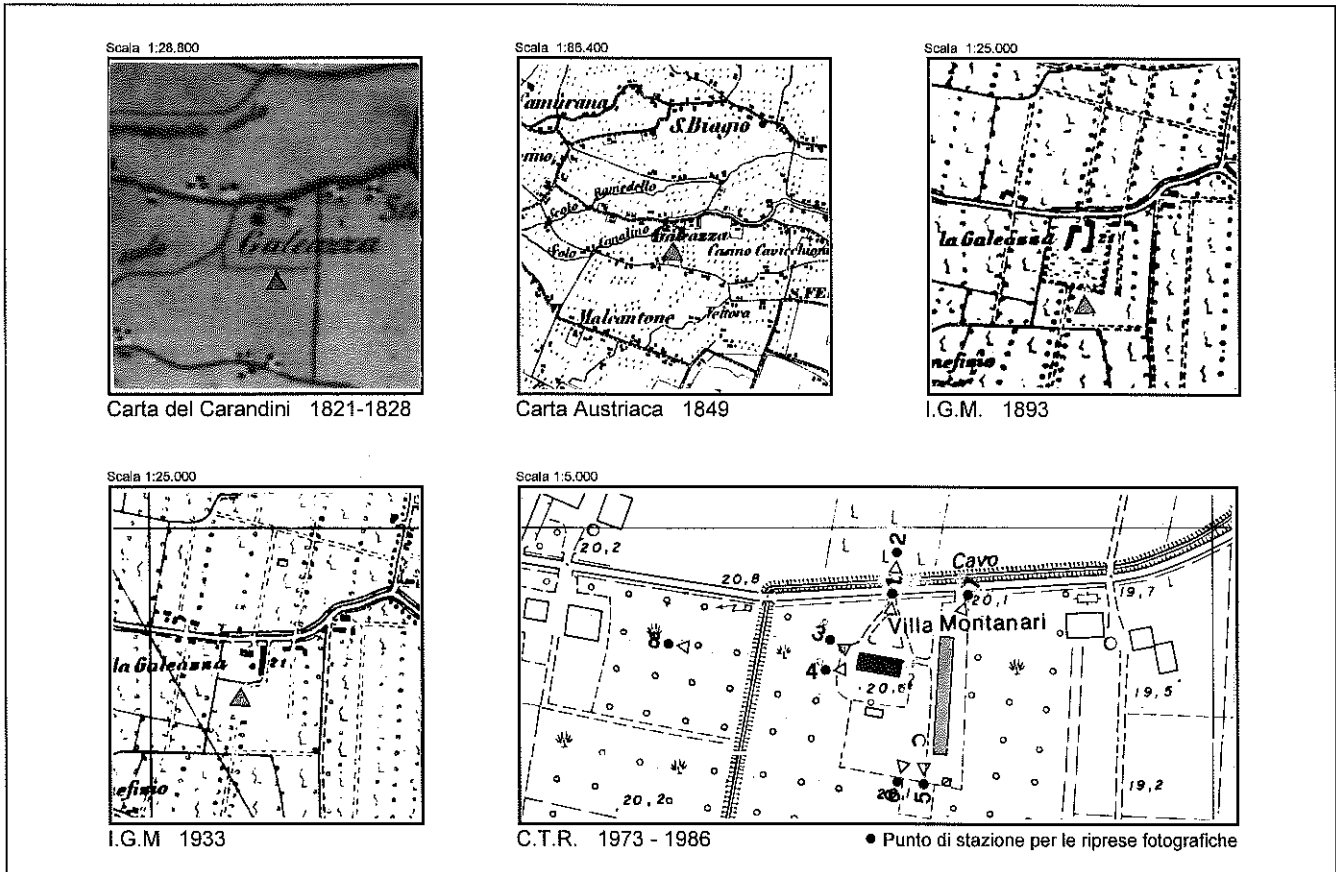
UBICAZIONE

Via Galeazza

USO ORIGINARIO

Villa / stalla - deposito - essiccatoio tabacco

CARTOGRAFIA STORICA - INQUADRAMENTO TERRITORIALE



RIPRESA N. 1



RIPRESA N. 2



RIPRESA N. 3



RIPRESA N. 4



RIPRESA N. 5




RIPRESA N. 6



RIPRESA N. 7





RIPRESA N. 8

#### ANNOTAZIONI

Già documentata alla fine del Seicento, la costruzione attuale fu invece iniziata almeno un secolo dopo e fu terminata nel 1805. L' edificio presenta un corpo lungo e compatto, caratterizzato dall' altana, sormontata da un timpano e alleggerita da ampie finestrate (Fonte "*Le case le pietre le storie*" Ediz. Prov: di Modena)

#### STATO DI CONSERVAZIONE

Buono

#### INDIRIZZI E PRESCRIZIONI PER IL RECUPERO

DENOMINAZIONE

[Empty box for Denomination]

UBICAZIONE

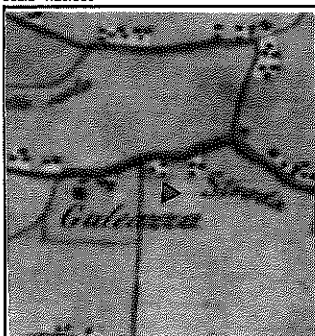
Via Galeazza

USO ORIGINARIO

Abitazione agricola - stalla / stalla - fienile - deposito / basso comodo

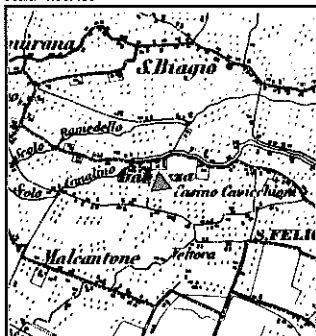
CARTOGRAFIA STORICA - INQUADRAMENTO TERRITORIALE

Scala 1:28.800



Carta del Carandini 1821-1828

Scala 1:86.400



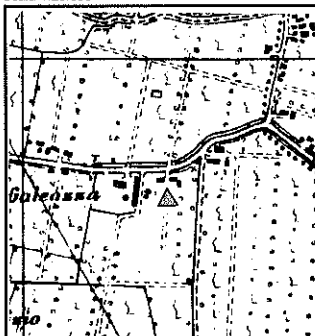
Carta Austriaca 1849

Scala 1:25.000



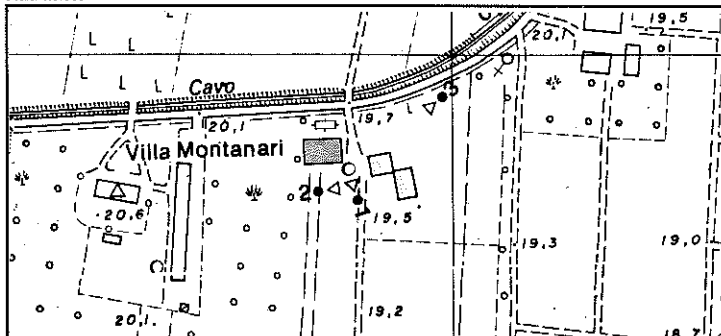
I.G.M. 1893

Scala 1:25.000



I.G.M. 1933

Scala 1:5.000




C.T.R. 1973 - 1986


● Punto di stazione per le riprese fotografiche



RIPRESA N. 1



RIPRESA N. 2



RIPRESA N. 3

**DATAZIONE**

XIX // prima metà ??

**TIPOLOGIA**

Insediamiento agricolo a corpi separati disposti a "L" con fienile porticato

**STATO DI CONSERVAZIONE**

Buono

**INDIRIZZI E PRESCRIZIONI PER IL RECUPERO**

DENOMINAZIONE

[Empty box for Denomination]

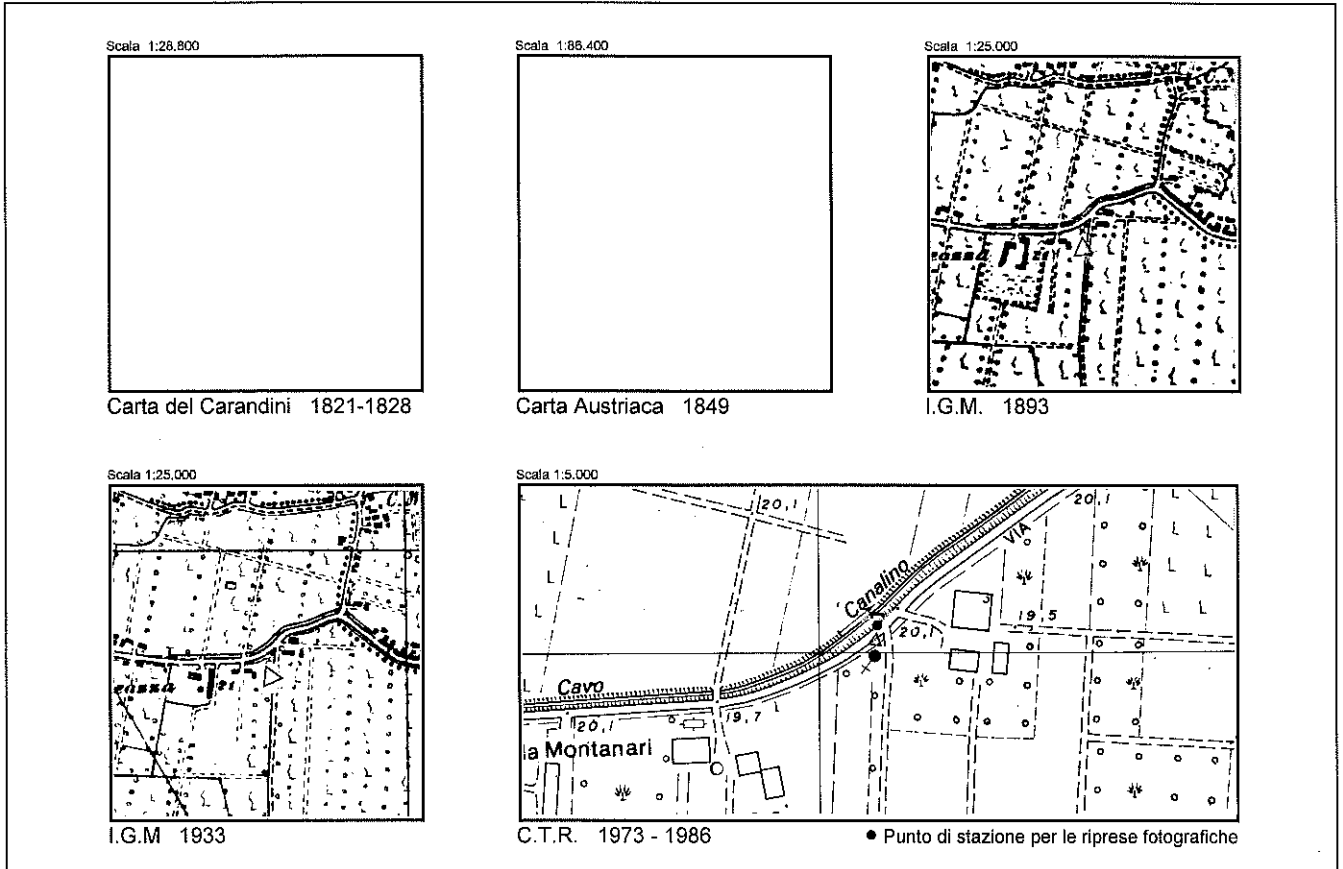
UBICAZIONE

Via Galeazza

USO ORIGINARIO

Cappelletta gentilizia

CARTOGRAFIA STORICA - INQUADRAMENTO TERRITORIALE





RIPRESA N. 1

**DATAZIONE**

Costruita alla fine dell' Ottocento dalla famiglia Delfini

**TIPOLOGIA**

Cappelletta gentilizia

**STATO DI CONSERVAZIONE**

Pessimo

**INDIRIZZI E PRESCRIZIONI PER IL RECUPERO**

Categoria di intervento A1

DENOMINAZIONE

[Empty box for Denomination]

UBICAZIONE


Via Galeazza

USO ORIGINARIO

Abitazione agricola / stalla - fienile / essiccatoio tabacco - deposito

CARTOGRAFIA STORICA - INQUADRAMENTO TERRITORIALE

Scala 1:28.800



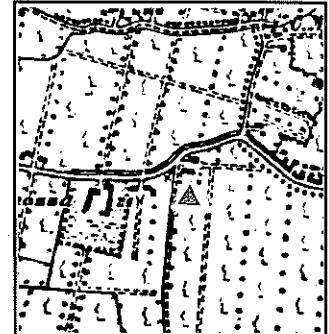
Carta del Carandini 1821-1828

Scala 1:86.400



Carta Austriaca 1849

Scala 1:25.000



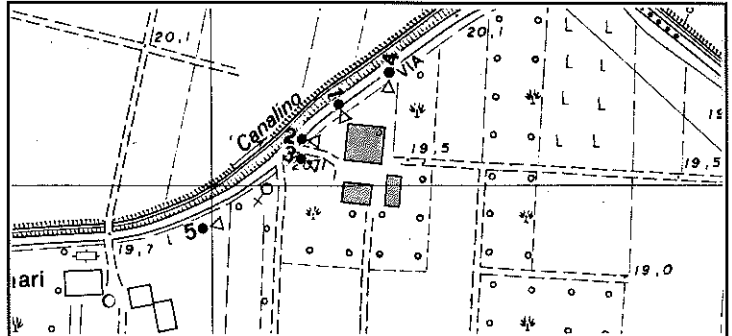
I.G.M. 1893

Scala 1:25.000



I.G.M. 1933

Scala 1:5.000



C.T.R. 1973 - 1986

● Punto di stazione per le riprese fotografiche



RIPRESA N. 1




RIPRESA N. 2



RIPRESA N. 3



RIPRESA N. 4



RIPRESA N. 5

**DATAZIONE**

XIX // Prima metà??

**TIPOLOGIA**

Insediamiento agricolo a corpi separati con disposizione in linea

**STATO DI CONSERVAZIONE**

Buono

**INDIRIZZI E PRESCRIZIONI PER IL RECUPERO**



**DENOMINAZIONE**

La Fornace

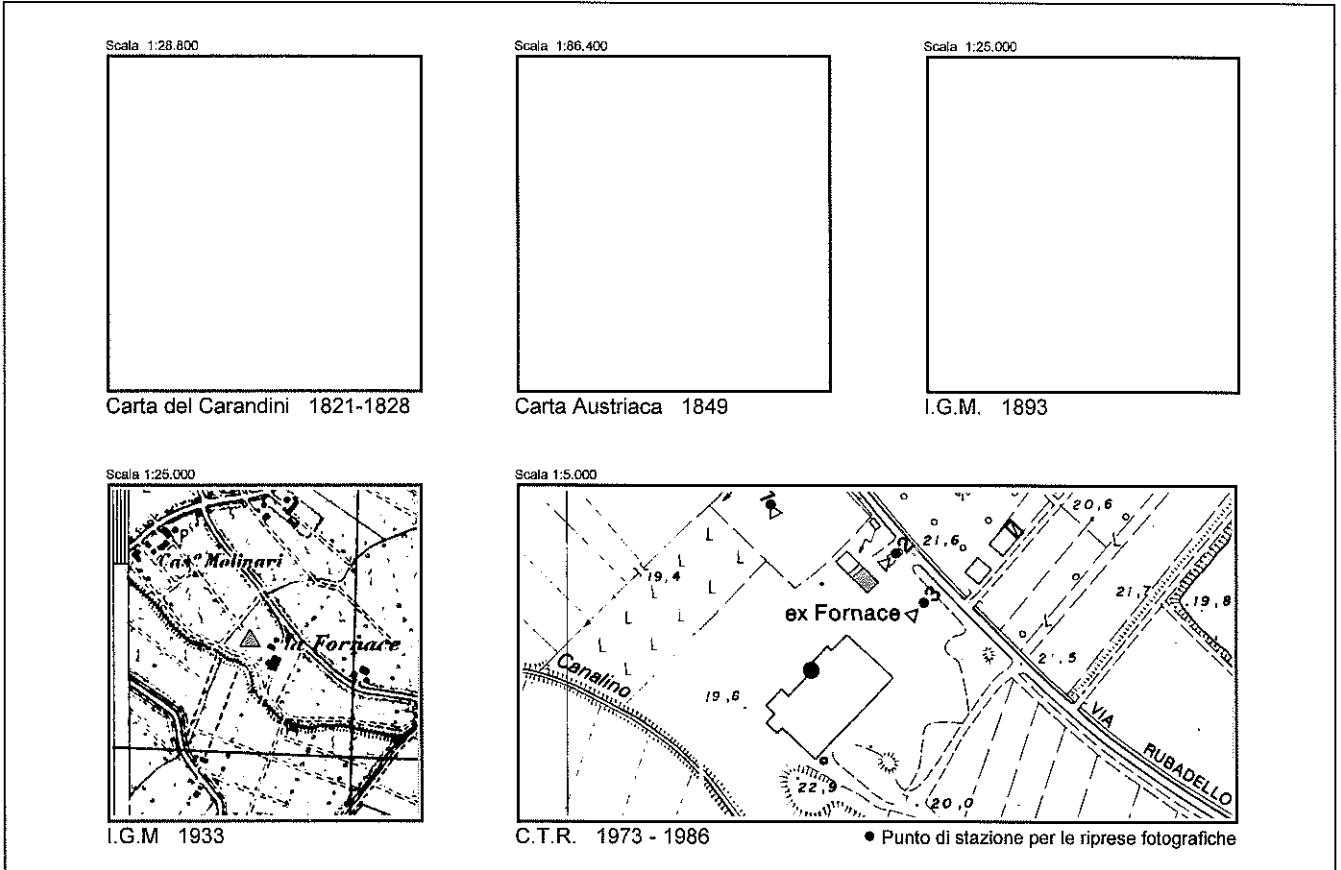
**UBICAZIONE**

Via Rubadello

**USO ORIGINARIO**

Fornace laterizi / abitazione e uffici per gli addetti


**CARTOGRAFIA STORICA - INQUADRAMENTO TERRITORIALE**



RIPRESA N. 1



RIPRESA N. 2



RIPRESA N. 3

**DATAZIONE**

XX // Prima metà

**TIPOLOGIA**

**STATO DI CONSERVAZIONE**

Discreto

**INDIRIZZI E PRESCRIZIONI PER IL RECUPERO**

Categoria di intervento A1 per il camino

**DENOMINAZIONE**

Ex essiccatoio tabacco e Oratorio di S. Anna

**UBICAZIONE**

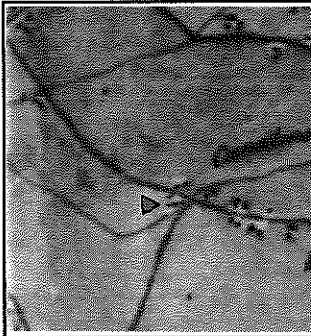
Via Rubadello

**USO ORIGINARIO**

Cappella / essiccatoio / stalla - fienile / abit. agricola / basso servizio

**CARTOGRAFIA STORICA - INQUADRAMENTO TERRITORIALE**

Scala 1:28.800



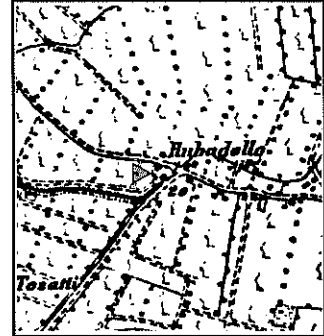
Carta del Carandini 1821-1828

Scala 1:86.400



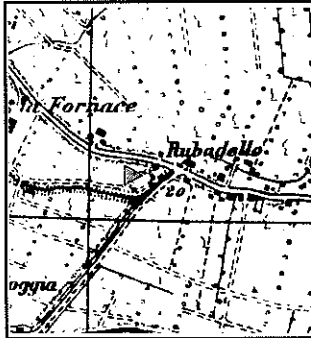
Carta Austriaca 1849

Scala 1:25.000



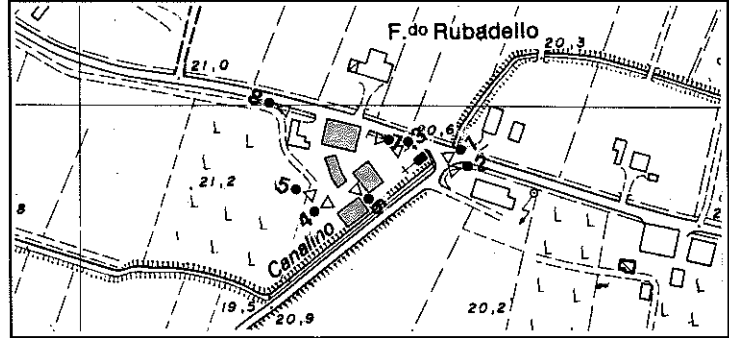
I.G.M. 1893

Scala 1:25.000




I.G.M. 1933

Scala 1:5.000



C.T.R. 1973 - 1986


● Punto di stazione per le riprese fotografiche



RIPRESA N. 1



RIPRESA N. 2



RIPRESA N. 3




RIPRESA N. 4



RIPRESA N. 5



RIPRESA N. 6



RIPRESA N. 7



RIPRESA N. 8

**DATAZIONE**

XIX // Prima metà

**TIPOLOGIA**

Insediamiento agricolo a elementi separati con disposizione atipica dovuta alla morfologia del sito

**STATO DI CONSERVAZIONE**

Discreto

**INDIRIZZI E PRESCRIZIONI PER IL RECUPERO**

Categoria di intervento A1 per il camino

DENOMINAZIONE

[Empty box for Denomination]

UBICAZIONE

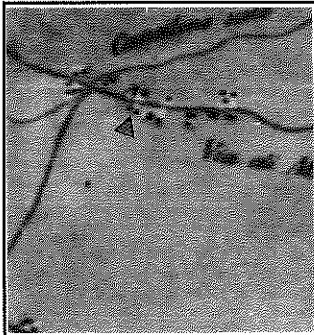
Via Rubadello

USO ORIGINARIO

Abitazione agricola / stalla - fienile - deposito

CARTOGRAFIA STORICA - INQUADRAMENTO TERRITORIALE

Scala 1:28.800



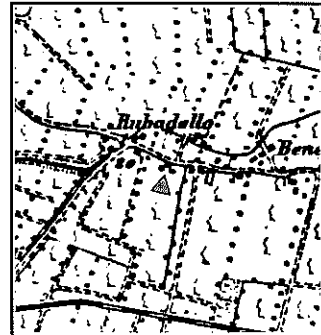
Carta del Carandini 1821-1828

Scala 1:88.400



Carta Austriaca 1849

Scala 1:25.000



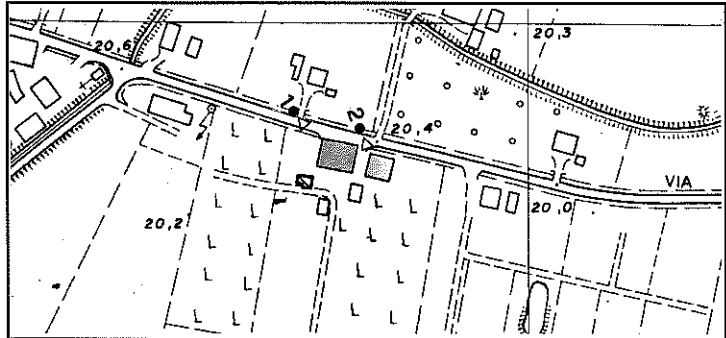
I.G.M. 1893

Scala 1:25.000



I.G.M. 1933

Scala 1:5.000




C.T.R. 1973 - 1986

● Punto di stazione per le riprese fotografiche



RIPRESA N. 1



RIPRESA N. 2

**DATAZIONE**

XIX // Prima metà ??

**TIPOLOGIA**

Insediamiento agricolo a corpi separati con disposizione in linea

**STATO DI CONSERVAZIONE**

Discreto

**INDIRIZZI E PRESCRIZIONI PER IL RECUPERO**



**DENOMINAZIONE**

Fondo Benefizio

**UBICAZIONE**

Via Rubadello

**USO ORIGINARIO**

Abitazione agricola / stalla - fienile

**CARTOGRAFIA STORICA - INQUADRAMENTO TERRITORIALE**

Scala 1:28.800



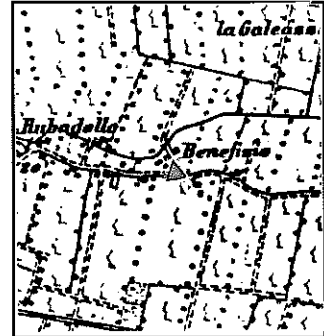
Carta del Carandini 1821-1828

Scala 1:86.400



Carta Austriaca 1849

Scala 1:25.000



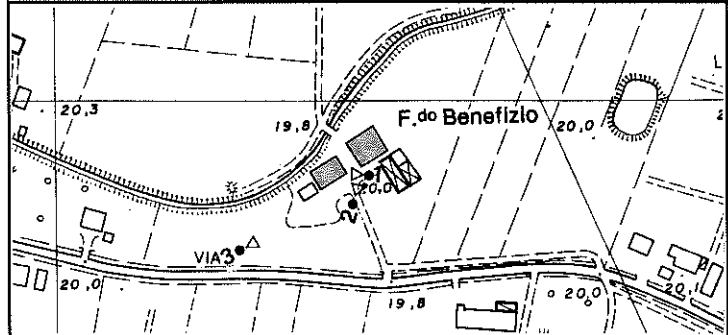
I.G.M. 1893

Scala 1:25.000



I.G.M. 1933

Scala 1:5.000



C.T.R. 1973 - 1986

● Punto di stazione per le riprese fotografiche



RIPRESA N. 1



RIPRESA N. 2



RIPRESA N. 3

**DATAZIONE**

XIX // Prima metà ??

**TIPOLOGIA**

Insediamiento agricolo a corpi separati disposti in linea con fienile porticato

**STATO DI CONSERVAZIONE**

Discreto

**INDIRIZZI E PRESCRIZIONI PER IL RECUPERO**

**DENOMINAZIONE**

Casa Solieri

**UBICAZIONE**


Via Rubadello

**USO ORIGINARIO**

Abitazione agricola / stalla - fienile

**CARTOGRAFIA STORICA - INQUADRAMENTO TERRITORIALE**

Scala 1:28.800



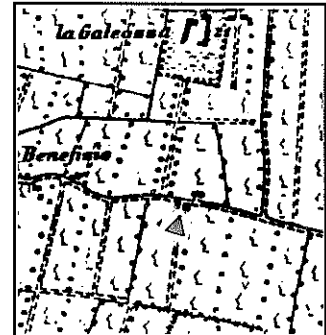
Carta del Carandini 1821-1828

Scala 1:86.400



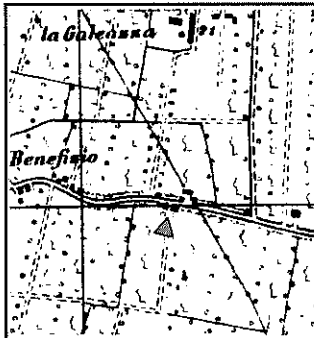
Carta Austriaca 1849

Scala 1:25.000



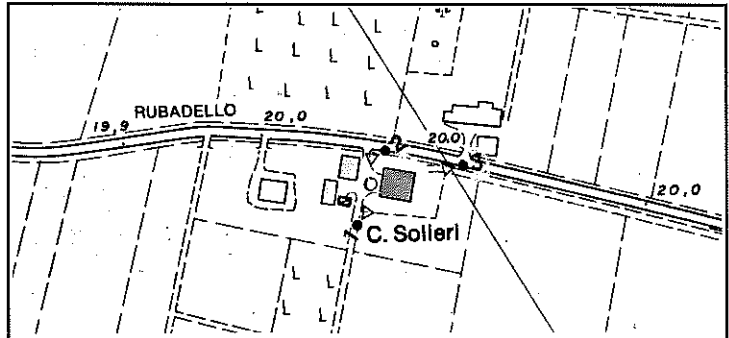
I.G.M. 1893

Scala 1:25.000



I.G.M. 1933

Scala 1:5.000



C.T.R. 1973 - 1986

● Punto di stazione per le riprese fotografiche



RIPRESA N. 1



RIPRESA N. 2



RIPRESA N. 3

**DATAZIONE**

XIX // Prima metà ??

**TIPOLOGIA**

Insediamiento agricolo a corpi separati disposti in linea

**STATO DI CONSERVAZIONE**

Discreto

**INDIRIZZI E PRESCRIZIONI PER IL RECUPERO**

DENOMINAZIONE

[Empty box for Denomination]

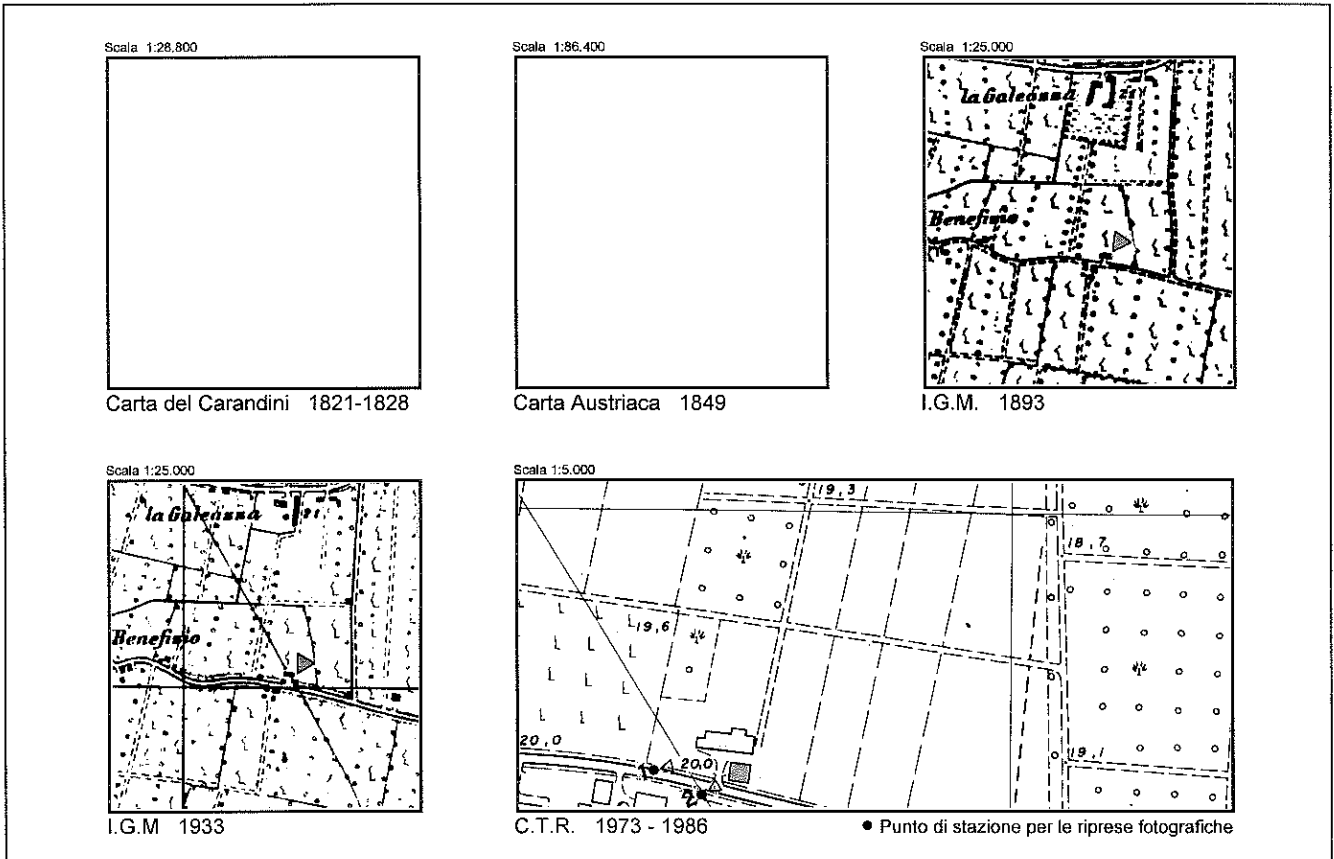
UBICAZIONE

Via Rubadello

USO ORIGINARIO

Abitazione agricola - stalla - fienile - deposito / barchessa

CARTOGRAFIA STORICA - INQUADRAMENTO TERRITORIALE



RIPRESA N. 1



RIPRESA N. 2

**DATAZIONE**

XIX // Seconda metà

**TIPOLOGIA**

Insediamiento agricolo a corpi giustapposti con prospetti allineati e porta morta.

**STATO DI CONSERVAZIONE**

Buono

**INDIRIZZI E PRESCRIZIONI PER IL RECUPERO**

DENOMINAZIONE

Casa Tosatti

UBICAZIONE

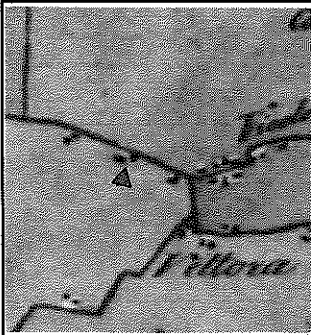
Via Rubadello

USO ORIGINARIO

Abitazione agricola / stalla fienile

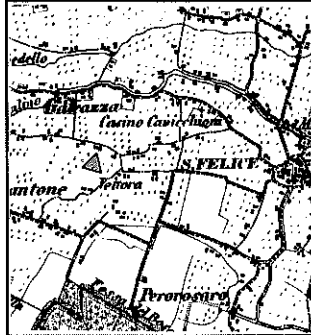
CARTOGRAFIA STORICA - INQUADRAMENTO TERRITORIALE

Scala 1:28.800



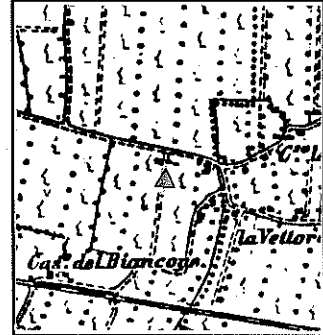
Carta del Carandini 1821-1828

Scala 1:85.400



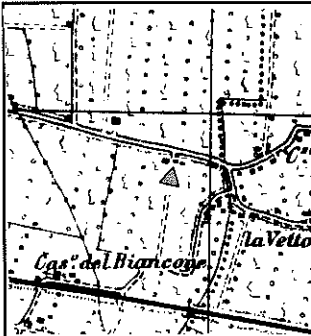
Carta Austriaca 1849

Scala 1:25.000



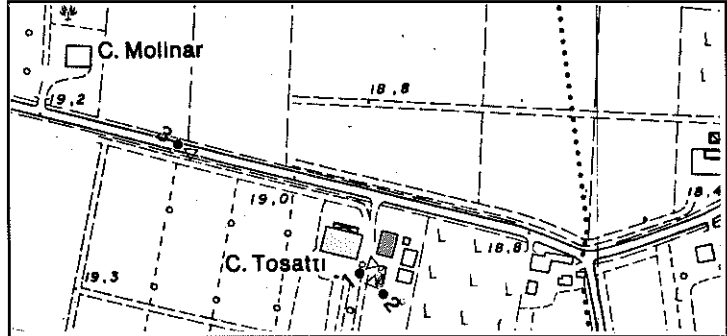
I.G.M. 1893

Scala 1:25.000



I.G.M. 1933

Scala 1:5.000



C.T.R. 1973 - 1986

● Punto di stazione per le riprese fotografiche



RIPRESA N. 1



RIPRESA N. 2



RIPRESA N. 3

**DATAZIONE**

XIX // Prima metà ??

**TIPOLOGIA**

Insediamiento agricolo a corpi separati con disposizione in linea. Abitazione con copertura semplice a quattro falde con un quarto (circa) di falda laterale

**STATO DI CONSERVAZIONE**

Discreto

**INDIRIZZI E PRESCRIZIONI PER IL RECUPERO**



DENOMINAZIONE

[Empty box for Denomination]

UBICAZIONE

Via Postale Nord

USO ORIGINARIO

Abitazione agricola

CARTOGRAFIA STORICA - INQUADRAMENTO TERRITORIALE

Scala 1:28.800



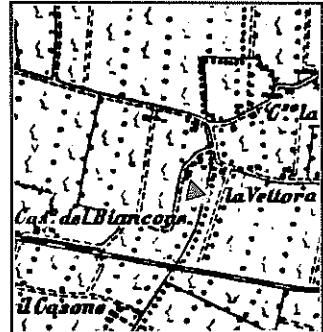
Carta del Carandini 1821-1828

Scala 1:86.400



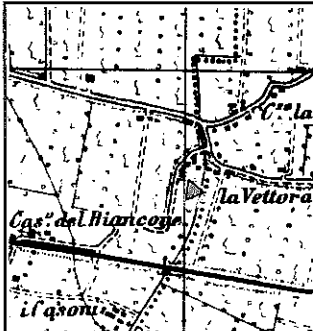
Carta Austriaca 1849

Scala 1:25.000



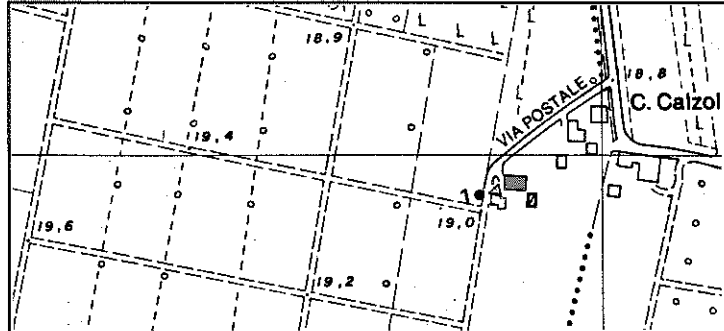
I.G.M. 1893

Scala 1:25.000




I.G.M. 1933

Scala 1:5.000



C.T.R. 1973 - 1986

● Punto di stazione per le riprese fotografiche



RIPRESA N. 1

**DATAZIONE**

XIX // Prima metà ??

**TIPOLOGIA**

Casa isolata

**STATO DI CONSERVAZIONE**

Buono

**INDIRIZZI E PRESCRIZIONI PER IL RECUPERO**

**DENOMINAZIONE**

Fondo Biancone / Casino del Biancone

**UBICAZIONE**

Via Postale Nord

**USO ORIGINARIO**

Residenza padronale / abitazione agricola - stalla - fienile - deposito

**CARTOGRAFIA STORICA - INQUADRAMENTO TERRITORIALE**

Scala 1:28.800



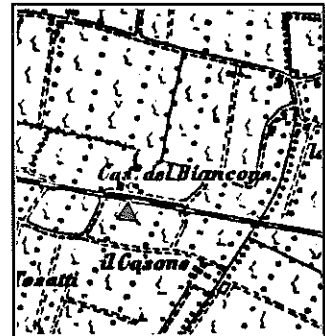
Carta del Carandini 1821-1828

Scala 1:86.400



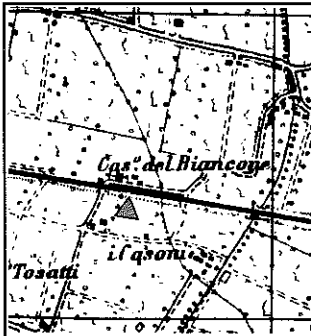
Carta Austriaca 1849

Scala 1:25.000



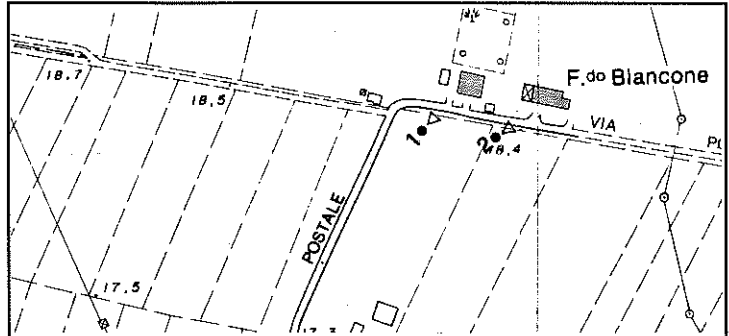
I.G.M. 1893

Scala 1:25.000



I.G.M. 1933

Scala 1:5.000



C.T.R. 1973 - 1986

● Punto di stazione per le riprese fotografiche



RIPRESA N. 1



RIPRESA N. 2

**DATAZIONE**

XIX // Prima metà ??

**TIPOLOGIA**

Insediamiento agricolo a corpi giustapposti con prospetti allineati e casa padronale.

**STATO DI CONSERVAZIONE**

Buono

**INDIRIZZI E PRESCRIZIONI PER IL RECUPERO**

DENOMINAZIONE

[Empty box for Denomination]

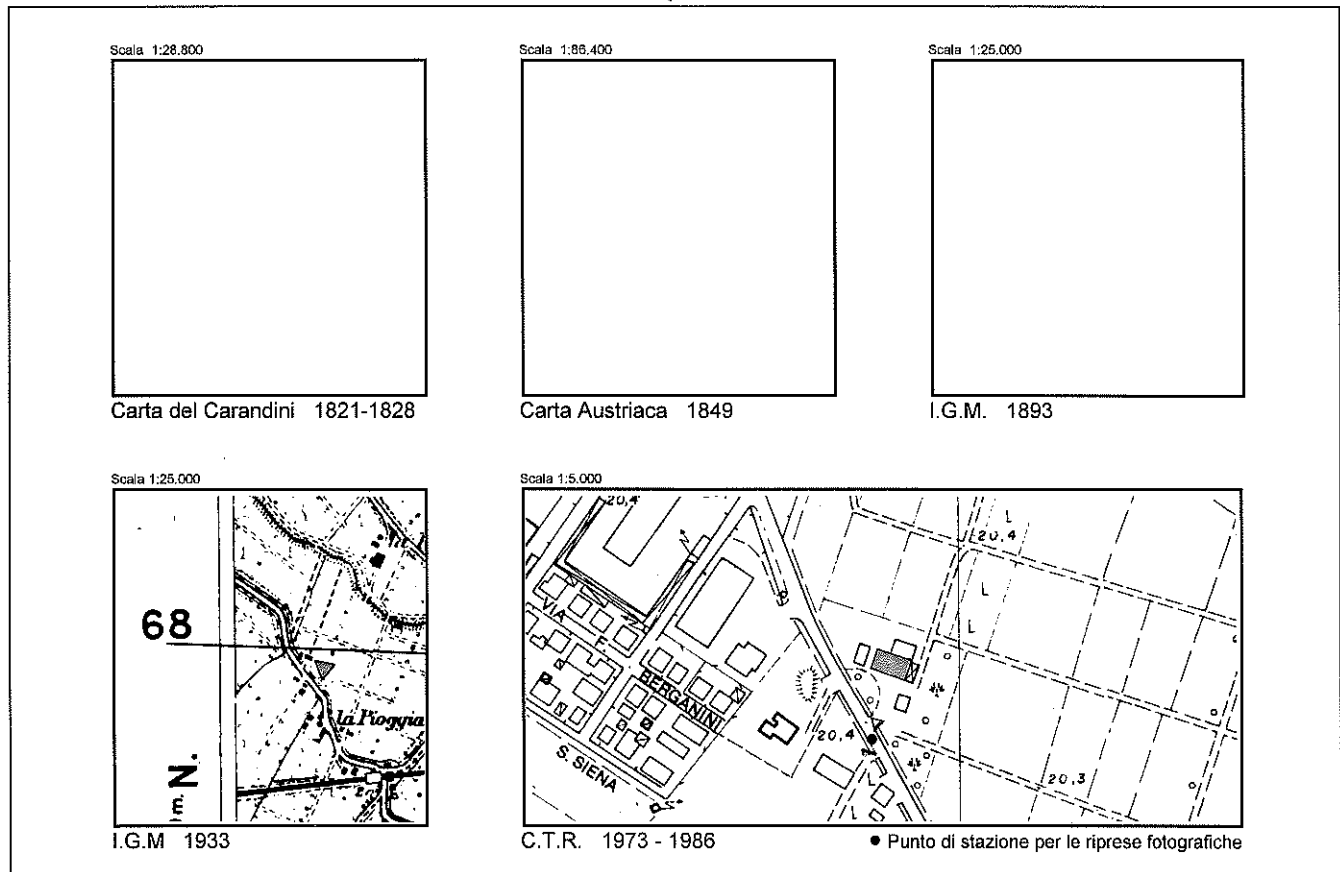
UBICAZIONE

Via Provinciale

USO ORIGINARIO

Abitazione agricola - stalla - fienile

CARTOGRAFIA STORICA - INQUADRAMENTO TERRITORIALE



RIPRESA N. 1

**DATAZIONE**

XX // Prima metà

**TIPOLOGIA**

Insediamiento agricolo a corpi giustapposti con prospetti allineati e porta morta

**STATO DI CONSERVAZIONE**

Buono

**INDIRIZZI E PRESCRIZIONI PER IL RECUPERO**

DENOMINAZIONE

[Empty box for Denomination]

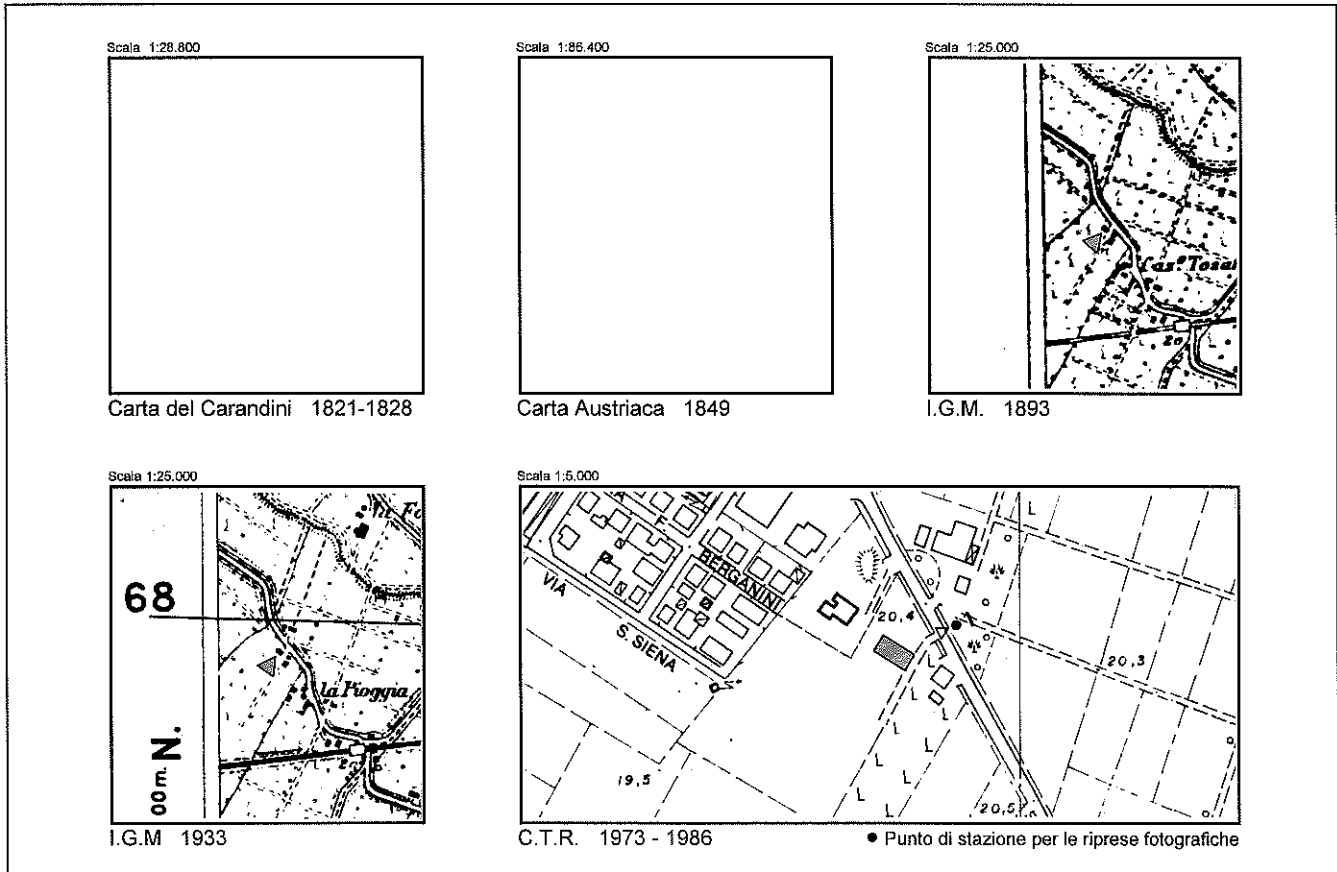
UBICAZIONE

Via Provinciale

USO ORIGINARIO

Abitazione agricola - stalla - fienile

CARTOGRAFIA STORICA - INQUADRAMENTO TERRITORIALE



RIPRESA N. 1

**DATAZIONE**

XIX // Seconda metà

**TIPOLOGIA**

insediamento agricolo a corpi giustapposti con prospetti allineati

**STATO DI CONSERVAZIONE**

Buono

**INDIRIZZI E PRESCRIZIONI PER IL RECUPERO**



DENOMINAZIONE

[Empty box for denomination]

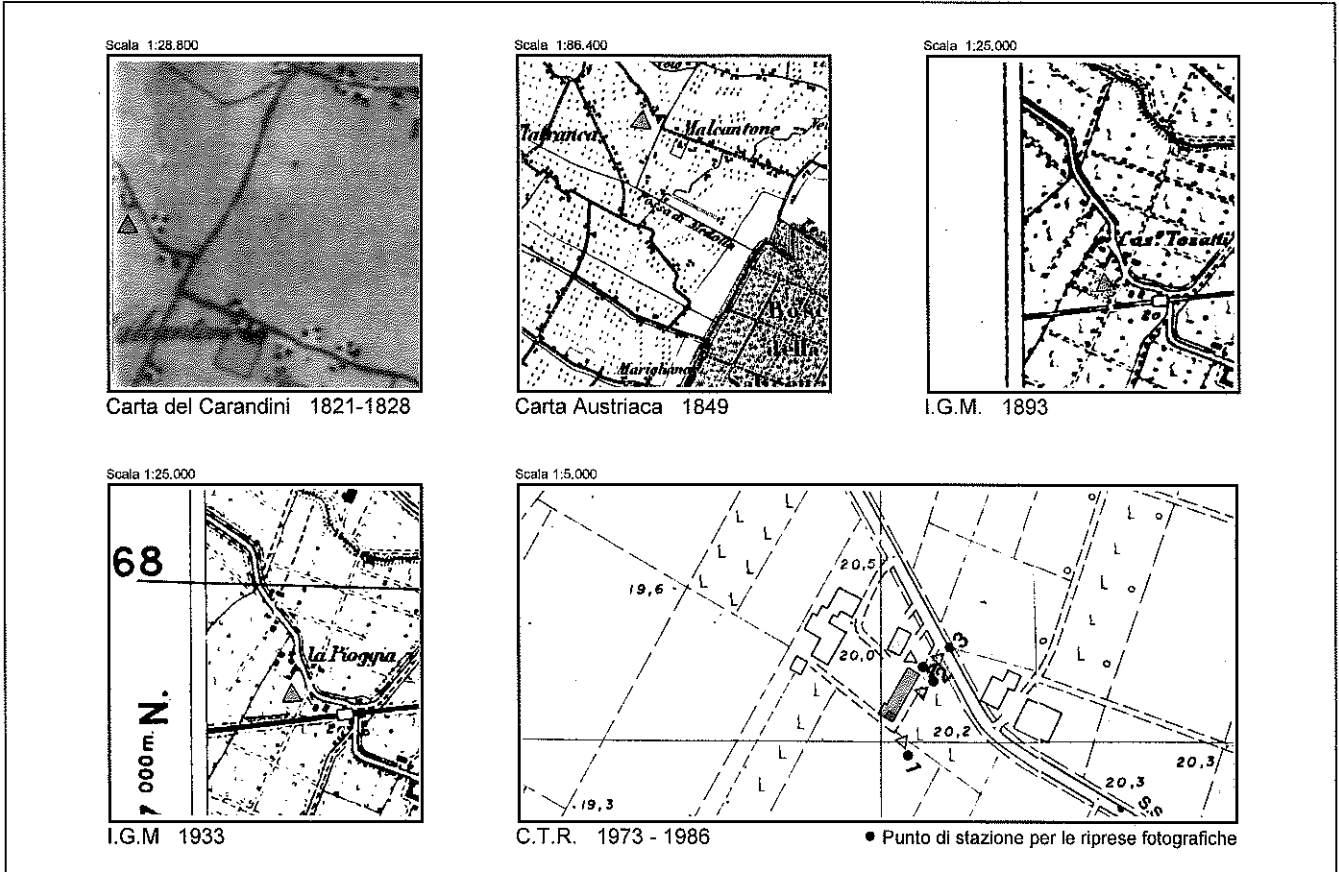
UBICAZIONE

Via Provinciale


USO ORIGINARIO

Torre colombaia - abitazione agricola - fienile - stalla

CARTOGRAFIA STORICA - INQUADRAMENTO TERRITORIALE



RIPRESA N. 1



RIPRESA N. 2



RIPRESA N. 3



RIPRESA N. 4

**DATAZIONE**

XIX // Prima metà??

**TIPOLOGIA**

Torre colombaia con abitazione addossata successivamente e rustico

**STATO DI CONSERVAZIONE**

Discreto

**INDIRIZZI E PRESCRIZIONI PER IL RECUPERO**

Sarebbe auspicabile demolire la casa addossata alla torre

**DENOMINAZIONE**

La Piovra / Casino Tosatti

**UBICAZIONE**


Via Provinciale

**USO ORIGINARIO**

Abitazione agricola / fienile - stalla

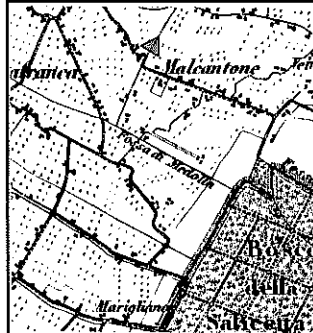
**CARTOGRAFIA STORICA - INQUADRAMENTO TERRITORIALE**

Scala 1:28.800



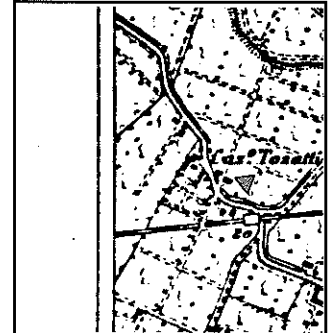
Carta del Carandini 1821-1828

Scala 1:86.400



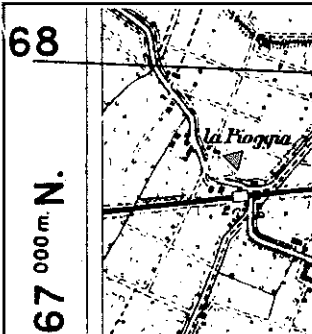
Carta Austriaca 1849

Scala 1:25.000



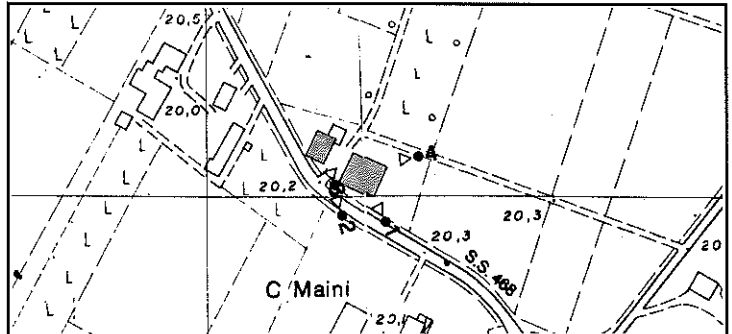
I.G.M. 1893

Scala 1:25.000



I.G.M. 1933

Scala 1:5.000




C.T.R. 1973 - 1986


● Punto di stazione per le riprese fotografiche



RIPRESA N. 1



RIPRESA N. 2



RIPRESA N. 3



RIPRESA N. 4

**DATAZIONE**

XIX // Prima metà??

**TIPOLOGIA**

Insediamiento agricolo a corpi separati con disposizione in linea

**STATO DI CONSERVAZIONE**

Buono

**INDIRIZZI E PRESCRIZIONI PER IL RECUPERO**

**DENOMINAZIONE**

C. Aldrovandi / Corte Malcantone già dei Montecuccoli

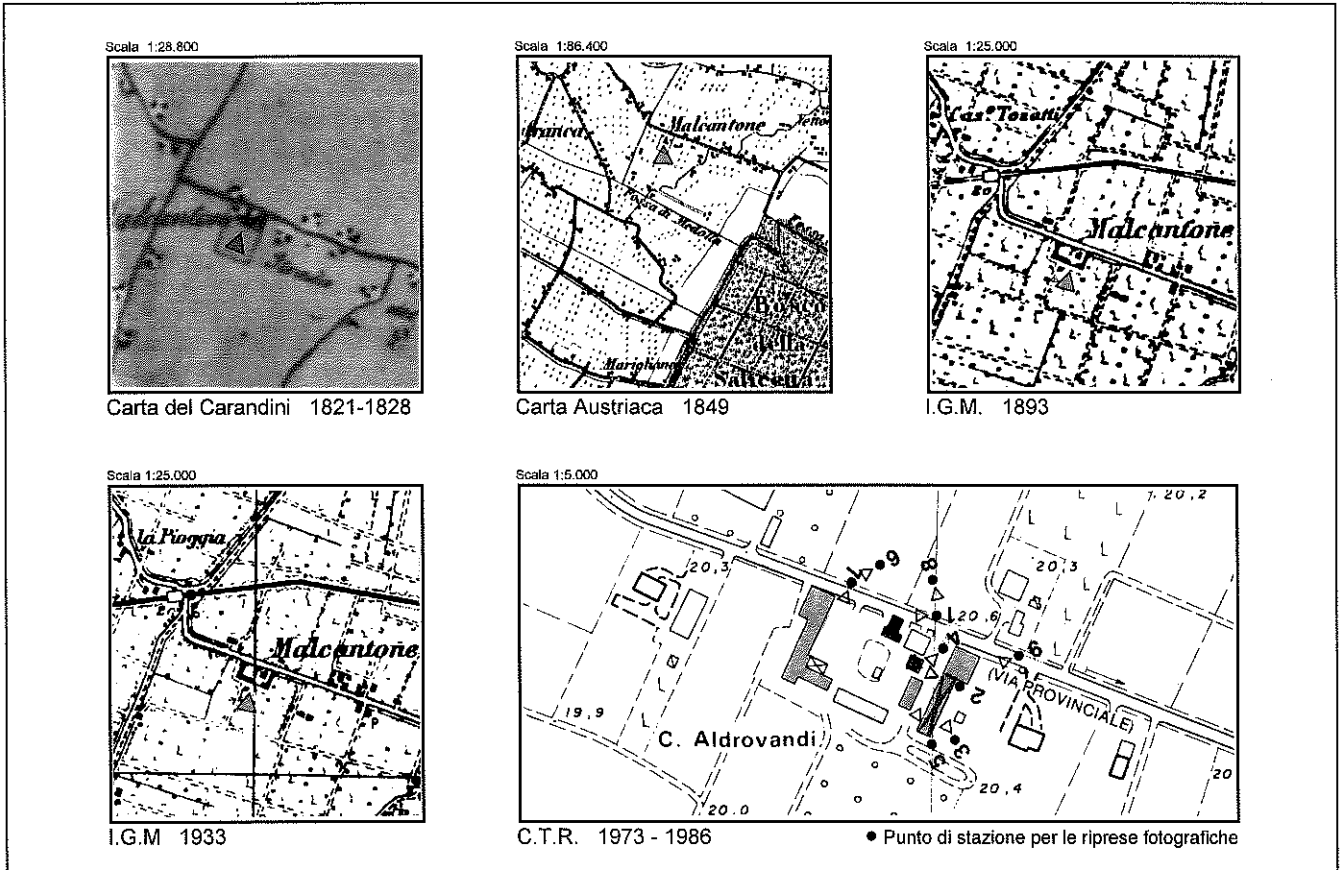
**UBICAZIONE**

Via Provinciale


**USO ORIGINARIO**

Chiesetta / torre granaio / caseificio / abitazioni agricole (n.3) - fienili - stalle - depositi


**CARTOGRAFIA STORICA - INQUADRAMENTO TERRITORIALE**



RIPRESA N. 1



RIPRESA N. 2



RIPRESA N. 3





RIPRESA N. 4



RIPRESA N. 5



RIPRESA N. 6



RIPRESA N. 7



RIPRESA N. 8



RIPRESA N. 8

#### ANNOTAZIONI

La torre, unico edificio superstite di un complesso fortificato esistente già in epoca rinascimentale e anticamente proprietà della famiglia Montecuccoli, si eleva con i suoi cinque piani all' interno di un insediamento agricolo a corte chiusa di impianto ottocentesco. La Torre di Malcantone, che presenta gli elementi tipici di questo tipo di edifici (muri a scarpa, cordolo e marcapiani in cotto) rappresenta una delle più significative e meglio conservate torri-fortezza della provincia di Modena (*Fonte "Le case le pietre le storie" Ediz. Prov: di Modena*)

#### TIPOLOGIA

Insedimento agricolo a corte chiusa con cappella e torre-fortezza

#### STATO DI CONSERVAZIONE

Discreto

#### INDIRIZZI E PRESCRIZIONI PER IL RECUPERO

**DENOMINAZIONE**

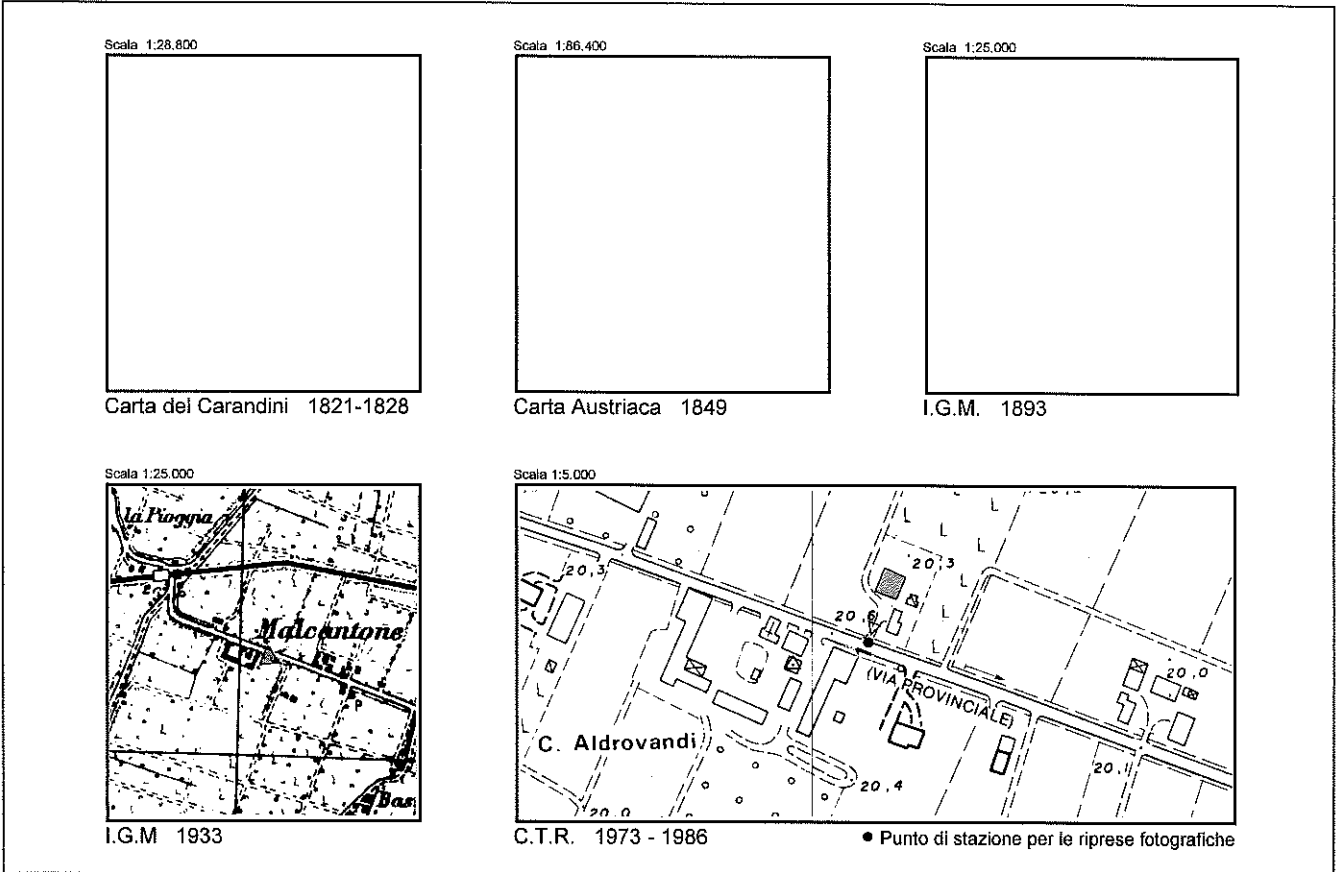
**UBICAZIONE**

Via Provinciale

**USO ORIGINARIO**

Residenza padronale

**CARTOGRAFIA STORICA - INQUADRAMENTO TERRITORIALE**



RIPRESA N. 1

**DATAZIONE**

XX // Prima metà

**TIPOLOGIA**

Casa padronale

**STATO DI CONSERVAZIONE**

Buono

**INDIRIZZI E PRESCRIZIONI PER IL RECUPERO**

DENOMINAZIONE

UBICAZIONE

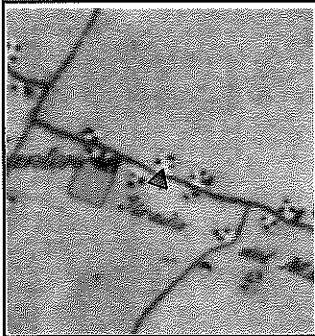
Via Camurana

USO ORIGINARIO

Residenza padronale / abitazione agricola - deposito - barchessa /  
stalla - fienile / granaio - deposito

CARTOGRAFIA STORICA - INQUADRAMENTO TERRITORIALE

Scala 1:28.800



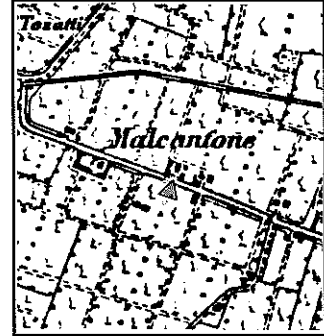
Carta del Carandini 1821-1828

Scala 1:88.400



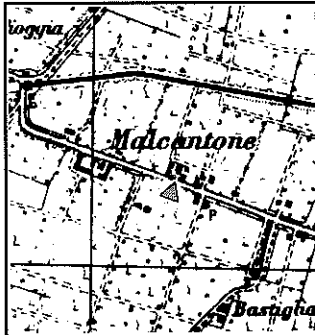
Carta Austriaca 1849

Scala 1:25.000



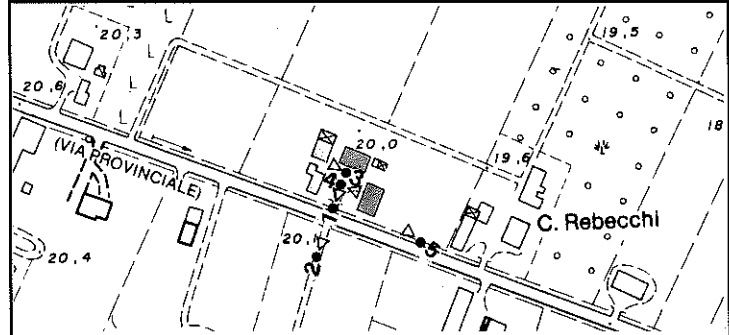
I.G.M. 1893

Scala 1:25.000



I.G.M. 1933

Scala 1:5.000



C.T.R. 1973 - 1986


● Punto di stazione per le riprese fotografiche



RIPRESA N. 1



RIPRESA N. 2



RIPRESA N. 3



RIPRESA N. 4



RIPRESA N. 5

**DATAZIONE**

XIX // Prima metà??

**TIPOLOGIA**

Insediamiento agricolo a corte aperta

**STATO DI CONSERVAZIONE**

Discreto

**INDIRIZZI E PRESCRIZIONI PER IL RECUPERO**



DENOMINAZIONE

Casa Rebecchi

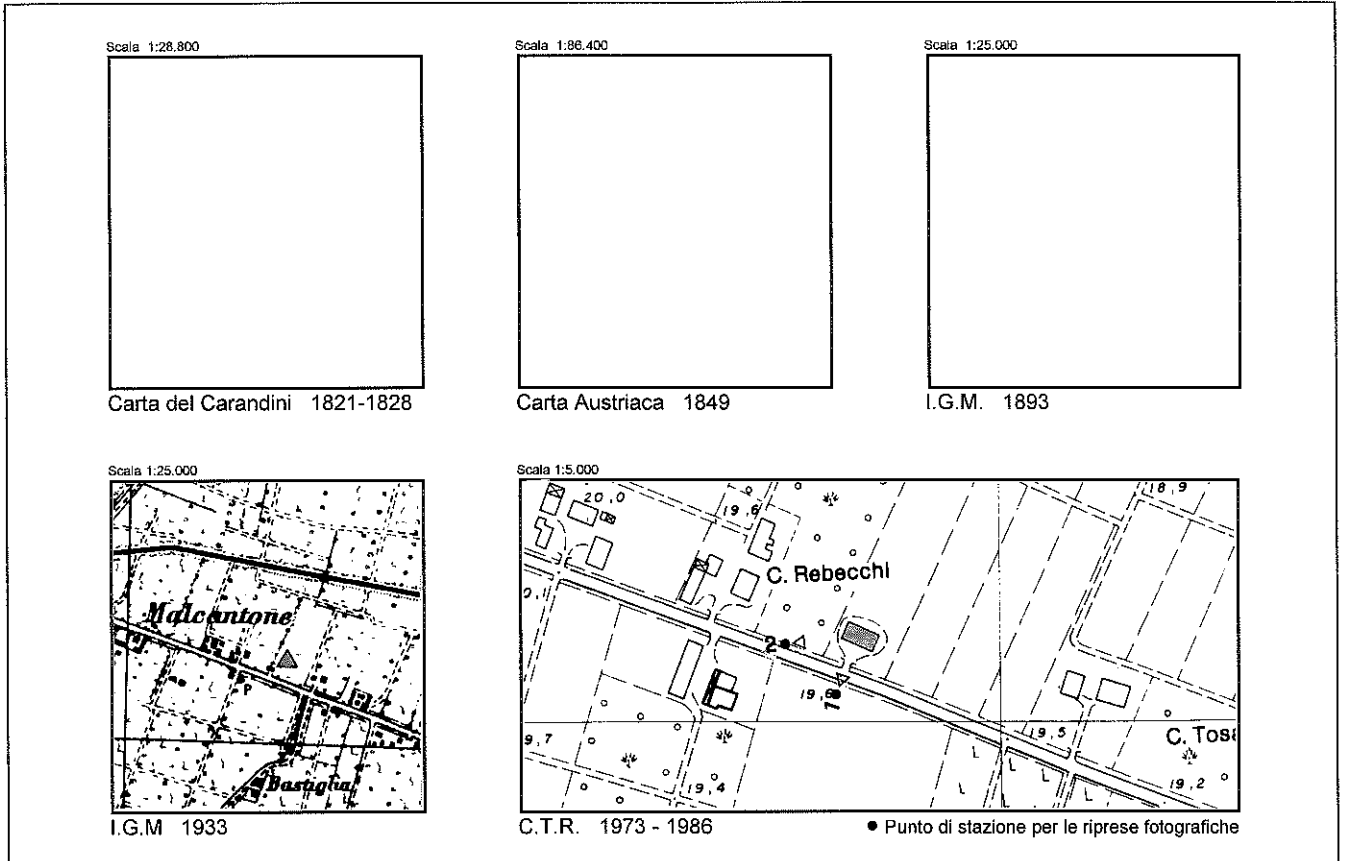
UBICAZIONE

Via Provinciale

USO ORIGINARIO

Residenza padronale

CARTOGRAFIA STORICA - INQUADRAMENTO TERRITORIALE



RIPRESA N. 1

**DATAZIONE**

XX // Prima metà

**TIPOLOGIA**

Casa padronale

**STATO DI CONSERVAZIONE**

Buono

**INDIRIZZI E PRESCRIZIONI PER IL RECUPERO**

DENOMINAZIONE

[Empty box for Denomination]

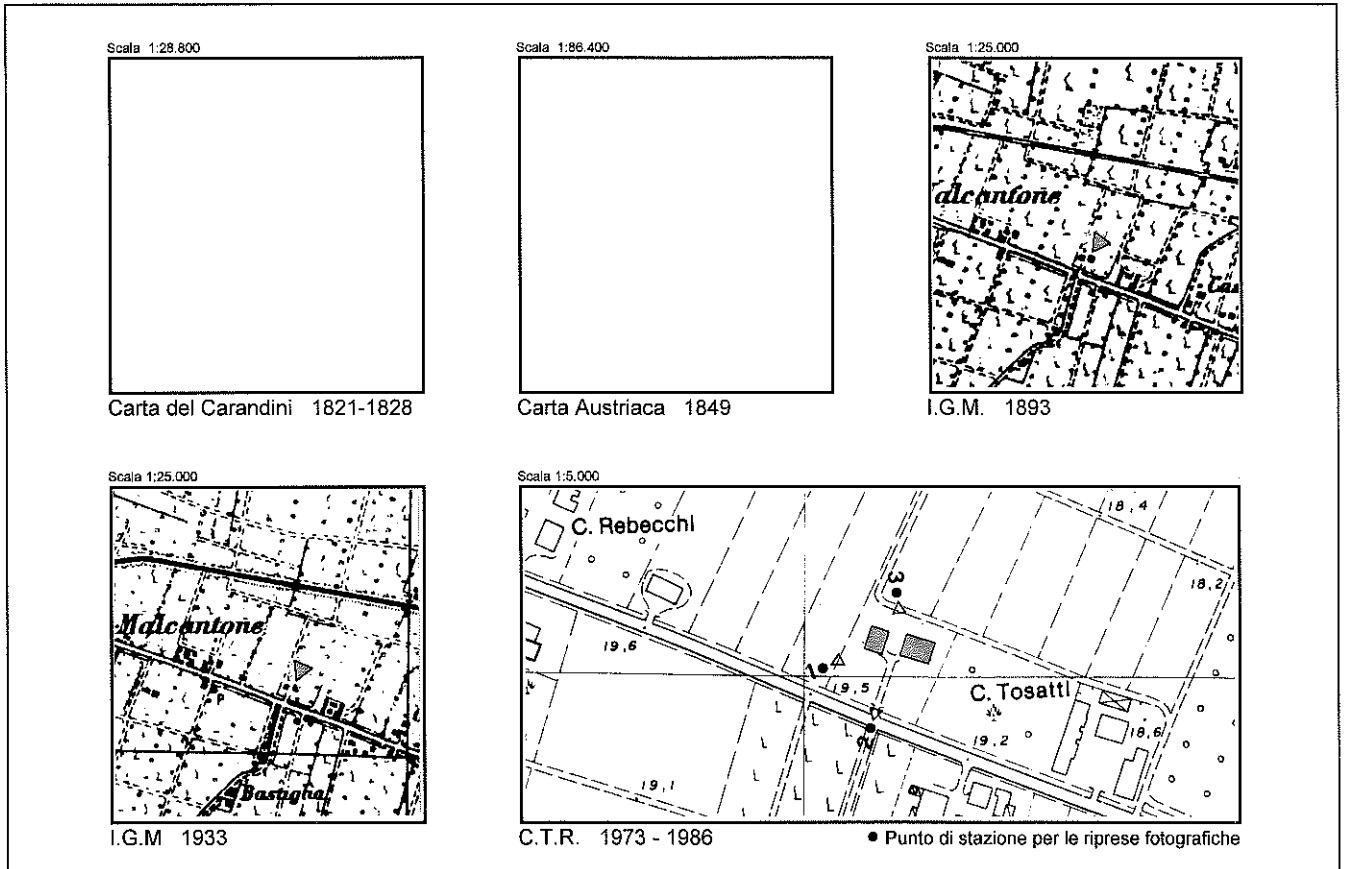
UBICAZIONE

Via Provinciale

USO ORIGINARIO

Abitazione agricola / stalla - fienile - deposito

CARTOGRAFIA STORICA - INQUADRAMENTO TERRITORIALE



RIPRESA N. 1



RIPRESA N. 2



RIPRESA N. 3

**DATAZIONE**

XIX // Seconda metà

**TIPOLOGIA**

Insediamiento agricolo a corpi separati con disposizione in linea. Abitazione con copertura semplice a quattro falde con un terzo (circa) di falda laterale

**STATO DI CONSERVAZIONE**

Discreto

**INDIRIZZI E PRESCRIZIONI PER IL RECUPERO**

**DENOMINAZIONE**

Casa Tosatti / Casino Tosatti / Casa Malcantone

**UBICAZIONE**


Via Provinciale

**USO ORIGINARIO**

Residenza padronale / abitazione agricola - granaio - deposito /  
abitazione agricola - fienile - stalla - deposito - forno

**CARTOGRAFIA STORICA - INQUADRAMENTO TERRITORIALE**

Scala 1:26.800



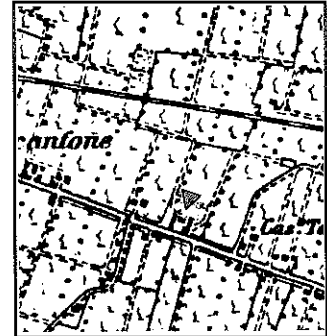
Carta del Carandini 1821-1828

Scala 1:86.400



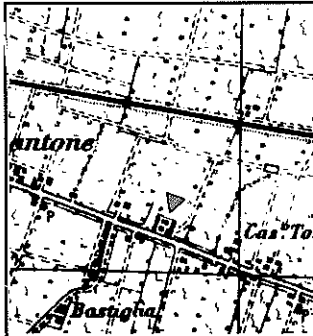
Carta Austriaca 1849

Scala 1:25.000



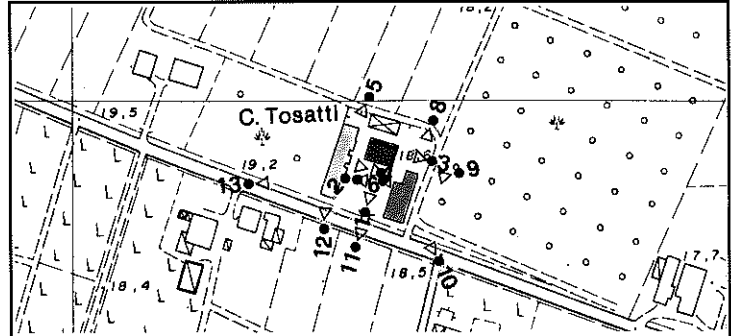
I.G.M. 1893

Scala 1:25.000



I.G.M. 1933

Scala 1:5.000



C.T.R. 1973 - 1986


● Punto di stazione per le riprese fotografiche



RIPRESA N. 1




RIPRESA N. 2



RIPRESA N. 3



RIPRESA N. 4




RIPRESA N. 5



RIPRESA N. 6




RIPRESA N. 7



RIPRESA N. 8



RIPRESA N. 9



RIPRESA N. 10





RIPRESA N. 11



RIPRESA N. 12



RIPRESA N. 13

**DATAZIONE E ANNOTAZIONI**

All' interno della corte si eleva il corpo di fabbrica padronale, in origine con altana e già documentato dal Boccabadati nel 1687, e l' elegante facciata a paraste bugnate. Da segnalare gli stucchi settecenteschi e la bella cappella del piano nobile posta trasversalmente alla loggia passante del pianterreno (*Fonte "Architetture a Mirandola e nella bassa Modenese Ediz. Cassa di Risparmio di Mirandola)*

**TIPOLOGIA**

Insediamiento agricolo a corte chiusa con muro di recinzione e torre colombaia

**STATO DI CONSERVAZIONE**

Cattivo

**INDIRIZZI E PRESCRIZIONI PER IL RECUPERO**

DENOMINAZIONE

UBICAZIONE

Via Provinciale

USO ORIGINARIO

Abitazione agricola / deposito / forno

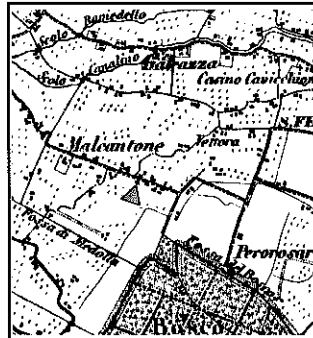
CARTOGRAFIA STORICA - INQUADRAMENTO TERRITORIALE

Scala 1:28.800



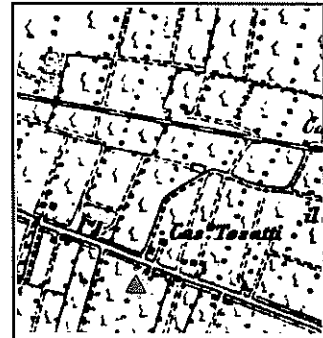
Carta del Carandini 1821-1828

Scala 1:85.400



Carta Austriaca 1849

Scala 1:25.000



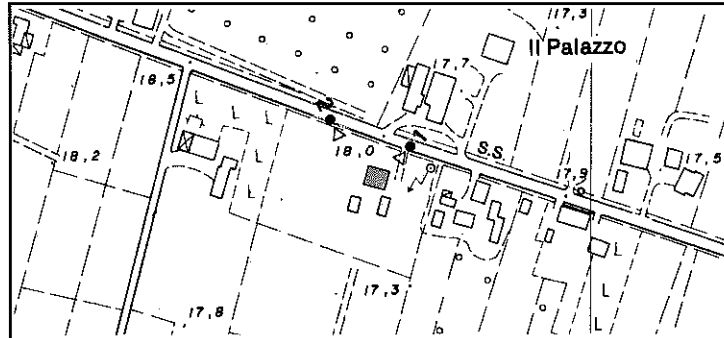
I.G.M. 1893

Scala 1:25.000




I.G.M. 1933

Scala 1:5.000



C.T.R. 1973 - 1986

● Punto di stazione per le riprese fotografiche



RIPRESA N. 1



RIPRESA N. 2

**DATAZIONE**

XIX // Prima metà ??

**TIPOLOGIA**

Insediamiento agricolo a corpi separati con disposizione a "C"

**STATO DI CONSERVAZIONE**

Discreto

**INDIRIZZI E PRESCRIZIONI PER IL RECUPERO**

**DENOMINAZIONE**

Il Palazzo / Casino Tosatti

**UBICAZIONE**


Via Provinciale

**USO ORIGINARIO**

Residenza padronale

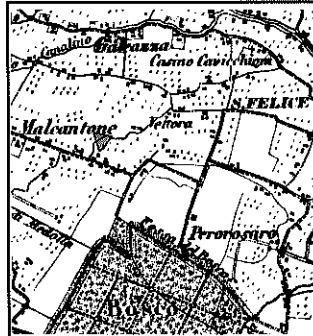
**CARTOGRAFIA STORICA - INQUADRAMENTO TERRITORIALE**

Scala 1:28.800



Carta del Carandini 1821-1828

Scala 1:86.400



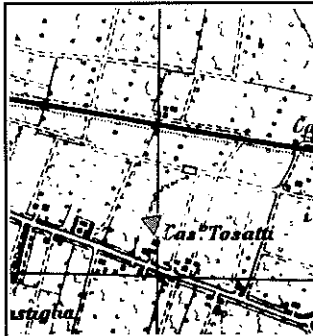
Carta Austriaca 1849

Scala 1:25.000



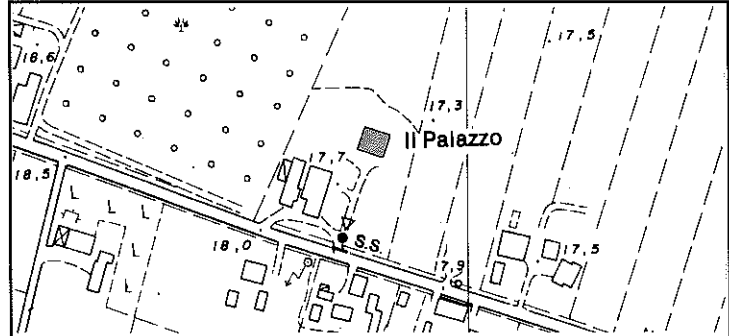
I.G.M. 1893

Scala 1:25.000



I.G.M. 1933

Scala 1:5.000



C.T.R. 1973 - 1986

● Punto di stazione per le riprese fotografiche



RIPRESA N. 1

**DATAZIONE**

XIX // Prima metà ??

**TIPOLOGIA**

Casa padronale con vestigia di parco giardino

**STATO DI CONSERVAZIONE**

Buono

**INDIRIZZI E PRESCRIZIONI PER IL RECUPERO**

**DENOMINAZIONE**

Casino Tosatti

**UBICAZIONE**

Via Provinciale

**USO ORIGINARIO**

Abitazione agricola - deposito / fienile - stalla / basso servizio

**CARTOGRAFIA STORICA - INQUADRAMENTO TERRITORIALE**

Scala 1:26.800



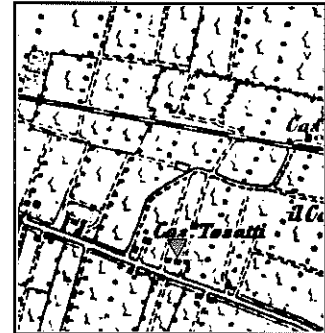
Carta del Carandini 1821-1828

Scala 1:86.400



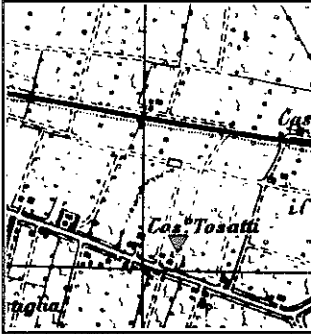
Carta Austriaca 1849

Scala 1:25.000



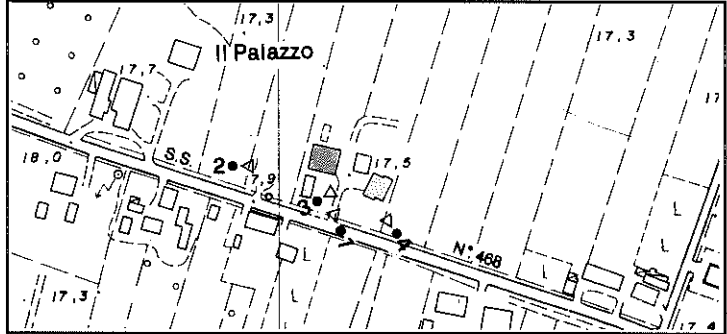
I.G.M. 1893

Scala 1:25.000




I.G.M. 1933

Scala 1:5.000



C.T.R. 1973 - 1986

● Punto di stazione per le riprese fotografiche



RIPRESA N. 1



RIPRESA N. 2



RIPRESA N. 3



RIPRESA N. 4



**DATAZIONE**

XIX // Prima metà??

**TIPOLOGIA**

Insediamiento agricolo a corte aperta

**STATO DI CONSERVAZIONE**

Discreto

**INDIRIZZI E PRESCRIZIONI PER IL RECUPERO**

**DENOMINAZIONE**

Fondo Mecara di Sotto

**UBICAZIONE**

Via Provinciale

**USO ORIGINARIO**

Abitazione agricola / stalla - fienile / basso servizio

**CARTOGRAFIA STORICA - INQUADRAMENTO TERRITORIALE**

Scala 1:28.800



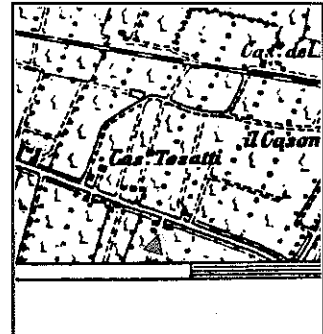
Carta del Carandini 1821-1828

Scala 1:86.400



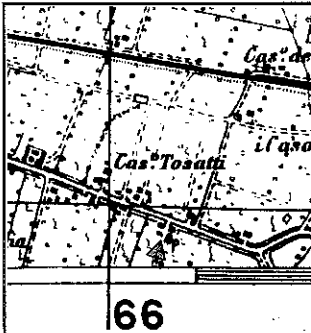
Carta Austriaca 1849

Scala 1:25.000



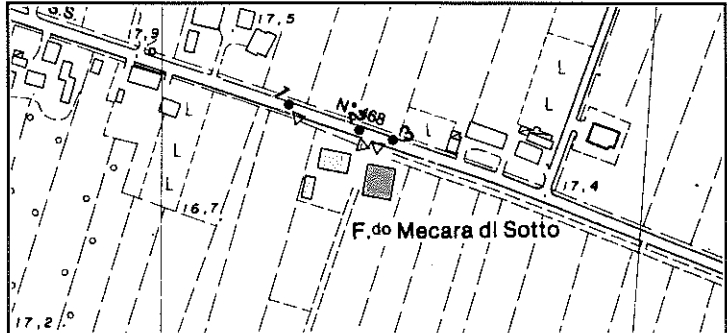
I.G.M. 1893

Scala 1:25.000



I.G.M. 1933

Scala 1:5.000




C.T.R. 1973 - 1986


● Punto di stazione per le riprese fotografiche



RIPRESA N. 1



RIPRESA N. 2



RIPRESA N. 3

**DATAZIONE**

XIX // Prima metà ??

**TIPOLOGIA**

Insediamiento agricolo a corpi separati con disposizione a "C"

**STATO DI CONSERVAZIONE**

Cattivo

**INDIRIZZI E PRESCRIZIONI PER IL RECUPERO**

**DENOMINAZIONE**

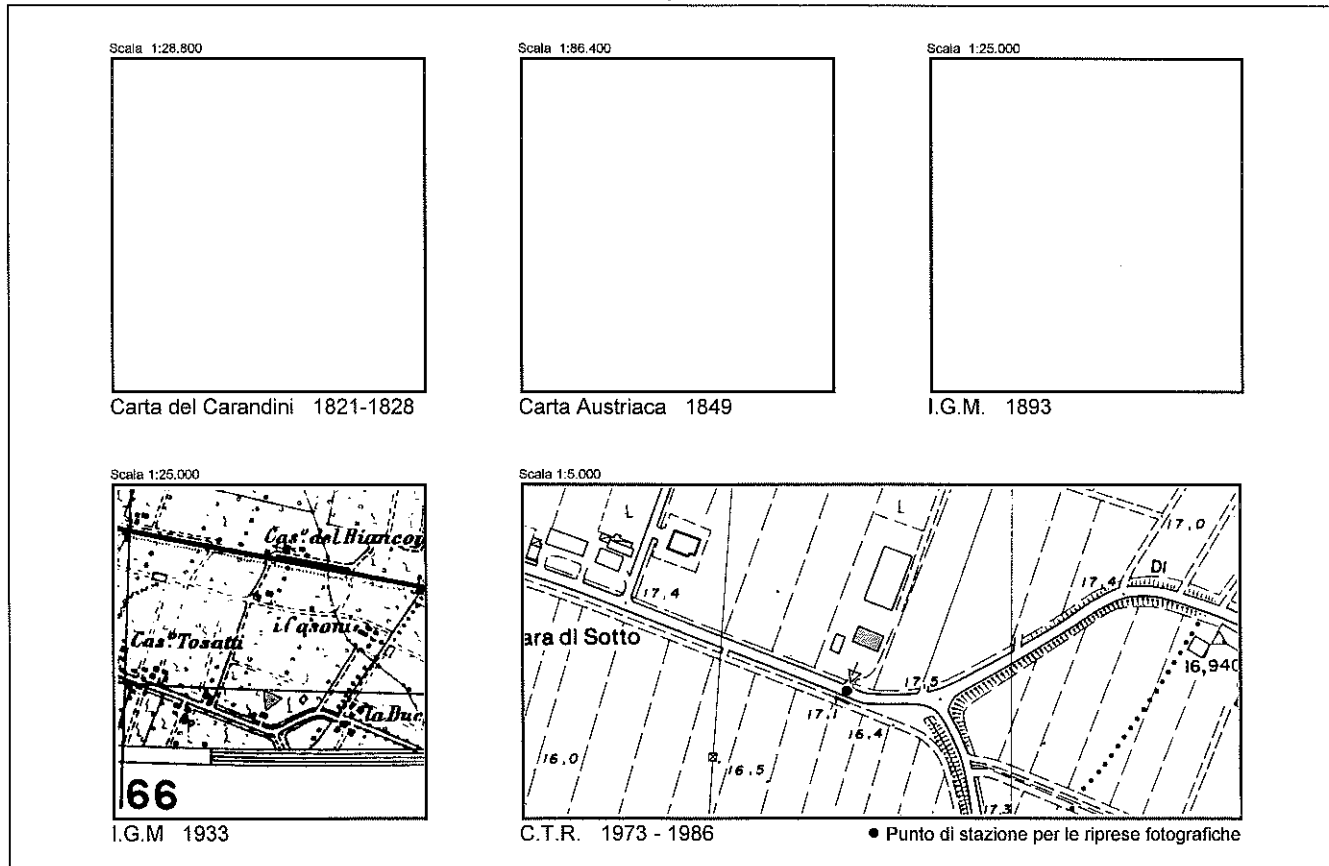
**UBICAZIONE**

Via Provinciale

**USO ORIGINARIO**

Abitazione agricola / stalla - fienile

**CARTOGRAFIA STORICA - INQUADRAMENTO TERRITORIALE**



RIPRESA N. 1

**DATAZIONE**

XX // Prima metà

**TIPOLOGIA**

Insedimento agricolo semplice a corpi giustapposti con prospetti allineati. Abitazione e rustico con altezze leggermente diverse

**STATO DI CONSERVAZIONE**

Buono

**INDIRIZZI E PRESCRIZIONI PER IL RECUPERO**

**DENOMINAZIONE**

Fondo Casone / I Casoni / Il Casone

**UBICAZIONE**

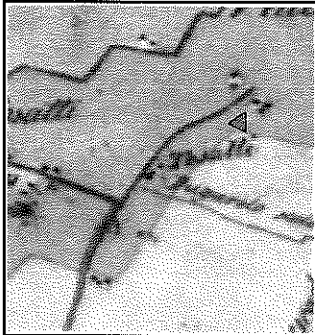
Via Provinciale (interno)

**USO ORIGINARIO**

Abitazione agricola / stalla - fienile / basso servizio

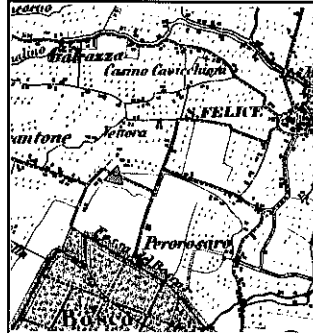
**CARTOGRAFIA STORICA - INQUADRAMENTO TERRITORIALE**

Scala 1:26.800



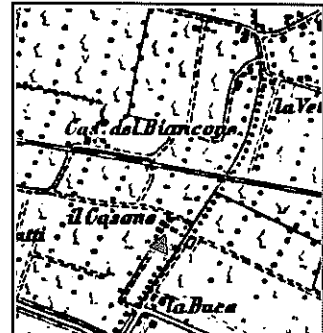
Carta del Carandini 1821-1828

Scala 1:86.400



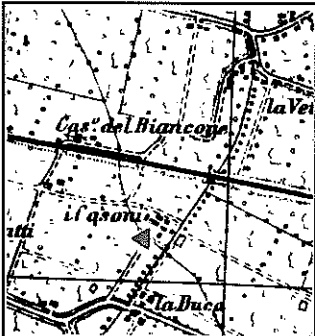
Carta Austriaca 1849

Scala 1:25.000



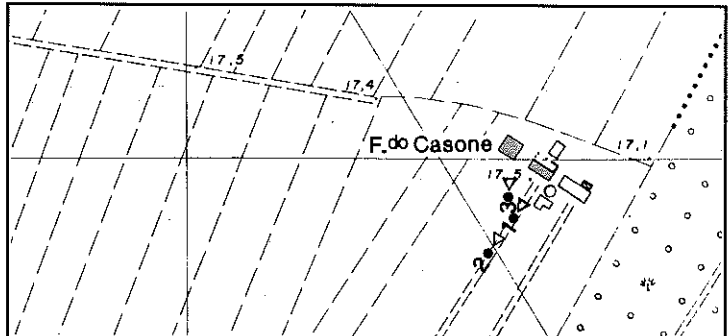
I.G.M. 1893

Scala 1:25.000



I.G.M. 1933

Scala 1:5.000



C.T.R. 1973 - 1986

● Punto di stazione per le riprese fotografiche



RIPRESA N. 1



RIPRESA N. 2



RIPRESA N. 3

**DATAZIONE**

XIX // Prima metà ??

**TIPOLOGIA**

Insediamiento agricolo a corpi separati con disposizione in linea

**STATO DI CONSERVAZIONE**

Buono

**INDIRIZZI E PRESCRIZIONI PER IL RECUPERO**

**DENOMINAZIONE**

Casa Maini


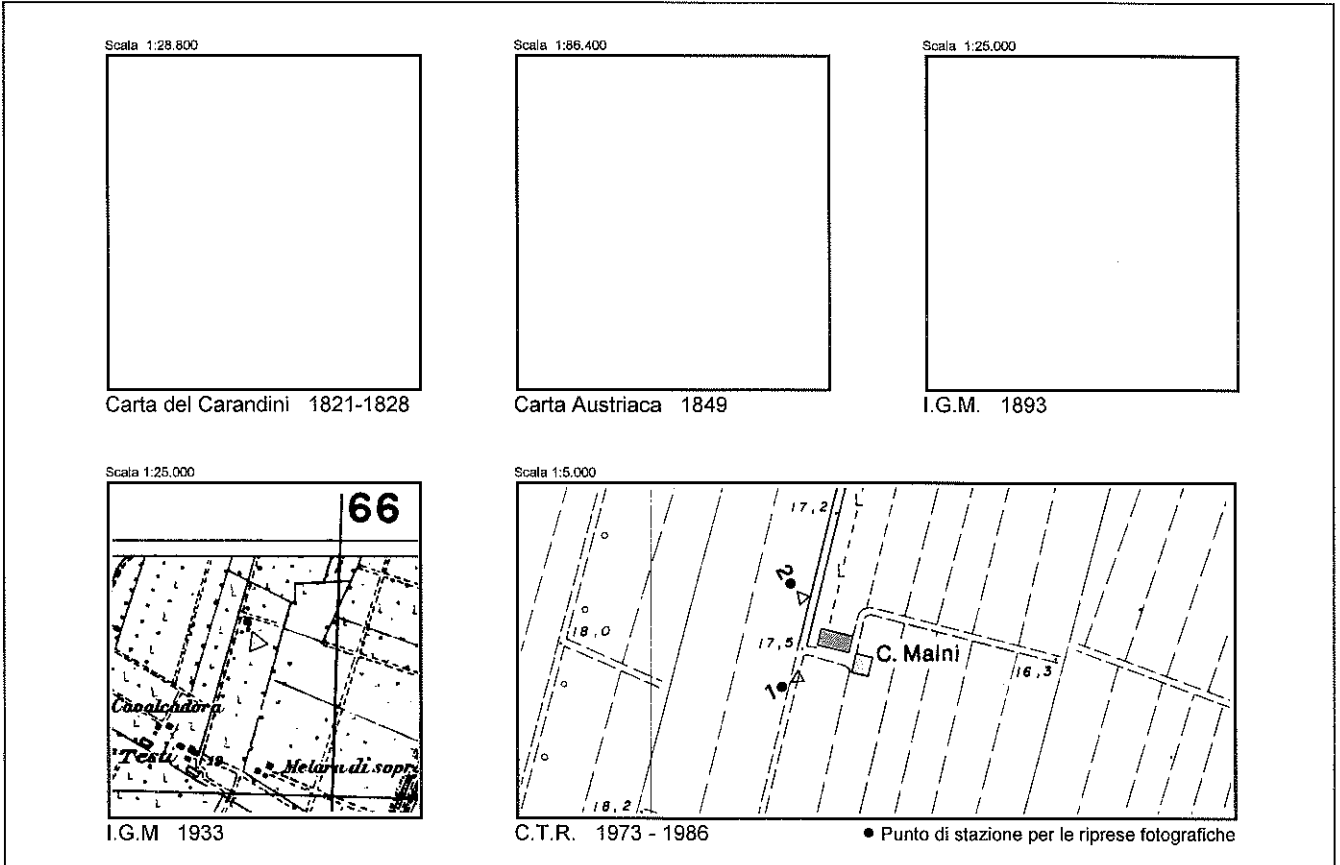
**UBICAZIONE**

Via Provinciale (interno)

**USO ORIGINARIO**

Abitazione agricola - stalla - fienile / basso servizio

**CARTOGRAFIA STORICA - INQUADRAMENTO TERRITORIALE**



RIPRESA N. 1





RIPRESA N. 2

**DATAZIONE**

XX // Prima metà

**TIPOLOGIA**

Insedimento agricolo semplice a corpi giustapposti con prospetti allineati e cresta frangifuoco

**STATO DI CONSERVAZIONE**

Discreto

**INDIRIZZI E PRESCRIZIONI PER IL RECUPERO**

**DENOMINAZIONE**

[Empty box for denomination]

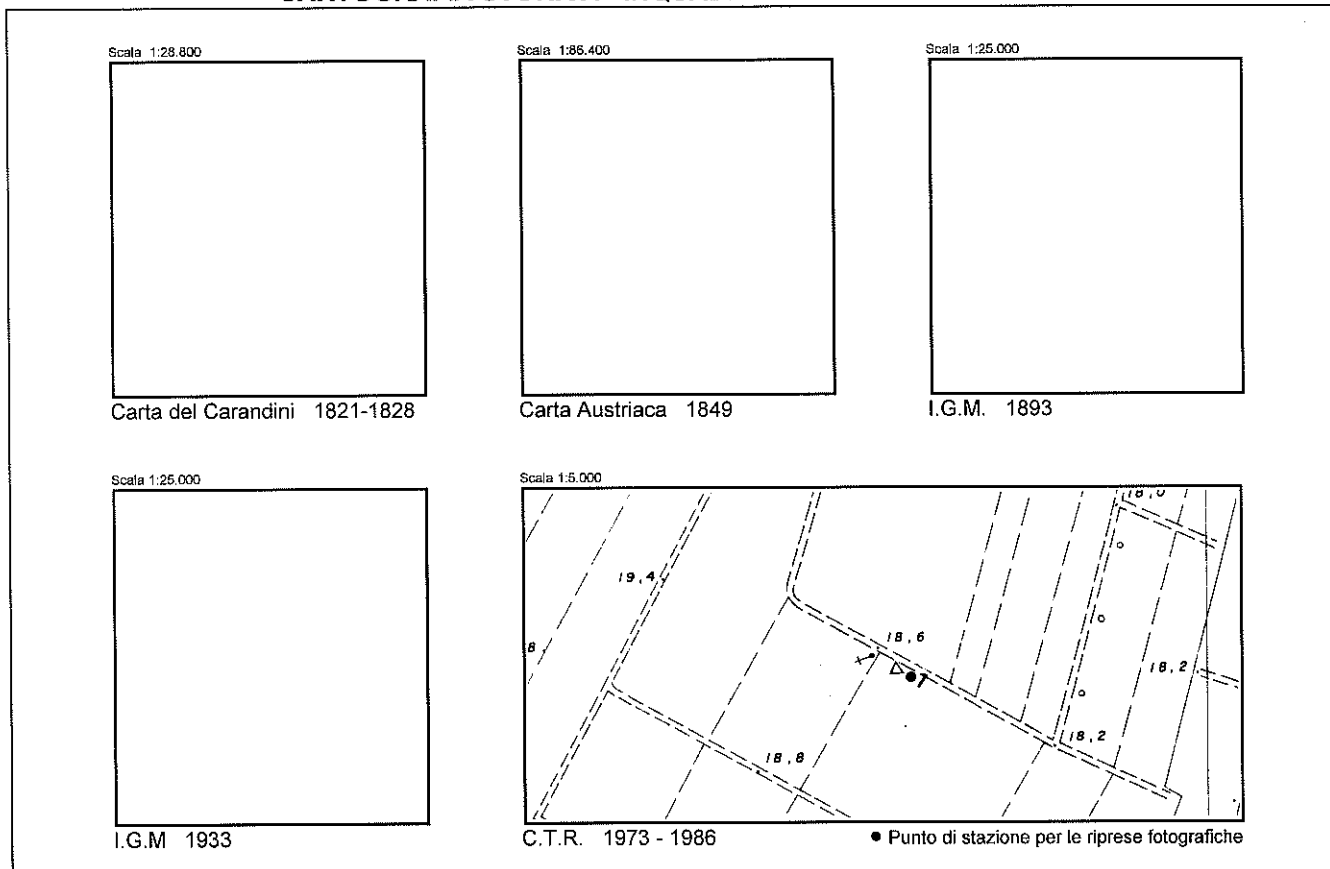
**UBICAZIONE**

Via Postale Sud (interno)

**USO ORIGINARIO**

Cippo in commemorazione dei caduti per la Resistenza

**CARTOGRAFIA STORICA - INQUADRAMENTO TERRITORIALE**



RIPRESA N. 1

**DATAZIONE**

XX // Seconda metà

**TIPOLOGIA****STATO DI CONSERVAZIONE**

Buono

**INDIRIZZI E PRESCRIZIONI PER IL RECUPERO**

Ne é vietata la demolizione. Può essere traslato se di ostacolo alla realizzazione di opere pubbliche

**DENOMINAZIONE**

Fondo Cavalcadora / Cavalcadora

**UBICAZIONE**


Via Postale Sud (interno)

**USO ORIGINARIO**

Abitazione agricola / stalla - fienile

**CARTOGRAFIA STORICA - INQUADRAMENTO TERRITORIALE**

Scala 1:28.800



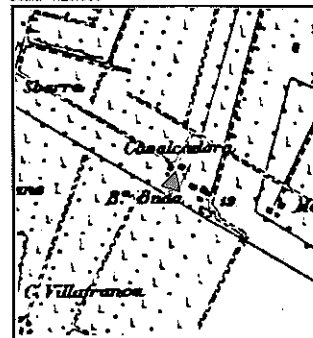
Carta del Carandini 1821-1828

Scala 1:86.400



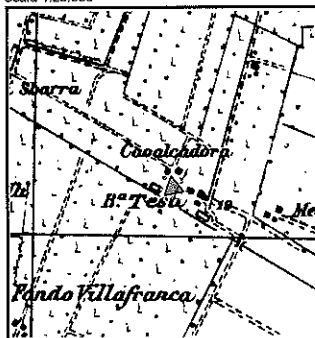
Carta Austriaca 1849

Scala 1:25.000



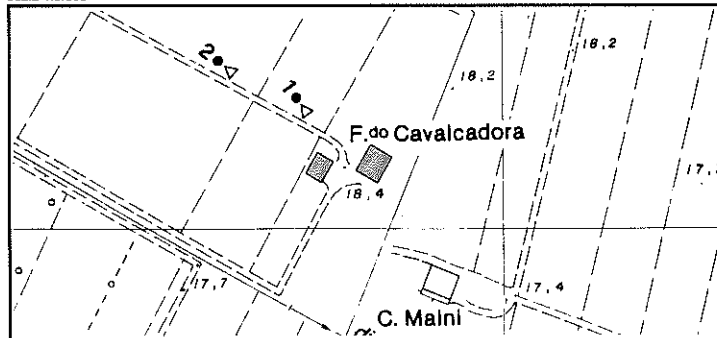
I.G.M. 1893

Scala 1:25.000



I.G.M. 1933

Scala 1:5.000




C.T.R. 1973 - 1986

● Punto di stazione per le riprese fotografiche



RIPRESA N. 1



RIPRESA N. 2

**DATAZIONE**

XIX // Prima metà

**TIPOLOGIA**

Insediamiento agricolo a corpi separati disposti a "L" con fienile porticato a pianta quadrata e copertura complessa

**STATO DI CONSERVAZIONE**

Discreto

**INDIRIZZI E PRESCRIZIONI PER IL RECUPERO**

**DENOMINAZIONE**

Fondo La Sbarra Vecchia / La Sbarra

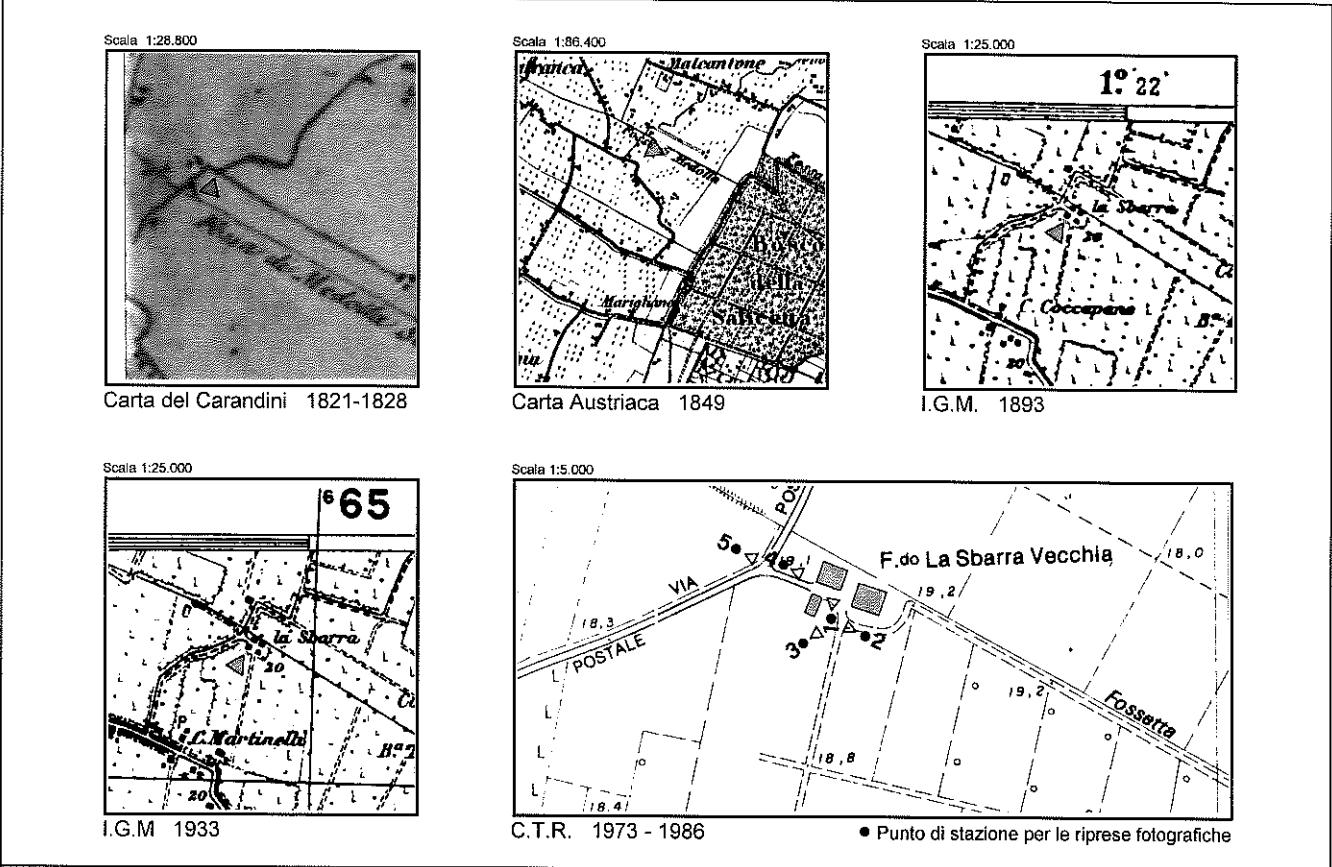
**UBICAZIONE**

Via Postale Sud

**USO ORIGINARIO**

Abitazione agricola / stalla - fienile - deposito / fienile - deposito

**CARTOGRAFIA STORICA - INQUADRAMENTO TERRITORIALE**



RIPRESA N. 1




RIPRESA N. 2



RIPRESA N. 3



RIPRESA N. 4



RIPRESA N. 5

**DATAZIONE**

XIX // Prima metà??

**TIPOLOGIA**

Insediamiento agricolo a corpi separati con disposizione a "L"

**STATO DI CONSERVAZIONE**

Buono

**INDIRIZZI E PRESCRIZIONI PER IL RECUPERO**



**DENOMINAZIONE**

Casino di S. Giuseppe ??

**UBICAZIONE**

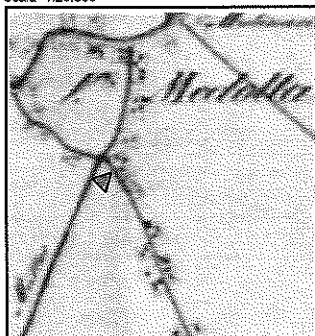
Via Romana

**USO ORIGINARIO**

Abitazione agricola

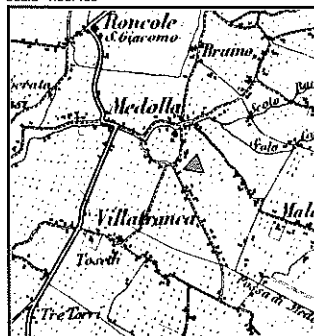
**CARTOGRAFIA STORICA - INQUADRAMENTO TERRITORIALE**

Scala 1:28.800



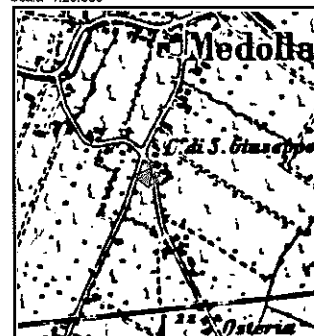
Carta del Carandini 1821-1828

Scala 1:86.400



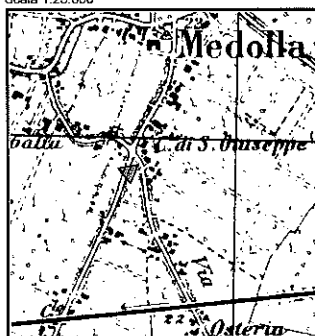
Carta Austriaca 1849

Scala 1:25.000



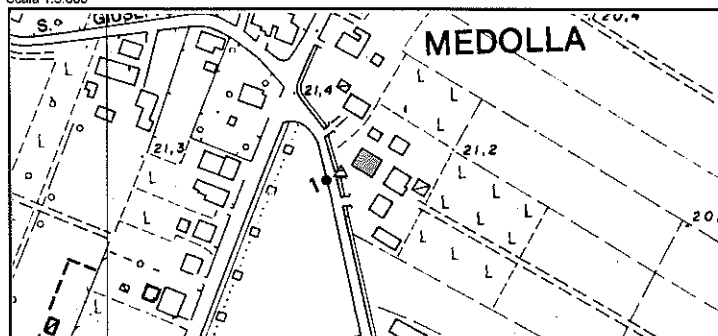
I.G.M. 1893

Scala 1:25.000



I.G.M. 1933

Scala 1:5.000



C.T.R. 1973 - 1986

● Punto di stazione per le riprese fotografiche



RIPRESA N. 1

**DATAZIONE**

XIX // Prima metà ??

**TIPOLOGIA**

Elemento di insediamento agricolo con disposizione in linea in ambito periurbano

**STATO DI CONSERVAZIONE**

Buono

**INDIRIZZI E PRESCRIZIONI PER IL RECUPERO**

DENOMINAZIONE

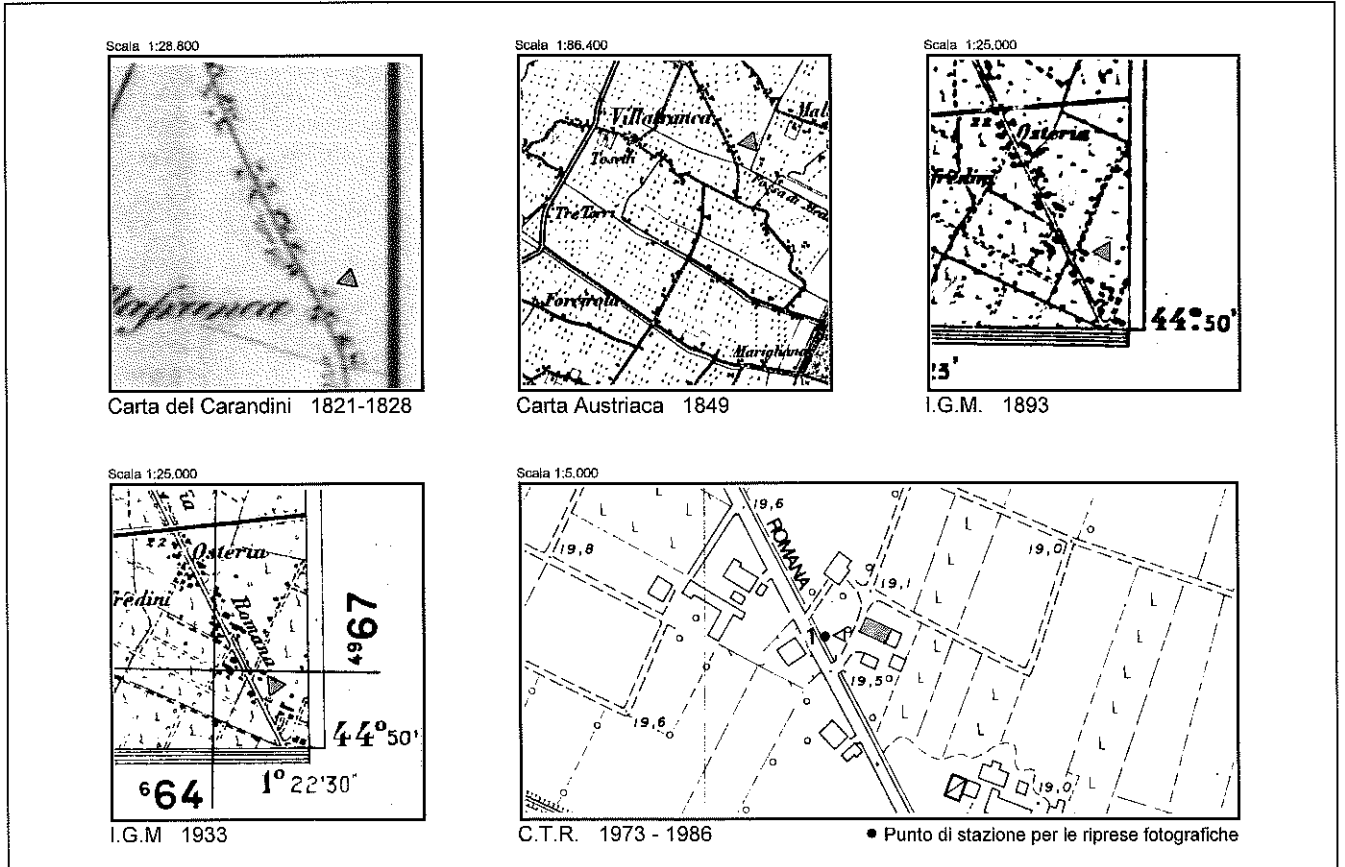
UBICAZIONE

Via Romana

USO ORIGINARIO

Abitazione agricola - stalla - fienile - cantina - deposito

CARTOGRAFIA STORICA - INQUADRAMENTO TERRITORIALE



RIPRESA N. 1

**DATAZIONE**

XIX // Prima metà ??

**TIPOLOGIA**

Insedimento agricolo semplice a corpi giustapposti con prospetti allineati e porta morta

**STATO DI CONSERVAZIONE**

Buono

**INDIRIZZI E PRESCRIZIONI PER IL RECUPERO**

**DENOMINAZIONE**

Casa Malagoli

**UBICAZIONE**


Via Romana

**USO ORIGINARIO**

Abitazione agricola / fienile / basso servizio


**CARTOGRAFIA STORICA - INQUADRAMENTO TERRITORIALE**

Scala 1:28.600



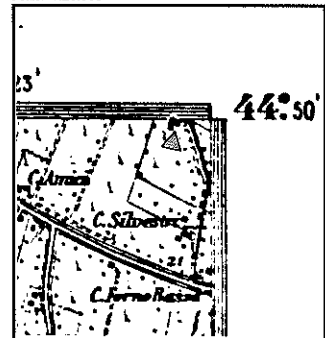
Carta del Carandini 1821-1828

Scala 1:86.400



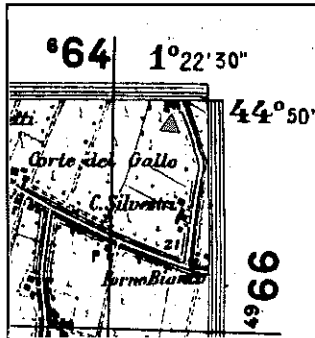
Carta Austriaca 1849

Scala 1:25.000



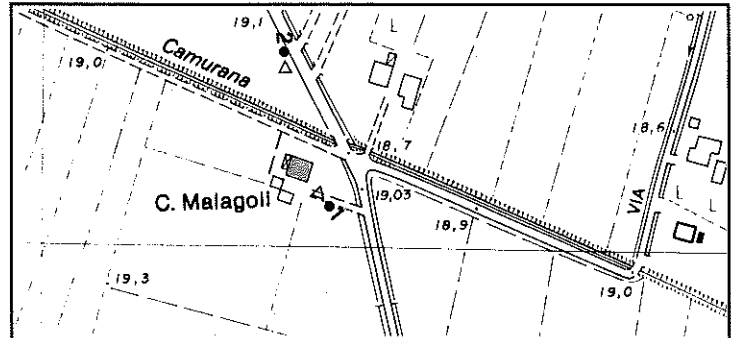
I.G.M. 1893

Scala 1:25.000




I.G.M. 1933

Scala 1:5.000



C.T.R. 1973 - 1986

● Punto di stazione per le riprese fotografiche



RIPRESA N. 1



RIPRESA N. 2

**DATAZIONE**

XIX // Seconda metà

**TIPOLOGIA**

Insediamiento agricolo a corpi separati con disposizione a "L"

**STATO DI CONSERVAZIONE**

Discreto

**INDIRIZZI E PRESCRIZIONI PER IL RECUPERO**

DENOMINAZIONE

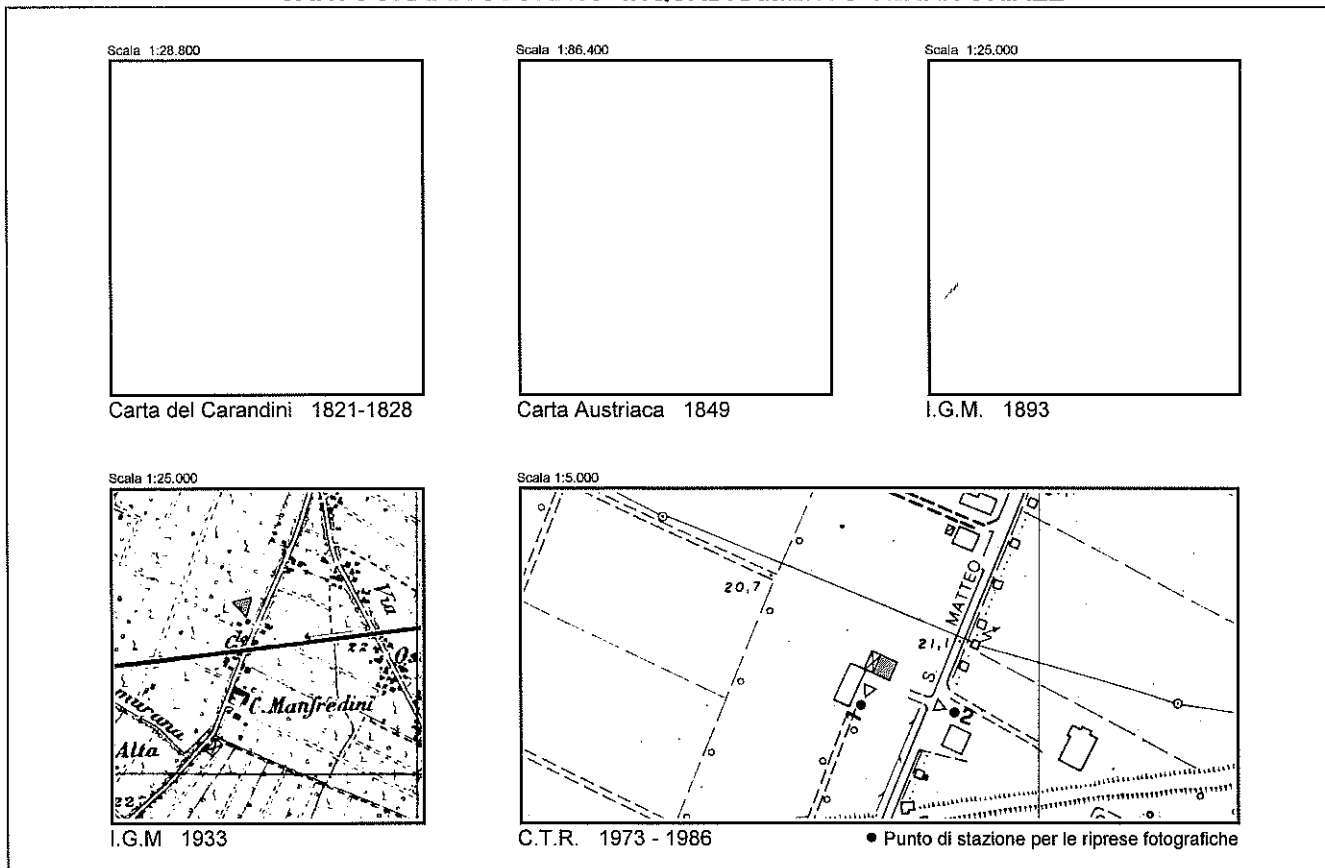
UBICAZIONE

Via S. Matteo


USO ORIGINARIO

Abitazione agricola / barchessa - forno

CARTOGRAFIA STORICA - INQUADRAMENTO TERRITORIALE



RIPRESA N. 1



RIPRESA N. 2

**DATAZIONE**

XX // Prima metà

**TIPOLOGIA**

Insediamiento agricolo a corpi separati con disposizione a "L"

**STATO DI CONSERVAZIONE**

Buono

**INDIRIZZI E PRESCRIZIONI PER IL RECUPERO**



**DENOMINAZIONE**

Casa Manfredini

**UBICAZIONE**

Via S. Matteo

**USO ORIGINARIO**

Abitazione agricola / fienile / basso servizio


**CARTOGRAFIA STORICA - INQUADRAMENTO TERRITORIALE**

Scala 1:28.800



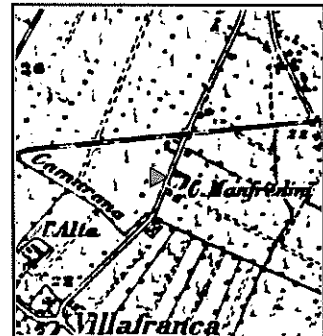
Carta del Carandini 1821-1828

Scala 1:86.400



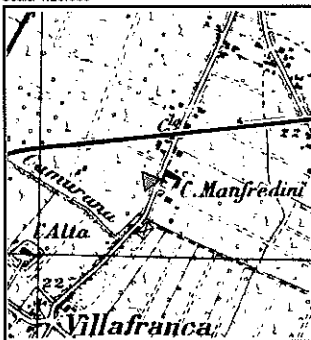
Carta Austriaca 1849

Scala 1:25.000



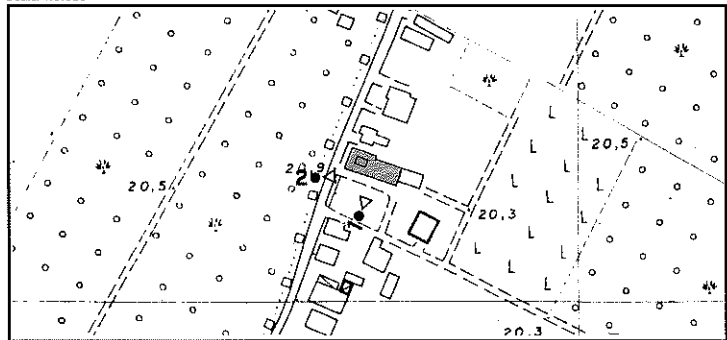
I.G.M. 1893

Scala 1:25.000



I.G.M. 1933

Scala 1:5.000



C.T.R. 1973 - 1986

● Punto di stazione per le riprese fotografiche



RIPRESA N. 1



RIPRESA N. 2

**DATAZIONE**

XIX // Seconda metà

**TIPOLOGIA**

Insediamiento agricolo a corpi separati con disposizione in linea

**STATO DI CONSERVAZIONE**

Discreto

**INDIRIZZI E PRESCRIZIONI PER IL RECUPERO**

**DENOMINAZIONE**

Cimitero di Villafranca

**UBICAZIONE**


Via S. Matteo

**USO ORIGINARIO**

Cimitero


**CARTOGRAFIA STORICA - INQUADRAMENTO TERRITORIALE**

Scala 1:28.800



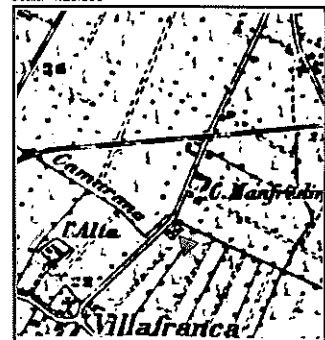
Carta del Carandini 1821-1828

Scala 1:86.400



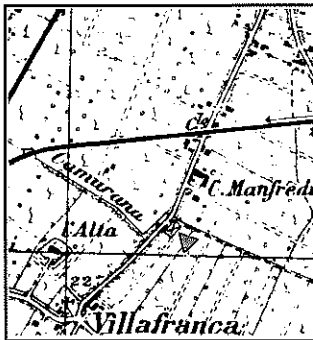
Carta Austriaca 1849

Scala 1:25.000



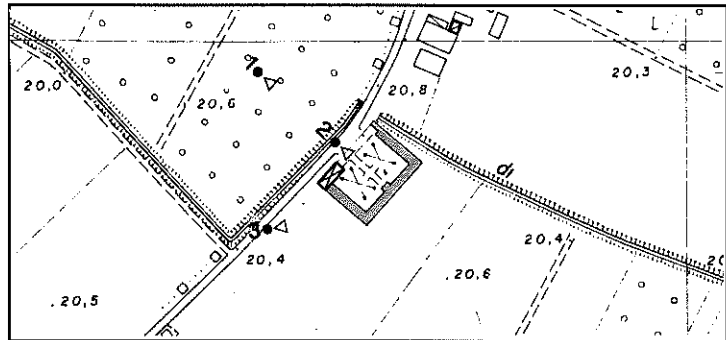
I.G.M. 1893

Scala 1:25.000



I.G.M. 1933

Scala 1:5.000



C.T.R. 1973 - 1986


● Punto di stazione per le riprese fotografiche



RIPRESA N. 1



RIPRESA N. 2



RIPRESA N. 3

**DATAZIONE**

XIX // Seconda metà

**TIPOLOGIA**

**STATO DI CONSERVAZIONE**

Buono

**INDIRIZZI E PRESCRIZIONI PER IL RECUPERO**

**DENOMINAZIONE**

Casa Faglioni / La Colombara / Tosatti

**UBICAZIONE**

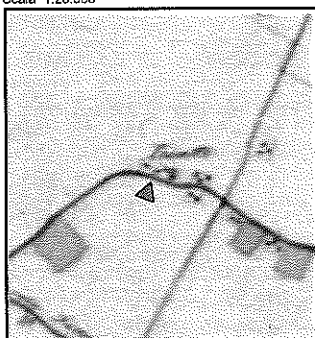
Viazzolo Tossetti

**USO ORIGINARIO**

Abitazione agricola / Abitazione agricola - fienile - stalla - deposito /  
fienile - deposito

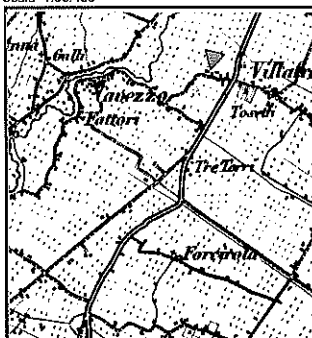
**CARTOGRAFIA STORICA - INQUADRAMENTO TERRITORIALE**

Scala 1:28.800



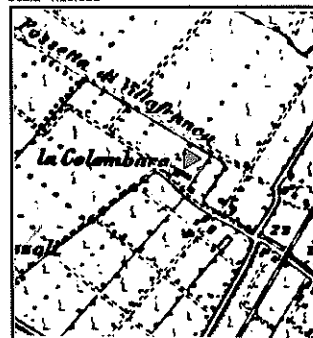
Carta del Carandini 1821-1828

Scala 1:86.400



Carta Austriaca 1849

Scala 1:25.000



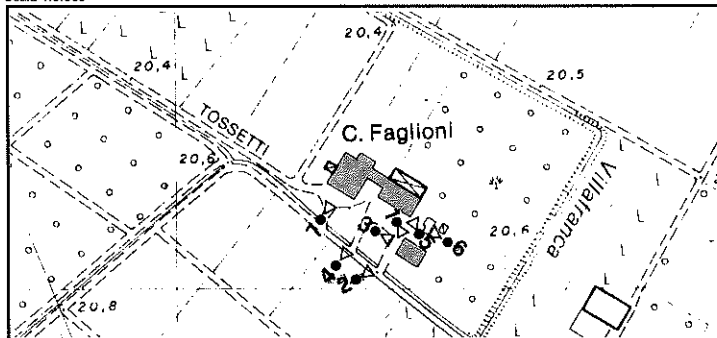
I.G.M. 1893

Scala 1:25.000




I.G.M. 1933

Scala 1:5.000



C.T.R. 1973 - 1986


● Punto di stazione per le riprese fotografiche



RIPRESA N. 1



RIPRESA N. 2



RIPRESA N. 3



RIPRESA N. 4



RIPRESA N. 5



RIPRESA N. 6



RIPRESA N. 7

**DATAZIONE**

XIX // Prima metà??

**TIPOLOGIA**

Insedimento agricolo complesso a corpi separati disposti a "L" con: -casa a pianta quadrata e copertura a quattro falde formata da elementi giustapposti, - fienile porticato

**STATO DI CONSERVAZIONE**

Discreto

**INDIRIZZI E PRESCRIZIONI PER IL RECUPERO**



DENOMINAZIONE

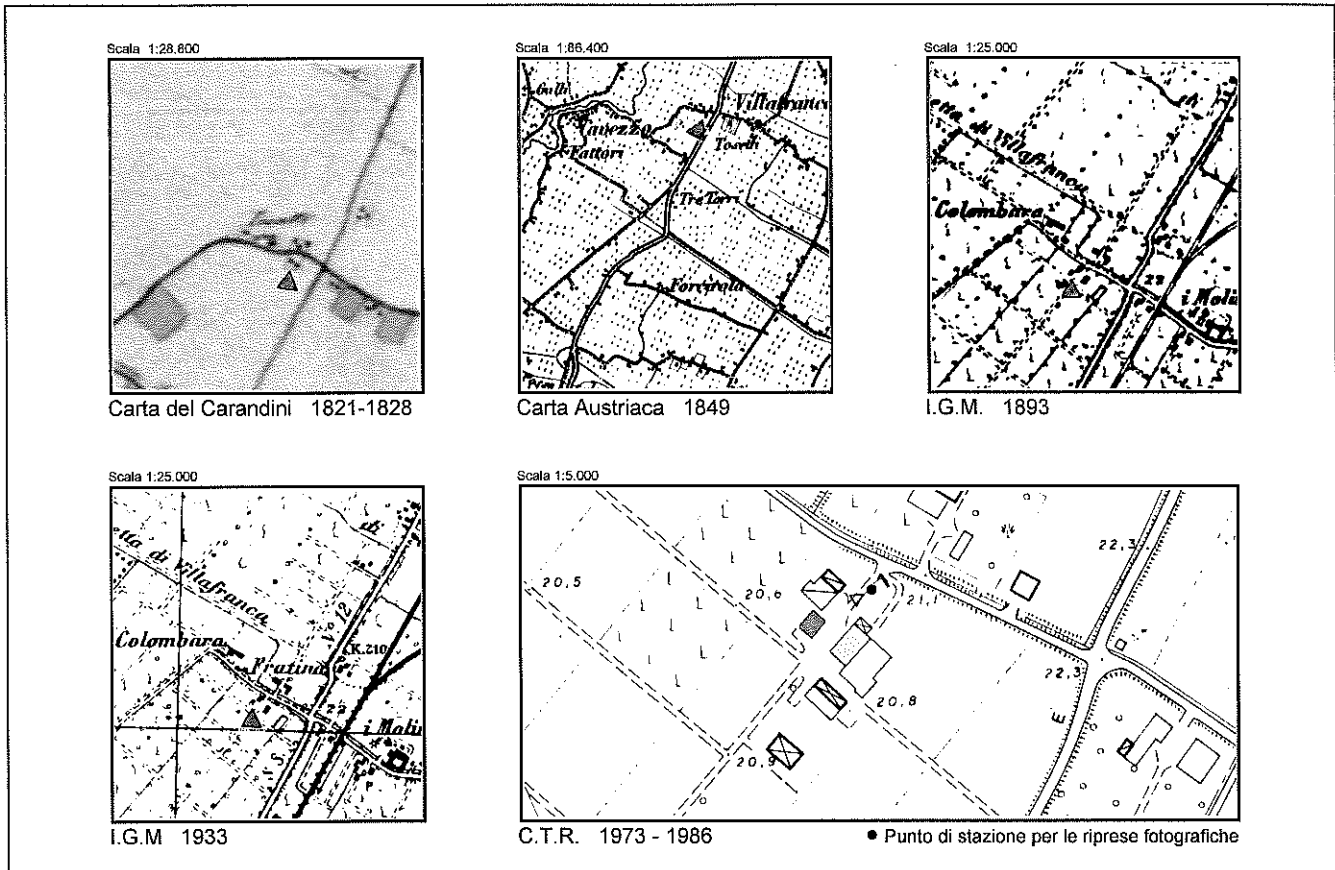
UBICAZIONE

Viazzolo Tossetti

USO ORIGINARIO

Abitazione agricola / stalla - fienile - deposito


CARTOGRAFIA STORICA - INQUADRAMENTO TERRITORIALE



RIPRESA N. 1



RIPRESA N. 2



RIPRESA N. 3



RIPRESA N. 4

**DATAZIONE**

XIX // Seconda metà ??

**TIPOLOGIA**

Insedimento agricolo a corpi separati con disposizione ad "L"

**STATO DI CONSERVAZIONE**

Buono

**INDIRIZZI E PRESCRIZIONI PER IL RECUPERO**

DENOMINAZIONE

UBICAZIONE

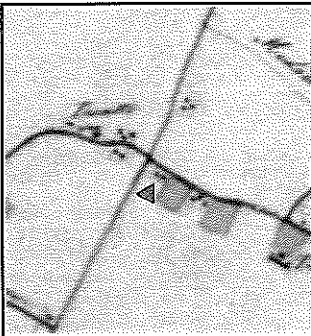
Via Villafranca

USO ORIGINARIO

Abitazione agricola (n.3) / fienile - stalla - abitazione salariati

CARTOGRAFIA STORICA - INQUADRAMENTO TERRITORIALE

Scala 1:28.800



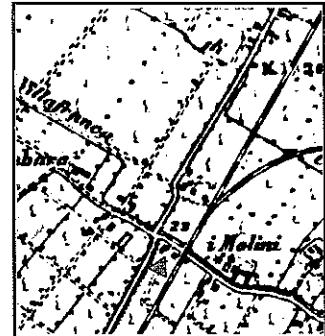
Carta del Carandini 1821-1828

Scala 1:86.400



Carta Austriaca 1849

Scala 1:25.000



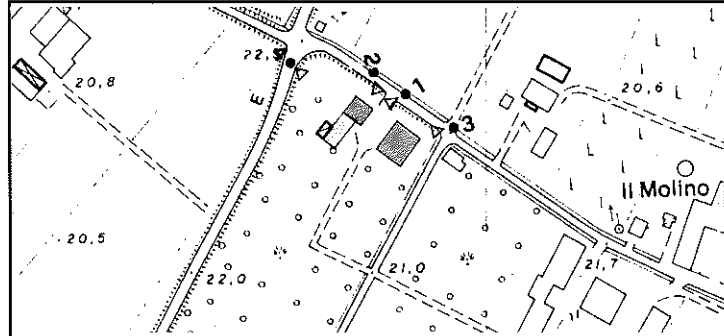
I.G.M. 1893

Scala 1:25.000



I.G.M. 1933

Scala 1:5.000



C.T.R. 1973 - 1986

● Punto di stazione per le riprese fotografiche




RIPRESA N. 1



RIPRESA N. 2



RIPRESA N. 3



RIPRESA N. 4

**DATAZIONE**

XIX // Prima metà??

**TIPOLOGIA**

Insedimento agricolo complesso composto da tre abitazioni giustapposte con altezze diverse e da fienile-stalla con un terzo del volume destinato ad abitazione per salariati, prospetti allineati e cresta frangifuoco

**STATO DI CONSERVAZIONE**

Discreto

**INDIRIZZI E PRESCRIZIONI PER IL RECUPERO**

DENOMINAZIONE

[Empty box for Denomination]

UBICAZIONE


Via Villafranca

USO ORIGINARIO

Abitazioni agricole / fienile - stalla - deposito

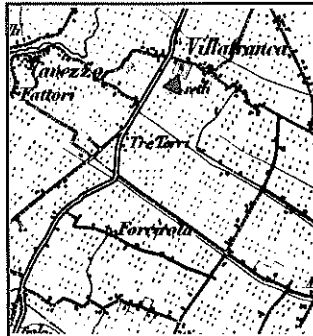
CARTOGRAFIA STORICA - INQUADRAMENTO TERRITORIALE

Scala 1:28.600



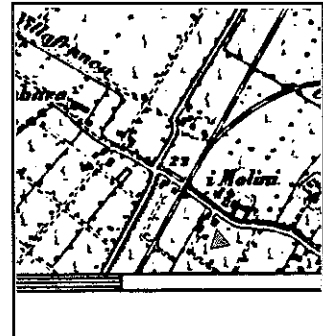
Carta del Carandini 1821-1828

Scala 1:86.400



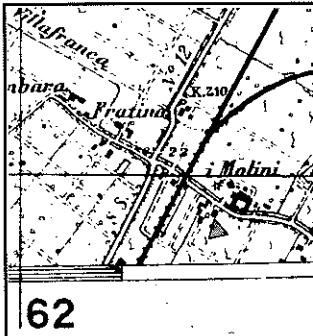
Carta Austriaca 1849

Scala 1:25.000



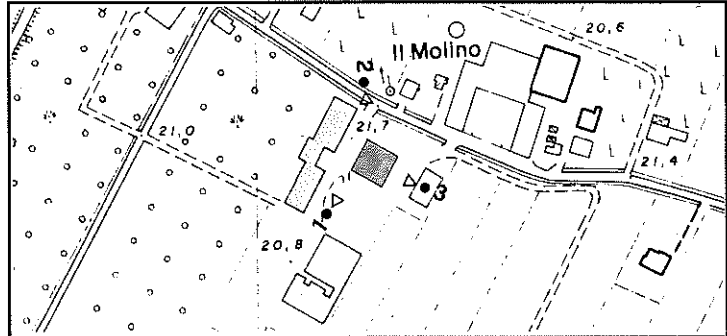
I.G.M. 1893

Scala 1:25.000




I.G.M. 1933

Scala 1:5.000




C.T.R. 1973 - 1986

● Punto di stazione per le riprese fotografiche



RIPRESA N. 1



RIPRESA N. 2



RIPRESA N. 3

**DATAZIONE**

XIX // Seconda metà??

**TIPOLOGIA**

Abitazioni agricole a schiera e grande fienile porticato a pianta quadrata con tetto a quattro falde

**STATO DI CONSERVAZIONE**

Discreto

**INDIRIZZI E PRESCRIZIONI PER IL RECUPERO**



**DENOMINAZIONE**

Il Molino / I Molini

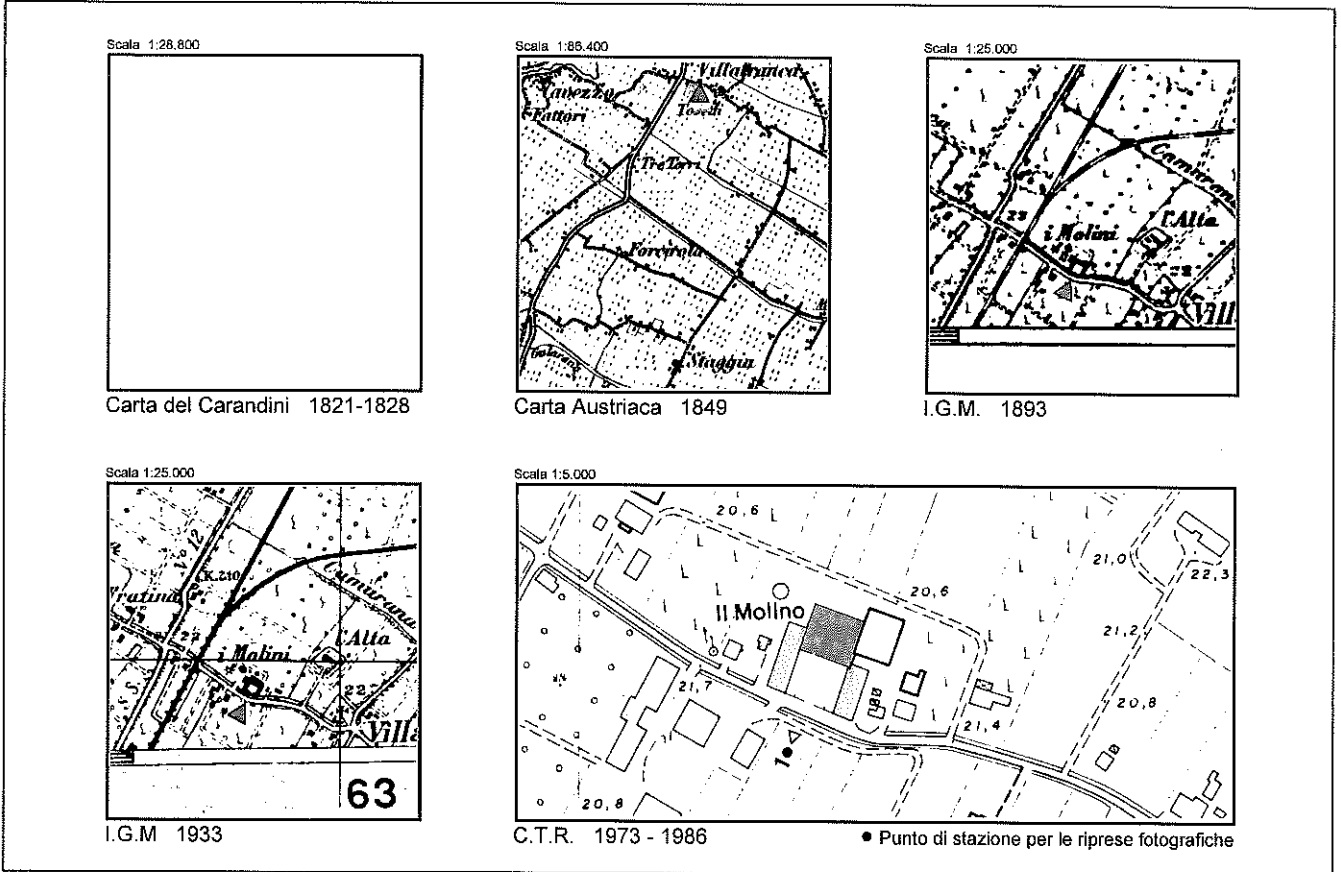
**UBICAZIONE**

Via Villafranca

**USO ORIGINARIO**

Molino - abitazioni addetti

**CARTOGRAFIA STORICA - INQUADRAMENTO TERRITORIALE**



RIPRESA N. 1

**DATAZIONE**

XIX // Seconda metà

**TIPOLOGIA**

Fabbricato con configurazione a "U" e portico sul lato maggiore fronte-strada

**STATO DI CONSERVAZIONE**

Buono

**INDIRIZZI E PRESCRIZIONI PER IL RECUPERO**

**DENOMINAZIONE**

L' Alta

**UBICAZIONE**


Via Villafranca

**USO ORIGINARIO**

Abitazione agricola - fienile - deposito

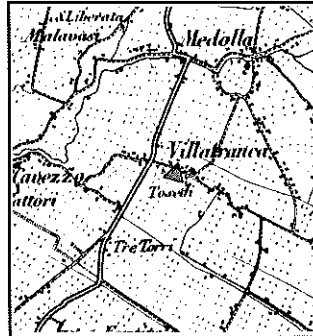
**CARTOGRAFIA STORICA - INQUADRAMENTO TERRITORIALE**

Scala 1:28.800



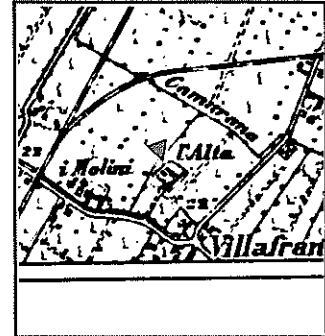
Carta del Carandini 1821-1828

Scala 1:85.400



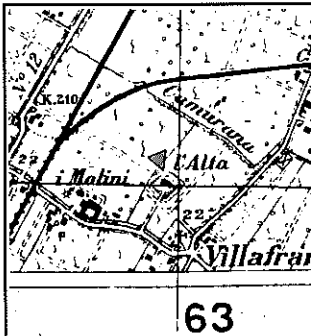
Carta Austriaca 1849

Scala 1:25.000



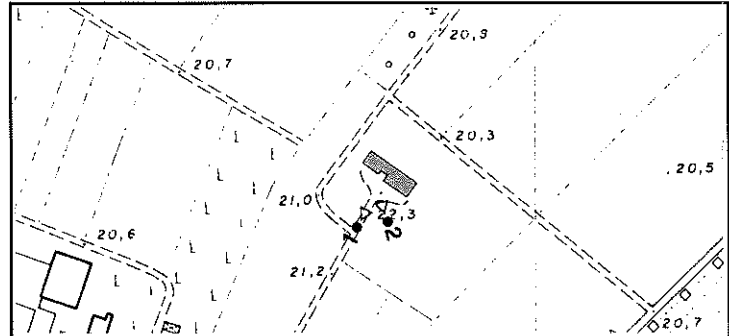
I.G.M. 1893

Scala 1:25.000



I.G.M. 1933

Scala 1:5.000



C.T.R. 1973 - 1986

● Punto di stazione per le riprese fotografiche



RIPRESA N. 1



RIPRESA N. 2

#### ANNOTAZIONI

Il lungo e basso edificio in mattoni è composto da più corpi edilizi contigui sia residenziali che di servizio. La tradizione vuole che sia sorto sui resti di un antico castello. In effetti il luogo è indicato, appunto, come L' Alta, e nelle mappe ottocentesche l' area, forse rilevata, mostra fabbricati circondati da un viottolo: la tipologia dell' insediamento confermerebbe quindi la presenza di un nucleo fortificato oggi scomparso (*Fonte "Le Case Le Pietre Le Storie" ed. Prov. di Modena*)

#### STATO DI CONSERVAZIONE

Buono

#### INDIRIZZI E PRESCRIZIONI PER IL RECUPERO

**DENOMINAZIONE**

Chiesa di Villafranca

**UBICAZIONE**


Via Villafranca incrocio con Via S. Matteo

**USO ORIGINARIO**

Chiesa

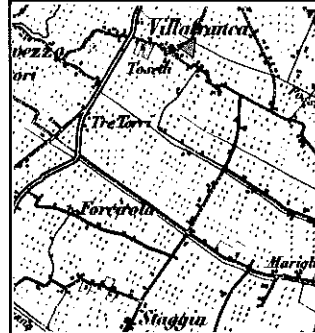
**CARTOGRAFIA STORICA - INQUADRAMENTO TERRITORIALE**

Scala 1:28.800



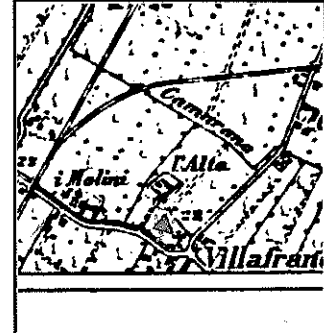
Carta del Carandini 1821-1828

Scala 1:86.400



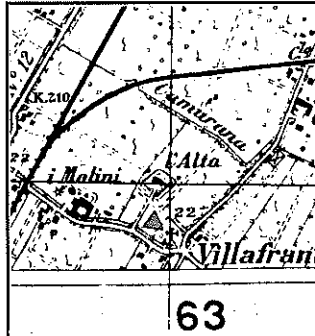
Carta Austriaca 1849

Scala 1:25.000



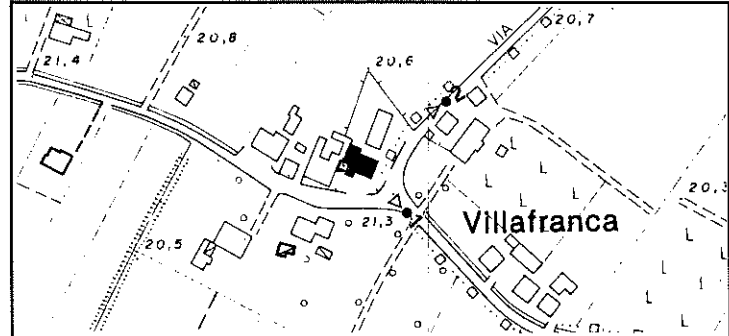
I.G.M. 1893

Scala 1:25.000



I.G.M. 1933

Scala 1:5.000



C.T.R. 1973 - 1986

● Punto di stazione per le riprese fotografiche



RIPRESA N. 1



RIPRESA N. 2

**DATAZIONE**

XIX // Prima metà ??

**TIPOLOGIA**

**STATO DI CONSERVAZIONE**

Buono

**INDIRIZZI E PRESCRIZIONI PER IL RECUPERO**

**DENOMINAZIONE**

Villa Abboretti / Villa Marigliani

**UBICAZIONE**


Via Villafranca

**USO ORIGINARIO**

Villa / Abitazione agricola - fienile - stalla

**CARTOGRAFIA STORICA - INQUADRAMENTO TERRITORIALE**

Scala 1:28.800



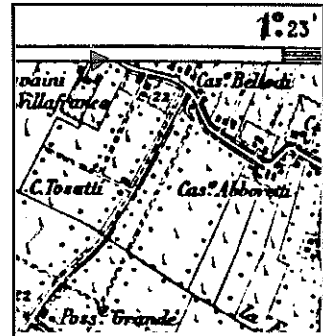
Carta del Carandini 1821-1828

Scala 1:85.400



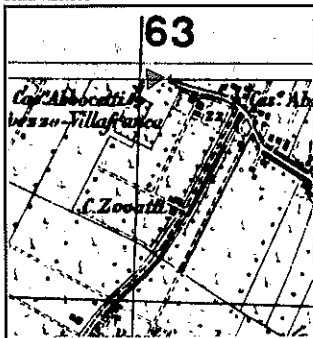
Carta Austriaca 1849

Scala 1:25.000



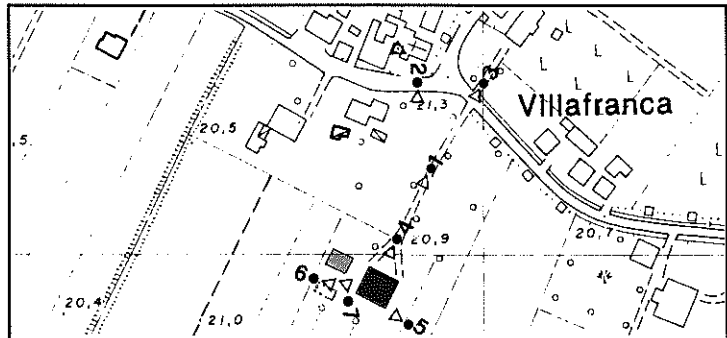
I.G.M. 1893

Scala 1:25.000



I.G.M. 1933

Scala 1:5.000



C.T.R. 1973 - 1986

● Punto di stazione per le riprese fotografiche



RIPRESA N. 1



RIPRESA N. 2



RIPRESA N. 3



RIPRESA N. 4





RIPRESA N. 5



RIPRESA N. 6



RIPRESA N. 7

#### **DATAZIONE E ANNOTAZIONI**

La villa è documentata nella mappa disegnata dal Boccabadati nel 1697. In origine l'edificio presentava due torri laterali mentre oggi si mostra come un corpo compatto con una modesta sopraelevazione centrale nella facciata ornata di lesene; cornicione e mensole in cotto di stile neocinquecentesco. Alle ristrutturazioni settecentesche va attribuito con tutta probabilità lo scalone centrale esterno con il quale si accede al piano nobile della villa. (Fonte "Le Case Le Pietre Le Storie" ed. Prov. di Modena)

#### **STATO DI CONSERVAZIONE**

Discreto

#### **INDIRIZZI E PRESCRIZIONI PER IL RECUPERO**

**DENOMINAZIONE**

Torre di Villafranca / Torre Bellodi

**UBICAZIONE**


Via Villafranca incrocio Via S. Matteo

**USO ORIGINARIO**

Abitazione agricola - fienile - deposito

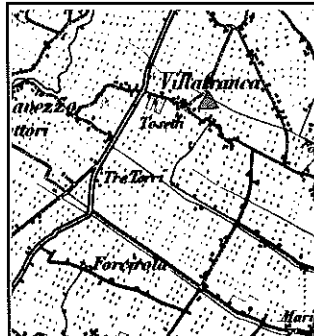
**CARTOGRAFIA STORICA - INQUADRAMENTO TERRITORIALE**

Scala 1:28.800



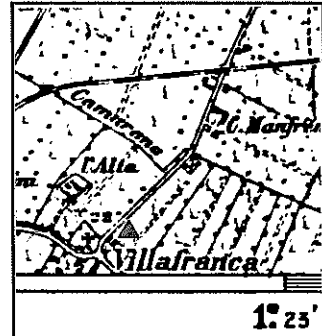
Carta del Carandini 1821-1828

Scala 1:86.400



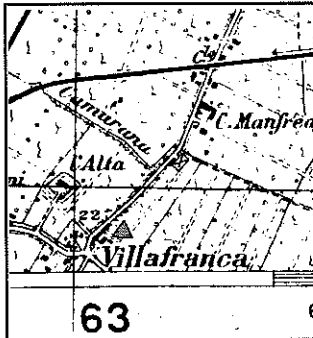
Carta Austriaca 1849

Scala 1:25.000



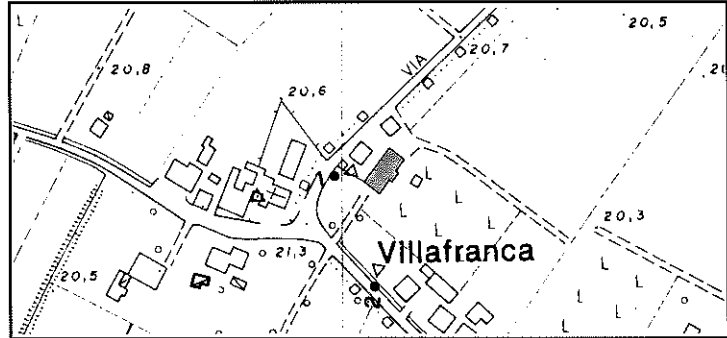
I.G.M. 1893

Scala 1:25.000



I.G.M. 1933

Scala 1:5.000




C.T.R. 1973 - 1986

● Punto di stazione per le riprese fotografiche



RIPRESA N. 1



RIPRESA N. 2

#### ANNOTAZIONI

Trattasi di torre mozzata inserita in fabbricati rurali privi di particolare pregio. Alla base della torre è ancora visibile il muro a scarpa delimitato dal tipico cordolo in cotto. L' insediamento, certo molto antico, era circondato da un muro che delimitava la corte rurale. (Fonte "Le Case Le Pietre Le Storie" ed. Prov. di Modena)

#### STATO DI CONSERVAZIONE

Discreto

#### INDIRIZZI E PRESCRIZIONI PER IL RECUPERO

**DENOMINAZIONE**

Tosatti??

**UBICAZIONE**


Via Provinciale

**USO ORIGINARIO**

Residenza padronale / Abitazione agricola - stalla - granaio - deposito /  
scuderie - deposito

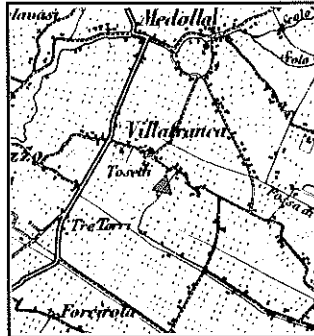
**CARTOGRAFIA STORICA - INQUADRAMENTO TERRITORIALE**

Scala 1:28.800



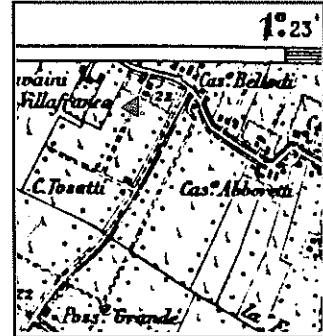
Carta del Carandini 1821-1828

Scala 1:86.400



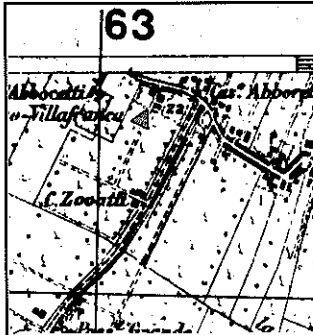
Carta Austriaca 1849

Scala 1:25.000



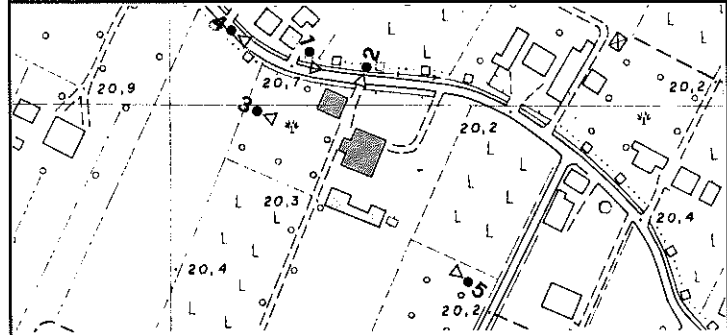
I.G.M. 1893

Scala 1:25.000



I.G.M. 1933

Scala 1:5.000



C.T.R. 1973 - 1986

● Punto di stazione per le riprese fotografiche



RIPRESA N. 1



RIPRESA N. 2



RIPRESA N. 3



RIPRESA N. 4



RIPRESA N. 5

**DATAZIONE**

XIX // Prima metà??

**TIPOLOGIA**

Insediamiento agricolo a corpi separati con disposizione a "L" con casa padronale e scuderie

**STATO DI CONSERVAZIONE**

Discreto

**INDIRIZZI E PRESCRIZIONI PER IL RECUPERO**

**DENOMINAZIONE**

Villa Missere / Casino Abboretti / Casino Bellodi

**UBICAZIONE**

Via Villafranca

**USO ORIGINARIO**

Residenza signorile / abitazione agricola-stalla-fienile-deposito /  
abitazione agricola-scuderia-fienile-cantina / stalla-fienile / barchessa

**CARTOGRAFIA STORICA - INQUADRAMENTO TERRITORIALE**

Scala 1:28.600



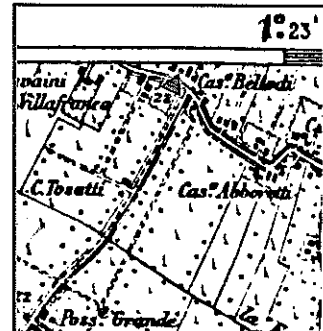
Carta del Carandini 1821-1828

Scala 1:86.400



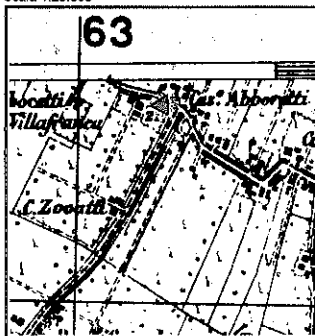
Carta Austriaca 1849

Scala 1:25.000



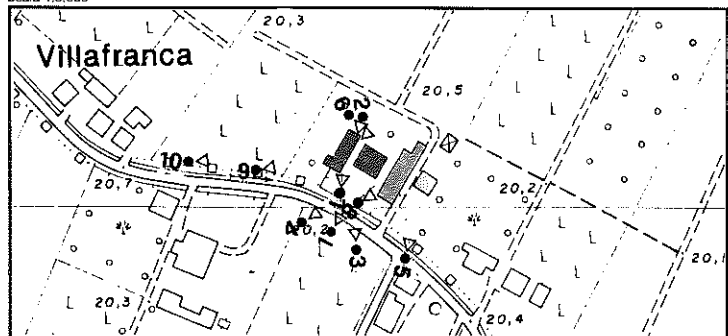
I.G.M. 1893

Scala 1:25.000



I.G.M. 1933

Scala 1:5.000



C.T.R. 1973 - 1986

● Punto di stazione per le riprese fotografiche



RIPRESA N. 1






RIPRESA N. 2



RIPRESA N. 3



RIPRESA N. 4




RIPRESA N. 5




RIPRESA N. 6



RIPRESA N. 7



RIPRESA N. 8



RIPRESA N. 9



RIPRESA N. 10

**ANNOTAZIONI**

A questa tipica residenza di campagna del sec. XVIII, radicalmente ristrutturata alla fine dell'ottocento, si accede da un vialetto di accesso delimitato da due pilastri in cotto, sagomati e coronati da cuspidi. Accanto alla villa, priva di ornati, rimane un lungo e basso fabbricato di servizio dal caratteristico porticato con archi a tutto sesto. (Fonte "*Le case le pietre le storie*" Ediz. Prov. di Modena)

**TIPOLOGIA**

Insediamiento agricolo a corte chiusa con casa signorile sette-ottocentesca

**STATO DI CONSERVAZIONE**

Buono

**INDIRIZZI E PRESCRIZIONI PER IL RECUPERO**

Il muro di recinzione e i pilastri del cancello sono assoggettati a categoria di intervento A1

DENOMINAZIONE

[Empty box for Denomination]

UBICAZIONE

Via Villafranca

USO ORIGINARIO

Abitazione agricola / stalla - fienile - deposito

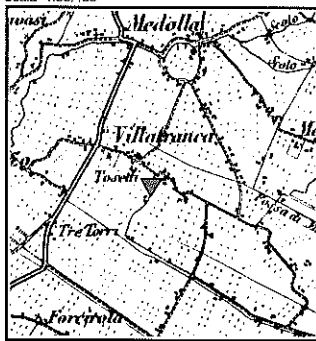
CARTOGRAFIA STORICA - INQUADRAMENTO TERRITORIALE

Scala 1:28.800



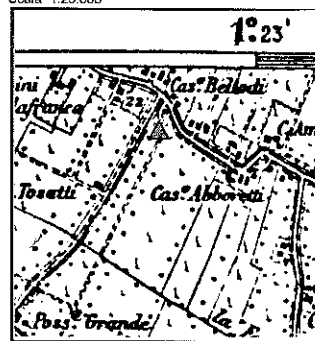
Carta del Carandini 1821-1828

Scala 1:86.400



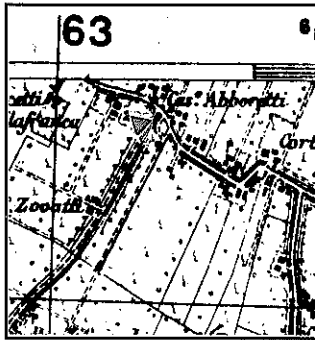
Carta Austriaca 1849

Scala 1:25.000



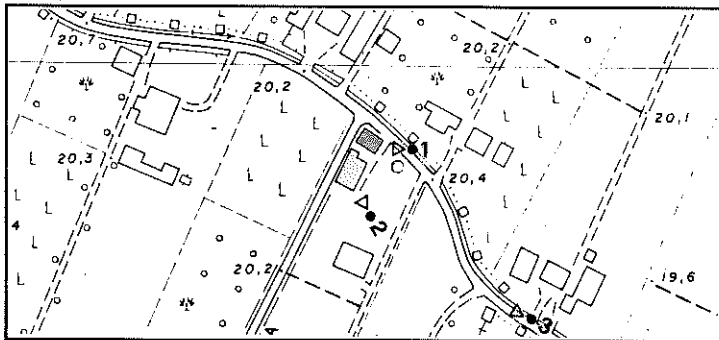
I.G.M. 1893

Scala 1:25.000




I.G.M. 1933

Scala 1:5.000



C.T.R. 1973 - 1986

● Punto di stazione per le riprese fotografiche



RIPRESA N. 1



RIPRESA N. 2



RIPRESA N. 3

**DATAZIONE**

XIX // Prima metà ??

**TIPOLOGIA**

Insediamiento agricolo a corpi separati con disposizione in linea

**STATO DI CONSERVAZIONE**

Discreto

**INDIRIZZI E PRESCRIZIONI PER IL RECUPERO**

DENOMINAZIONE

[Empty box for Denomination]

UBICAZIONE


Via Villafranca

USO ORIGINARIO

Fienile - stalla

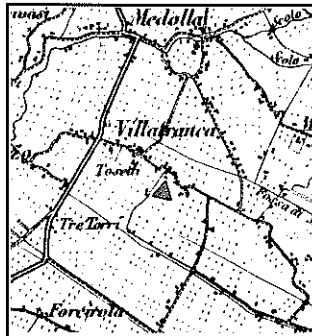
CARTOGRAFIA STORICA - INQUADRAMENTO TERRITORIALE

Scala 1:28.800



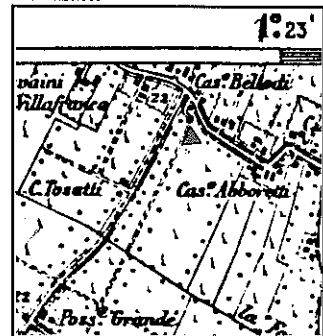
Carta del Carandini 1821-1828

Scala 1:85.400



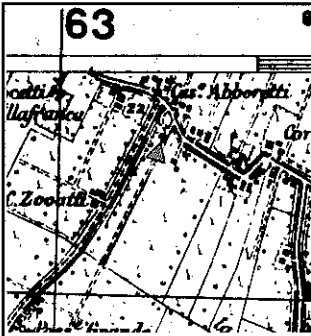
Carta Austriaca 1849

Scala 1:25.000



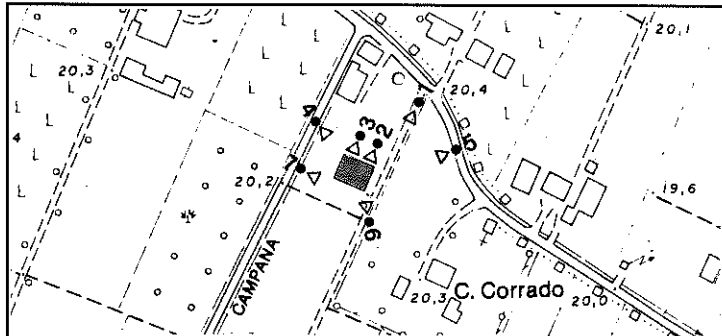
I.G.M. 1893

Scala 1:25.000



I.G.M. 1933

Scala 1:5.000



C.T.R. 1973 - 1986


● Punto di stazione per le riprese fotografiche




RIPRESA N. 1



RIPRESA N. 2



RIPRESA N. 3



RIPRESA N. 4





RIPRESA N. 5



RIPRESA N. 6



RIPRESA N. 7

**DATAZIONE**

XIX // Prima metà??

**TIPOLOGIA**

Fienile di grandi dimensioni a pianta quadrata e tetto a padiglione.

**STATO DI CONSERVAZIONE**

Discreto

**INDIRIZZI E PRESCRIZIONI PER IL RECUPERO**

DENOMINAZIONE

UBICAZIONE

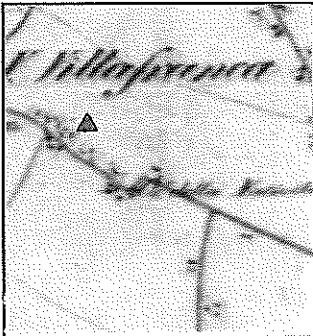
Via Villafranca

USO ORIGINARIO

Abitazione agricola / stalla - fienile / deposito

CARTOGRAFIA STORICA - INQUADRAMENTO TERRITORIALE

Scala 1:28.800



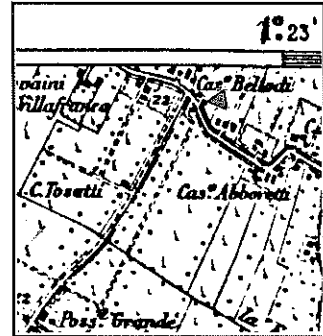
Carta del Carandini 1821-1828

Scala 1:86.400



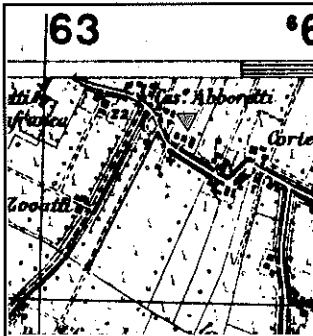
Carta Austriaca 1849

Scala 1:25.000



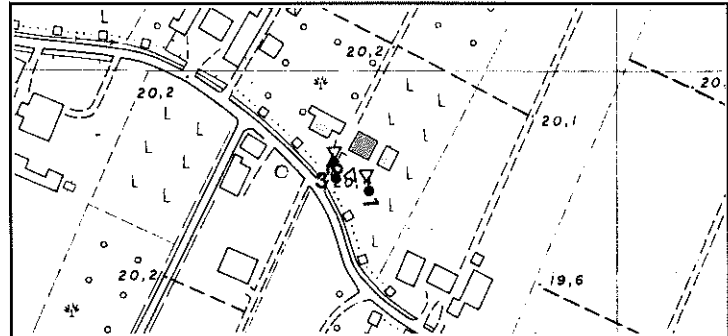
I.G.M. 1893

Scala 1:25.000



I.G.M. 1933

Scala 1:5.000



C.T.R. 1973 - 1986

● Punto di stazione per le riprese fotografiche



RIPRESA N. 1



RIPRESA N. 2



RIPRESA N. 3

**DATAZIONE**

XIX // Prima metà ??

**TIPOLOGIA**

Insediamiento agricolo a corpi separati con disposizione in linea

**STATO DI CONSERVAZIONE**

Discreto

**INDIRIZZI E PRESCRIZIONI PER IL RECUPERO**

DENOMINAZIONE

Casa Corrado

UBICAZIONE

Via Villafranca

USO ORIGINARIO

Villa / cappella / granaio - deposito / pollaio - torre colombaia


CARTOGRAFIA STORICA - INQUADRAMENTO TERRITORIALE

Scala 1:28.800




Carta del Carandini 1821-1828

Scala 1:86.400



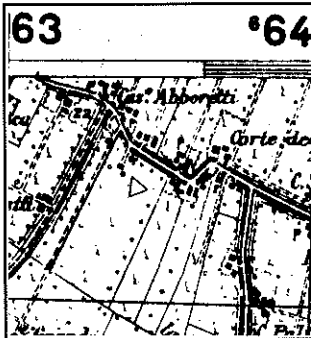
Carta Austriaca 1849

Scala 1:25.000



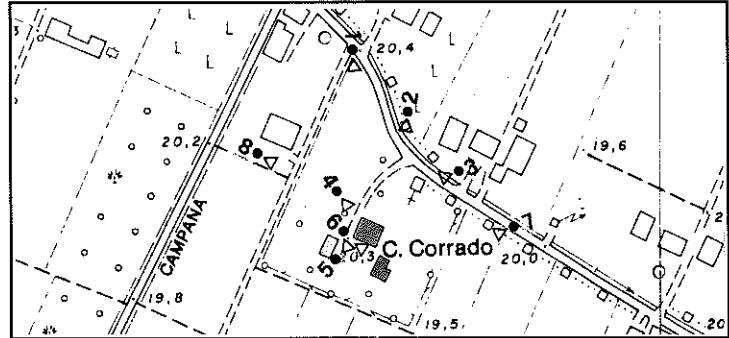
I.G.M. 1893

Scala 1:25.000




I.G.M. 1933

Scala 1:5.000



C.T.R. 1973 - 1986

● Punto di stazione per le riprese fotografiche



RIPRESA N. 1



RIPRESA N. 2



RIPRESA N. 3



RIPRESA N. 4



RIPRESA N. 5



RIPRESA N. 6



RIPRESA N. 7



RIPRESA N. 8

#### ANNOTAZIONI

La villa, edificata nella prima metà del Novecento, sorge accanto ad un gruppo di fabbricati dai quali si eleva una piccola torre colombaia. L' insediamento è completato dalla cappella-oratorio di foggia vagamente neoclassica con un piccolo vestibolo delimitato da pilastri in cotto. (fonte " *Le Case Le Pietre Le Storie*" ediz. Prov. di Modena)

#### STATO DI CONSERVAZIONE

Buono

#### INDIRIZZI E PRESCRIZIONI PER IL RECUPERO



DENOMINAZIONE

[Empty box for Denomination]

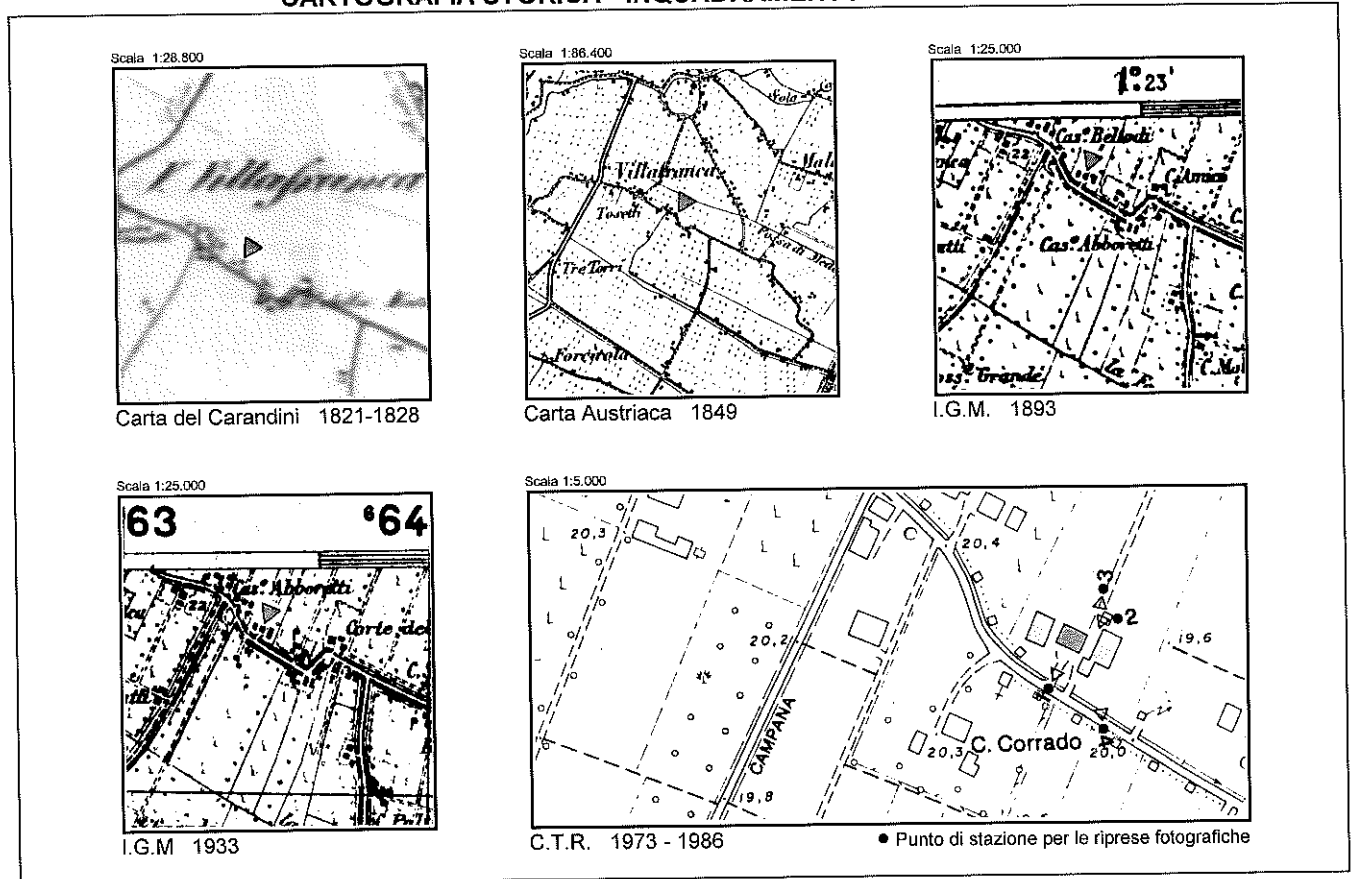
UBICAZIONE

Via Villafranca

USO ORIGINARIO

Residenza padronale / abitazione agricola - stalla - fienile / deposito / fienile - stalla / barchessa

CARTOGRAFIA STORICA - INQUADRAMENTO TERRITORIALE



RIPRESA N. 1



RIPRESA N. 2



RIPRESA N. 3



RIPRESA N. 4

**DATAZIONE**

XIX // Prima metà??

**TIPOLOGIA**

Insediamiento agricolo a corte aperta

**STATO DI CONSERVAZIONE**

Discreto

**INDIRIZZI E PRESCRIZIONI PER IL RECUPERO**

DENOMINAZIONE

UBICAZIONE


Via Provinciale

USO ORIGINARIO

Abitazione agricola / stalla - fienile / deposito

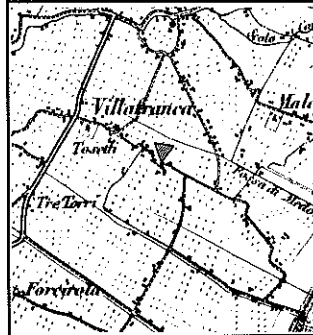
CARTOGRAFIA STORICA - INQUADRAMENTO TERRITORIALE

Scala 1:28.800



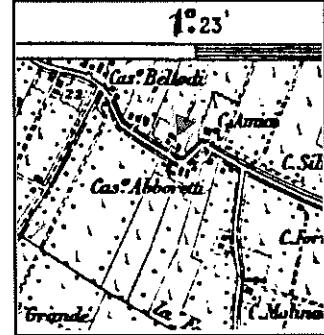
Carta del Carandini 1821-1828

Scala 1:86.400



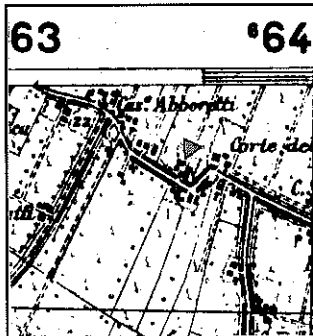
Carta Austriaca 1849

Scala 1:25.000



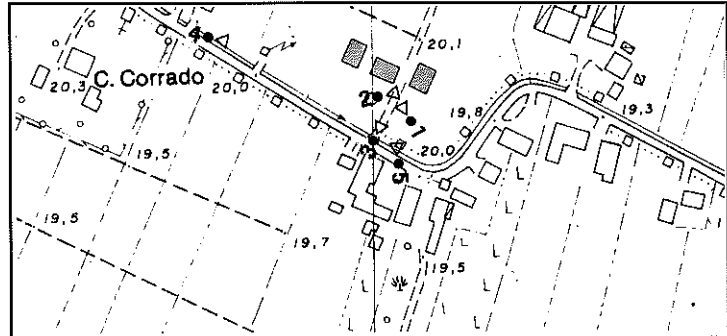
I.G.M. 1893

Scala 1:25.000



I.G.M. 1933

Scala 1:5.000



C.T.R. 1973 - 1986

● Punto di stazione per le riprese fotografiche



RIPRESA N. 1



RIPRESA N. 2



RIPRESA N. 3



RIPRESA N. 4



RIPRESA N. 5

**DATAZIONE**

XIX // Prima metà??

**TIPOLOGIA**

Insediamiento agricolo a corpi separati con disposizione in linea. Abitazione a pianta rettangolare con copertura semplice a quattro falde con un terzo (circa) delle falde laterali

**STATO DI CONSERVAZIONE**

Cattivo

**INDIRIZZI E PRESCRIZIONI PER IL RECUPERO**

DENOMINAZIONE

Madonna della Natività??

UBICAZIONE


Via Villafranca

USO ORIGINARIO

Cappella

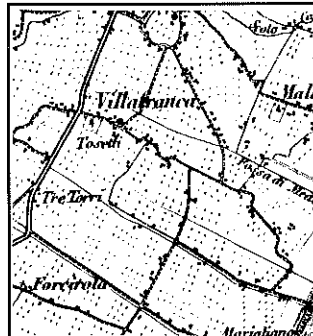
CARTOGRAFIA STORICA - INQUADRAMENTO TERRITORIALE

Scala 1:28.800



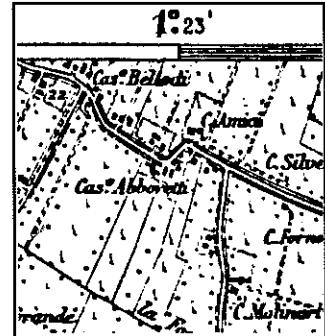
Carta del Carandini 1821-1828

Scala 1:86.400



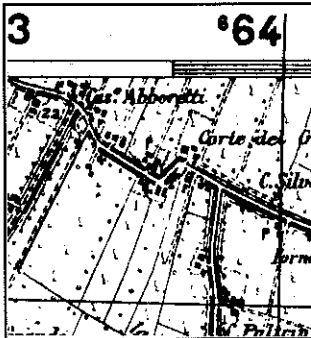
Carta Austriaca 1849

Scala 1:25.000



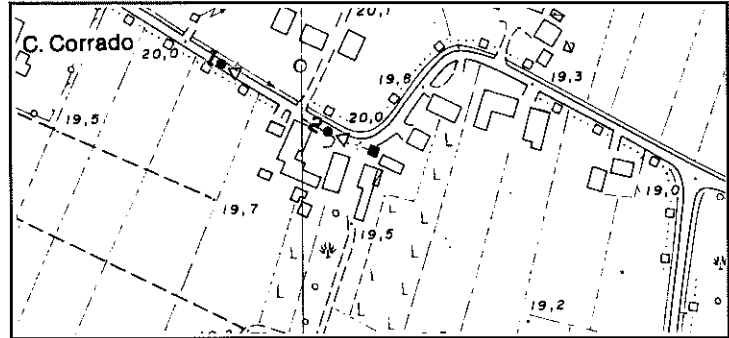
I.G.M. 1893

Scala 1:25.000




I.G.M. 1933

Scala 1:5.000




C.T.R. 1973 - 1986

● Punto di stazione per le riprese fotografiche



RIPRESA N. 1



RIPRESA N. 2

**DATAZIONE**

XIX // Prima metà ??

**TIPOLOGIA**

**STATO DI CONSERVAZIONE**

Buono

**INDIRIZZI E PRESCRIZIONI PER IL RECUPERO**

Categoria di intervento A1



**DENOMINAZIONE**

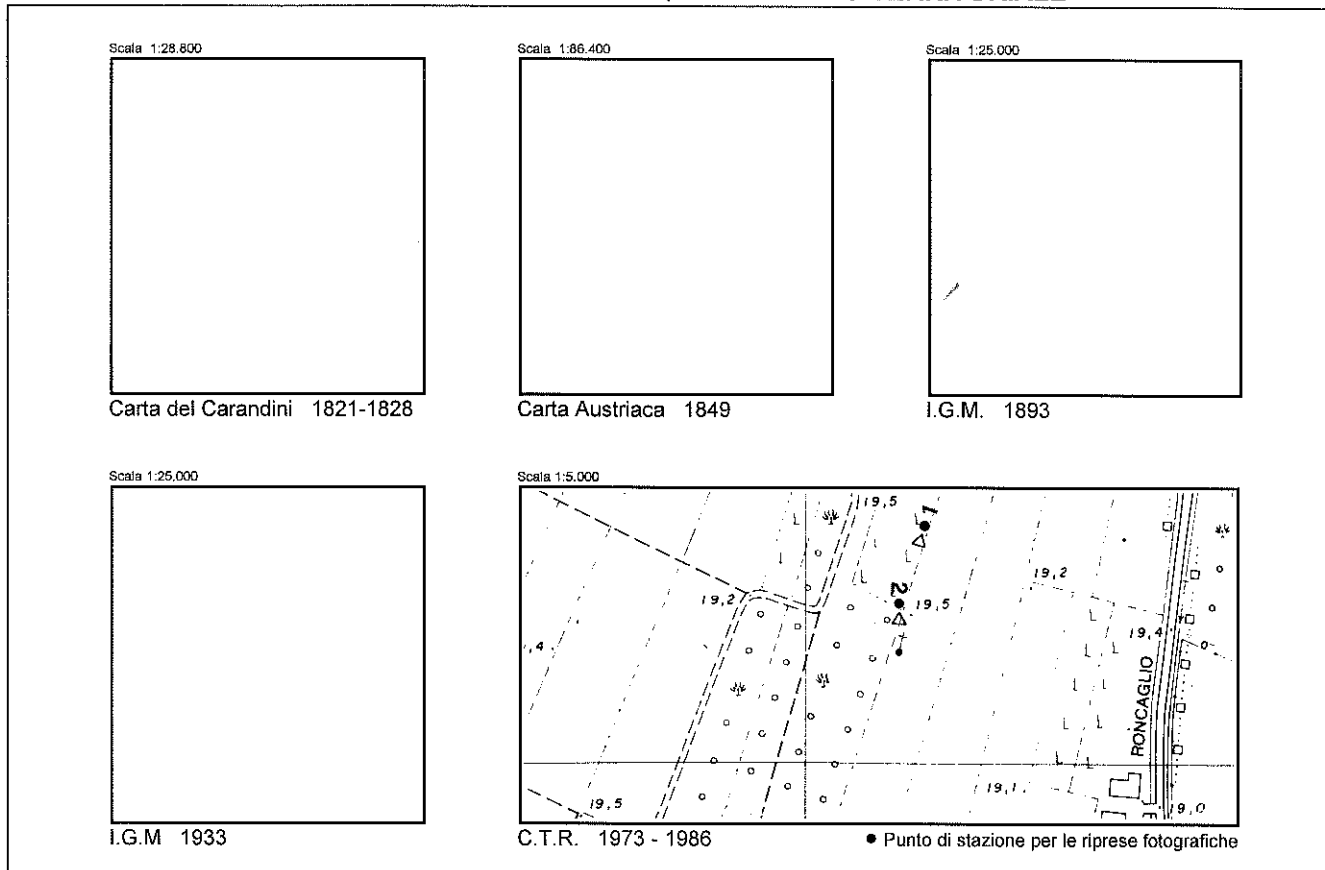
**UBICAZIONE**

Via Villafranca (interno)


**USO ORIGINARIO**

Pilastrino con edicola devozionale

**CARTOGRAFIA STORICA - INQUADRAMENTO TERRITORIALE**



RIPRESA N. 1



RIPRESA N. 2

**DATAZIONE**

XX // Seconda metà

**TIPOLOGIA**

**STATO DI CONSERVAZIONE**

Buono

**INDIRIZZI E PRESCRIZIONI PER IL RECUPERO**

**DENOMINAZIONE**

Fondo Forno Bianco

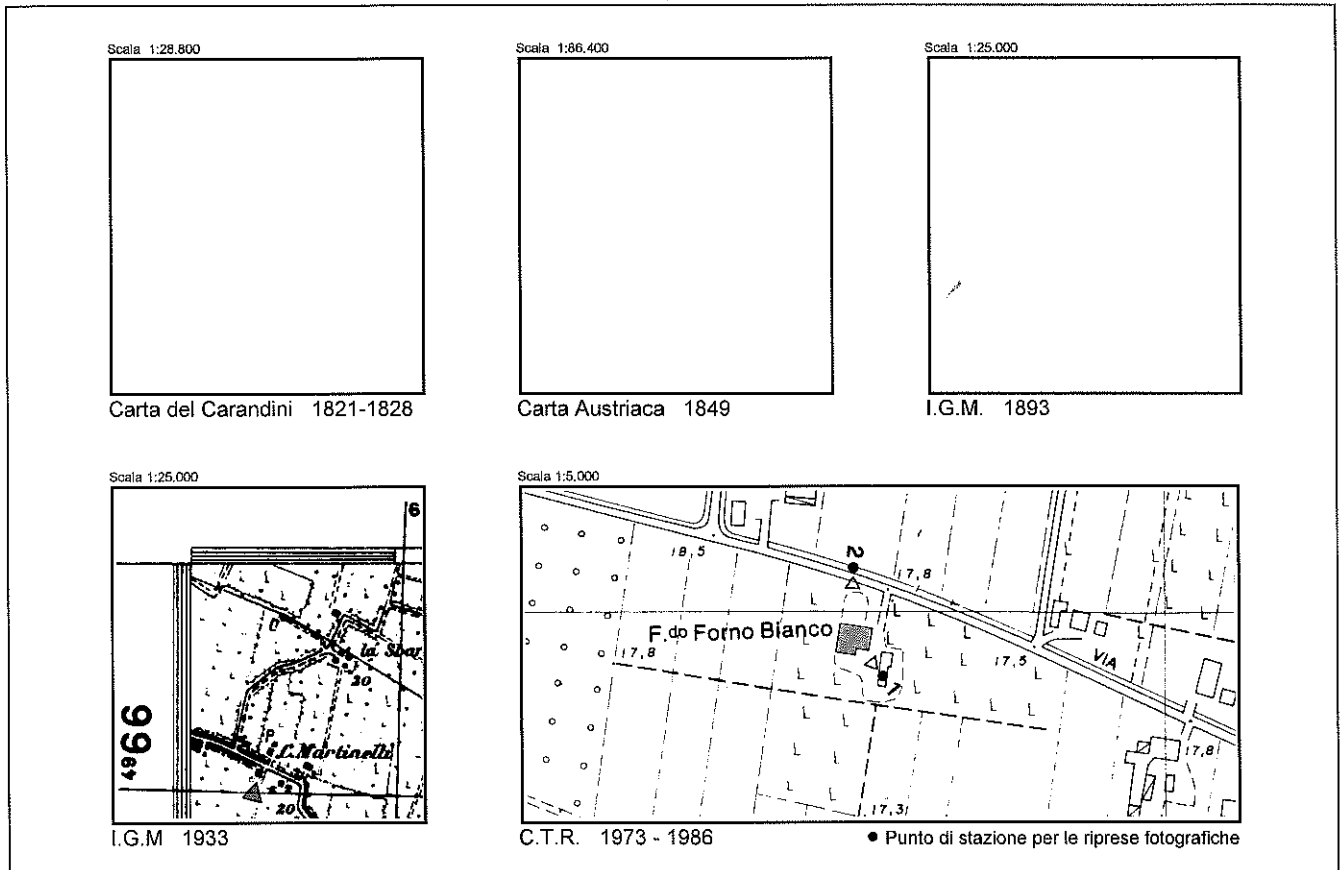
**UBICAZIONE**

Via Bosco


**USO ORIGINARIO**

Abitazione agricola - fienile - stalla

**CARTOGRAFIA STORICA - INQUADRAMENTO TERRITORIALE**



RIPRESA N. 1



RIPRESA N. 2

**DATAZIONE**

XX // Prima metà

**TIPOLOGIA**

Insediamiento agricolo semplice a corpi giustapposti con portico del rustico sopravanzante rispetto all' abitazione

**STATO DI CONSERVAZIONE**

Discreto

**INDIRIZZI E PRESCRIZIONI PER IL RECUPERO**

**DENOMINAZIONE**

Fondo Sbarra Nuova / Casa Martinelli

**UBICAZIONE**


Via Bosco

**USO ORIGINARIO**

Abitazione agricola / fienile - deposito / basso servizio


**CARTOGRAFIA STORICA - INQUADRAMENTO TERRITORIALE**

Scala 1:28.600




Carta del Carandini 1821-1828

Scala 1:86.400



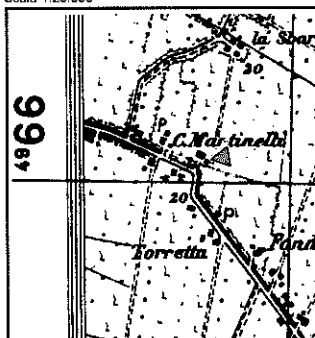
Carta Austriaca 1849

Scala 1:25.000



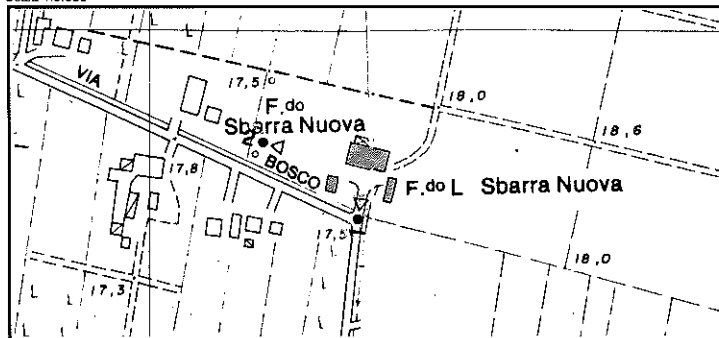
I.G.M. 1893

Scala 1:25.000



I.G.M. 1933

Scala 1:5.000



C.T.R. 1973 - 1986

● Punto di stazione per le riprese fotografiche



RIPRESA N. 1



RIPRESA N. 2

**DATAZIONE**

XX // Prima metà

**TIPOLOGIA**

Insediamiento agricolo a corpi separati con disposizione a "C"

**STATO DI CONSERVAZIONE**

Buono

**INDIRIZZI E PRESCRIZIONI PER IL RECUPERO**

**DENOMINAZIONE**

Fondo Cristobala / Torretta

**UBICAZIONE**

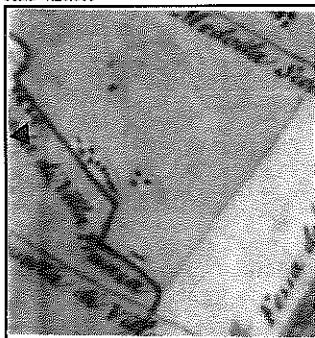
Via Bosco

**USO ORIGINARIO**

Abitazione agricola / fienile - stalla / barchessa

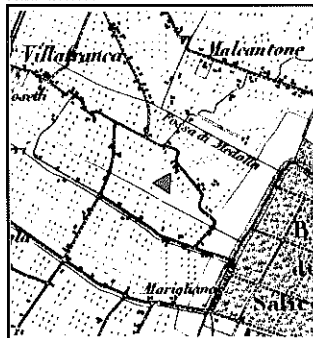
**CARTOGRAFIA STORICA - INQUADRAMENTO TERRITORIALE**

Scala 1:28.800



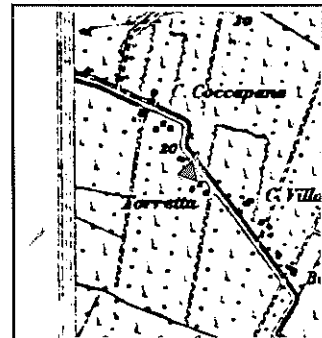
Carta del Carandini 1821-1828

Scala 1:86.400



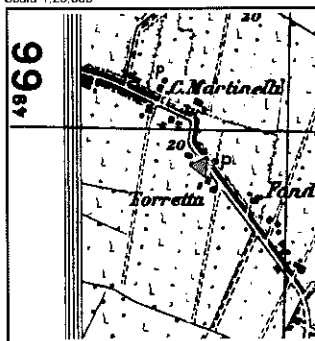
Carta Austriaca 1849

Scala 1:25.000



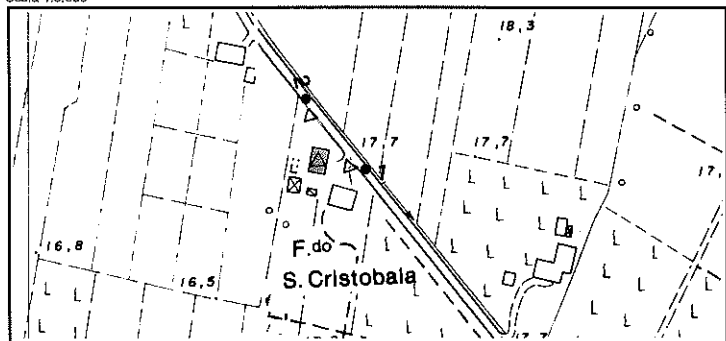
I.G.M. 1893

Scala 1:25.000



I.G.M. 1933

Scala 1:5.000



C.T.R. 1973 - 1986

● Punto di stazione per le riprese fotografiche



RIPRESA N. 1



RIPRESA N. 2

**DATAZIONE**

XIX // Prima metà

**TIPOLOGIA**

Insediamiento agricolo a corpi separati con disposizione a "L"

**STATO DI CONSERVAZIONE**

Discreto

**INDIRIZZI E PRESCRIZIONI PER IL RECUPERO**



**DENOMINAZIONE**

Fondo Villafranca / Casa Villafranca

**UBICAZIONE**

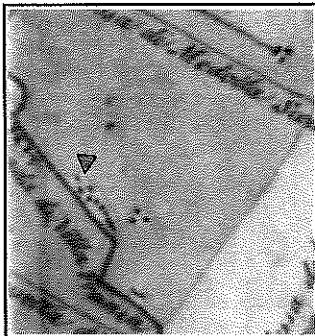
Via Bosco

**USO ORIGINARIO**

Abitazione agricola - stalla - fienile / deposito / basso servizio

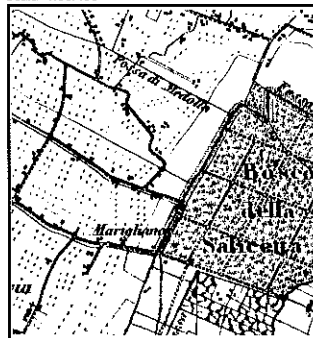
**CARTOGRAFIA STORICA - INQUADRAMENTO TERRITORIALE**

Scala 1:28.800



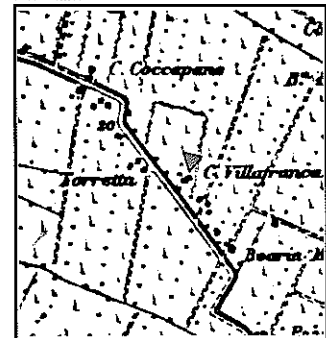
Carta del Carandini 1821-1828

Scala 1:86.400



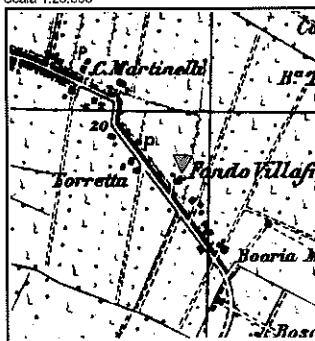
Carta Austriaca 1849

Scala 1:25.000



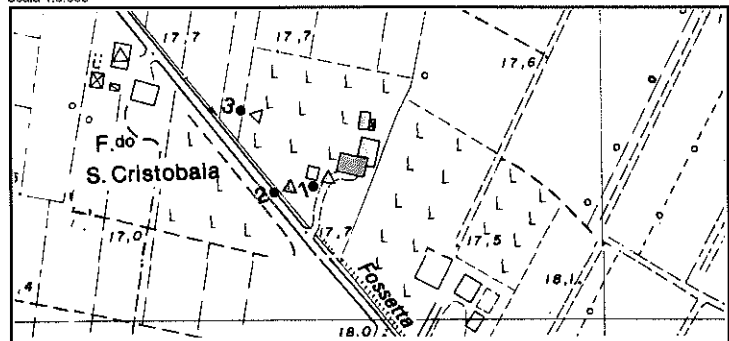
I.G.M. 1893

Scala 1:25.000



I.G.M. 1933

Scala 1:5.000



C.T.R. 1973 - 1986

● Punto di stazione per le riprese fotografiche



RIPRESA N. 1



RIPRESA N. 2



RIPRESA N. 3

**DATAZIONE**

XX // Seconda metà

**TIPOLOGIA**

Insediamiento agricolo semplice a corpi separati con disposizione a "L"

**STATO DI CONSERVAZIONE**

Discreto

**INDIRIZZI E PRESCRIZIONI PER IL RECUPERO**

DENOMINAZIONE

[Empty box for Denomination]

UBICAZIONE


Via Bosco

USO ORIGINARIO

Abitazione agricola / fienile - stalla / basso servizio

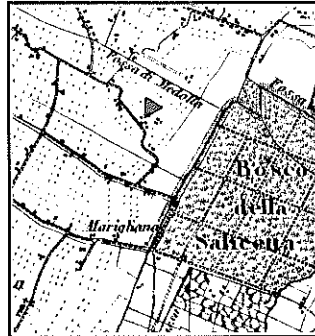
CARTOGRAFIA STORICA - INQUADRAMENTO TERRITORIALE

Scala 1:28.800



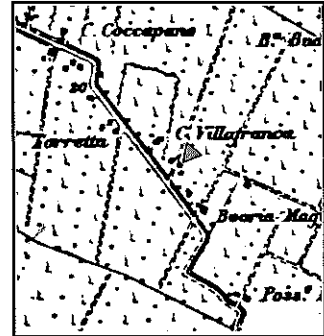
Carta del Carandini 1821-1828

Scala 1:88.400



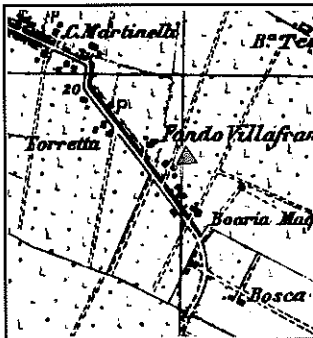
Carta Austriaca 1849

Scala 1:25.000



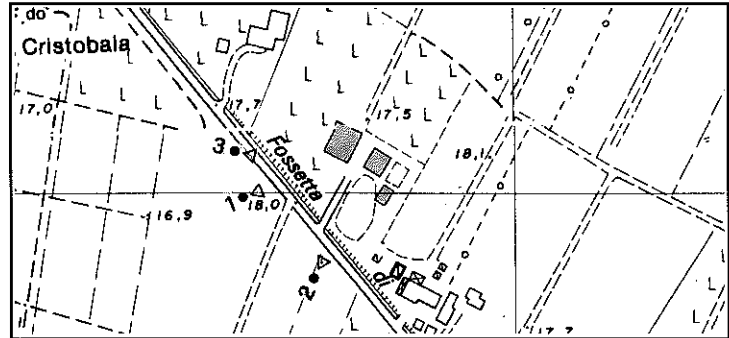
I.G.M. 1893

Scala 1:25.000




I.G.M. 1933

Scala 1:5.000



C.T.R. 1973 - 1986

● Punto di stazione per le riprese fotografiche



RIPRESA N. 1



RIPRESA N. 2



RIPRESA N. 3

**DATAZIONE**

XIX // Prima metà ??

**TIPOLOGIA**

Insediamiento agricolo semplice a corpi separati con disposizione in linea. Fienile a pianta quadrata con tetto a padiglione e metà (circa) di falda laterale

**STATO DI CONSERVAZIONE**

Discreto

**INDIRIZZI E PRESCRIZIONI PER IL RECUPERO**

DENOMINAZIONE

UBICAZIONE


Via Bosco (interno)

USO ORIGINARIO

Abitazione agricola - stalla - fienile - deposito

CARTOGRAFIA STORICA - INQUADRAMENTO TERRITORIALE

Scala 1:28.800



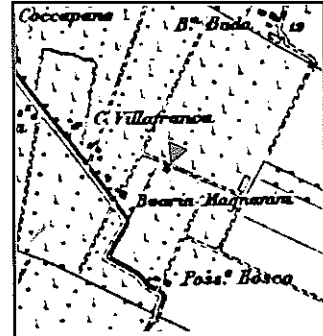
Carta del Carandini 1821-1828

Scala 1:86.400



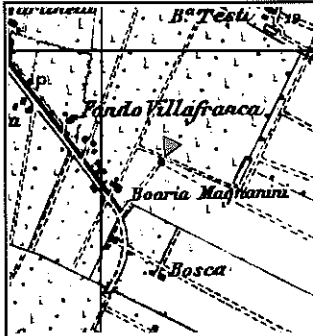
Carta Austriaca 1849

Scala 1:25.000



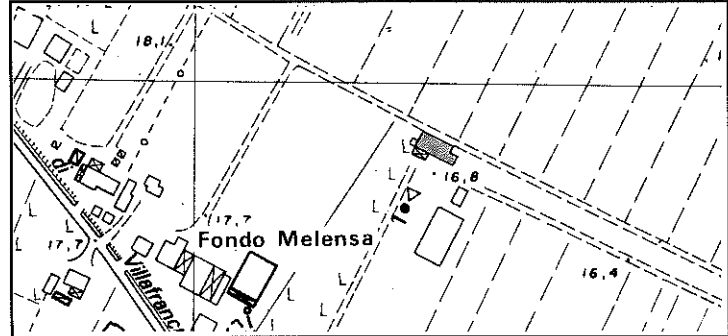
I.G.M. 1893

Scala 1:25.000



I.G.M. 1933

Scala 1:5.000



C.T.R. 1973 - 1986

● Punto di stazione per le riprese fotografiche



RIPRESA N. 1

**DATAZIONE**

XIX // Seconda metà ??

**TIPOLOGIA**

Insedimento agricolo semplice a corpi giustapposti con portico del rustico sopravanzante rispetto all' abitazione

**STATO DI CONSERVAZIONE**

Buono

**INDIRIZZI E PRESCRIZIONI PER IL RECUPERO**

**DENOMINAZIONE**

Fondo Bollitora / Bollitora / Casino Molinari

**UBICAZIONE**

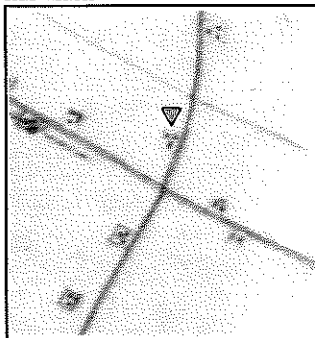
Via Roncaglio

**USO ORIGINARIO**

Abitazione agricola - stalla - fienile - deposito

**CARTOGRAFIA STORICA - INQUADRAMENTO TERRITORIALE**

Scala 1:28.600



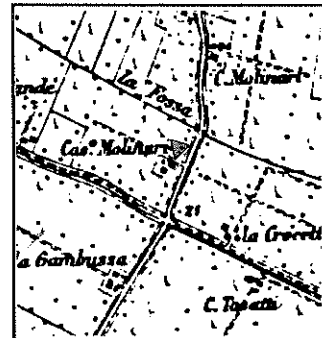
Carta del Carandini 1821-1828

Scala 1:86.400



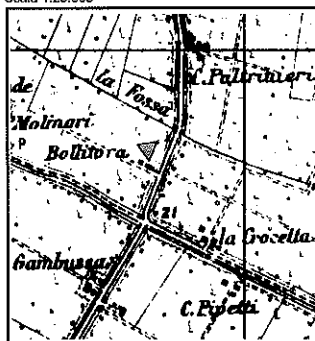
Carta Austriaca 1849

Scala 1:25.000



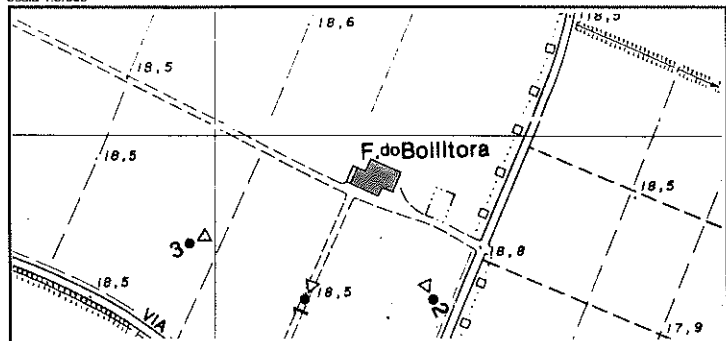
I.G.M. 1893

Scala 1:25.000



I.G.M. 1933

Scala 1:5.000



C.T.R. 1973 - 1986

● Punto di stazione per le riprese fotografiche



RIPRESA N. 1



RIPRESA N. 2

**DATAZIONE**

XIX // Seconda metà ??

**TIPOLOGIA**

Insediamiento agricolo semplice a corpi giustapposti con portico del rustico (maggiore in volume e in altezza) sopravanzante rispetto all' abitazione

**STATO DI CONSERVAZIONE**

Discreto

**INDIRIZZI E PRESCRIZIONI PER IL RECUPERO**



**DENOMINAZIONE**

Casa Paltrinieri / Casa Galinello

**UBICAZIONE**


Via Roncaglio

**USO ORIGINARIO**

Abitazione agricola - stalla - fienile - deposito


**CARTOGRAFIA STORICA - INQUADRAMENTO TERRITORIALE**

Scala 1:28.800



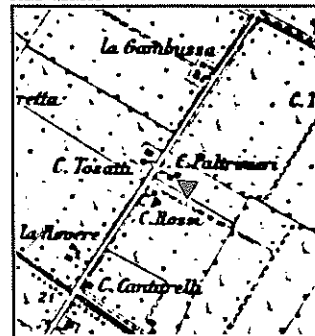
Carta del Carandini 1821-1828

Scala 1:86.400



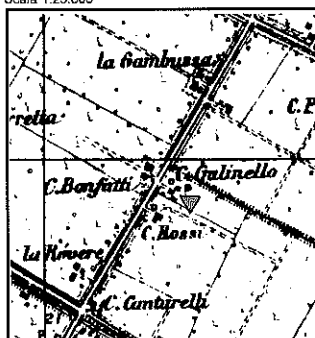
Carta Austriaca 1849

Scala 1:25.000



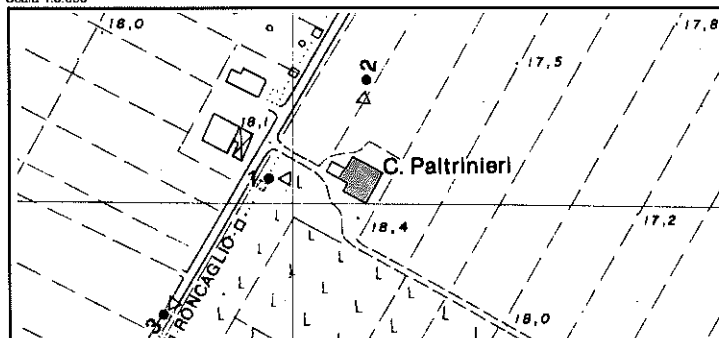
I.G.M. 1893

Scala 1:25.000



I.G.M. 1933

Scala 1:5.000



C.T.R. 1973 - 1986

● Punto di stazione per le riprese fotografiche



RIPRESA N. 1



RIPRESA N. 2



RIPRESA N. 3

**DATAZIONE**

XIX // Seconda metà ??

**TIPOLOGIA**

Insedimento agricolo semplice a corpi giustapposti con portico del rustico (maggiore in volume) sopravanzante rispetto all' abitazione

**STATO DI CONSERVAZIONE**

Discreto

**INDIRIZZI E PRESCRIZIONI PER IL RECUPERO**

**DENOMINAZIONE**

La Rovere


**UBICAZIONE**

Via Roncaglio

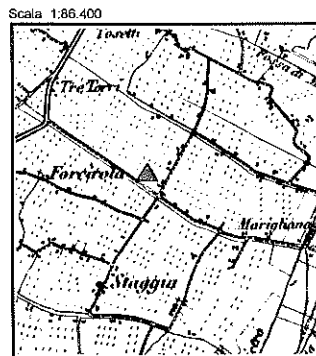
**USO ORIGINARIO**

Abitazione agricola / fienile - stalla

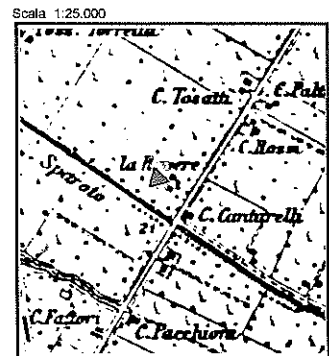
**CARTOGRAFIA STORICA - INQUADRAMENTO TERRITORIALE**



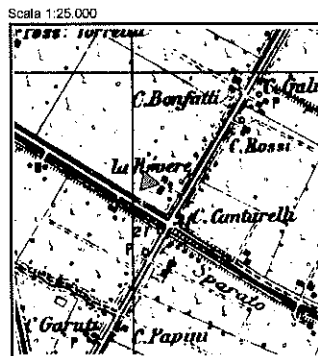
Scala 1:28.600  
Carta del Carandini 1821-1828



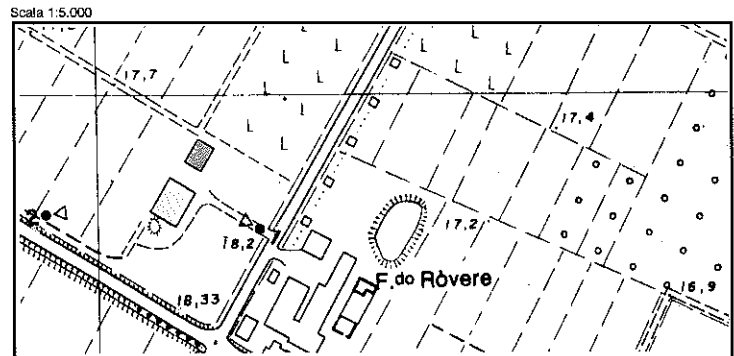
Scala 1:86.400  
Carta Austriaca 1849



Scala 1:25.000  
I.G.M. 1893



Scala 1:25.000  
I.G.M. 1933




Scala 1:5.000  
C.T.R. 1973 - 1986

● Punto di stazione per le riprese fotografiche



RIPRESA N. 1



RIPRESA N. 2

**DATAZIONE**

XIX // Prima metà ??

**TIPOLOGIA**

Insediamiento agricolo semplice a corpi separati con disposizione in linea. Abitazione con tetto a padiglione e un terzo (circa) di falda laterale

**STATO DI CONSERVAZIONE**

Discreto

**INDIRIZZI E PRESCRIZIONI PER IL RECUPERO**

**DENOMINAZIONE**

Casa Tosatti / Casa Zovatti

**UBICAZIONE**

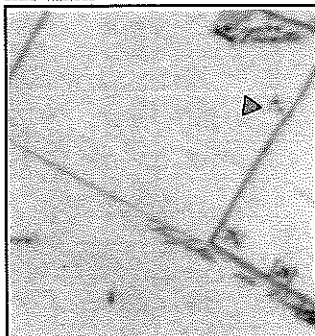
Via Campana

**USO ORIGINARIO**

Abitazione agricola / fienile - stalla

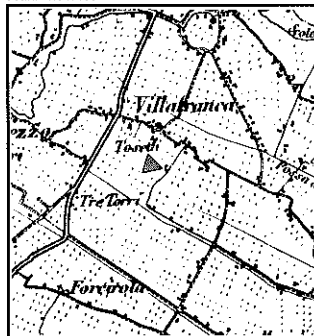
**CARTOGRAFIA STORICA - INQUADRAMENTO TERRITORIALE**

Scala 1:28.800



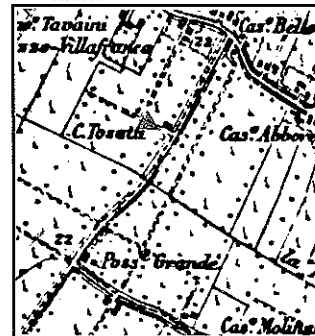
Carta del Carandini 1821-1828

Scala 1:86.400



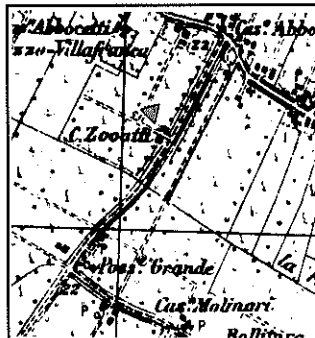
Carta Austriaca 1849

Scala 1:25.000



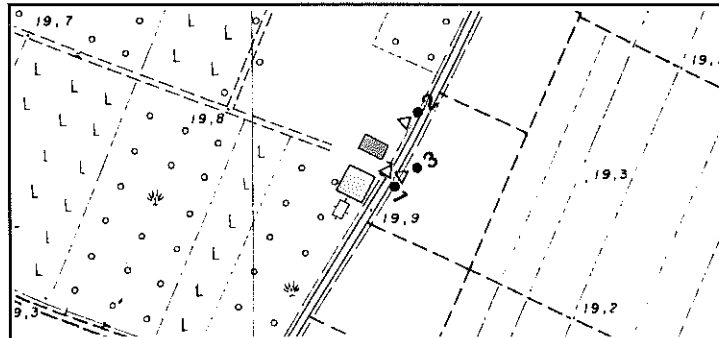
I.G.M. 1893

Scala 1:25.000



I.G.M. 1933

Scala 1:5.000



C.T.R. 1973 - 1986

● Punto di stazione per le riprese fotografiche



RIPRESA N. 1



RIPRESA N. 2



RIPRESA N. 3

**DATAZIONE**

XIX // Seconda metà ??

**TIPOLOGIA**

Insediamiento agricolo a corpi separati con disposizione in linea.

**STATO DI CONSERVAZIONE**

Discreto

**INDIRIZZI E PRESCRIZIONI PER IL RECUPERO**

**DENOMINAZIONE**

Casa Abboretti


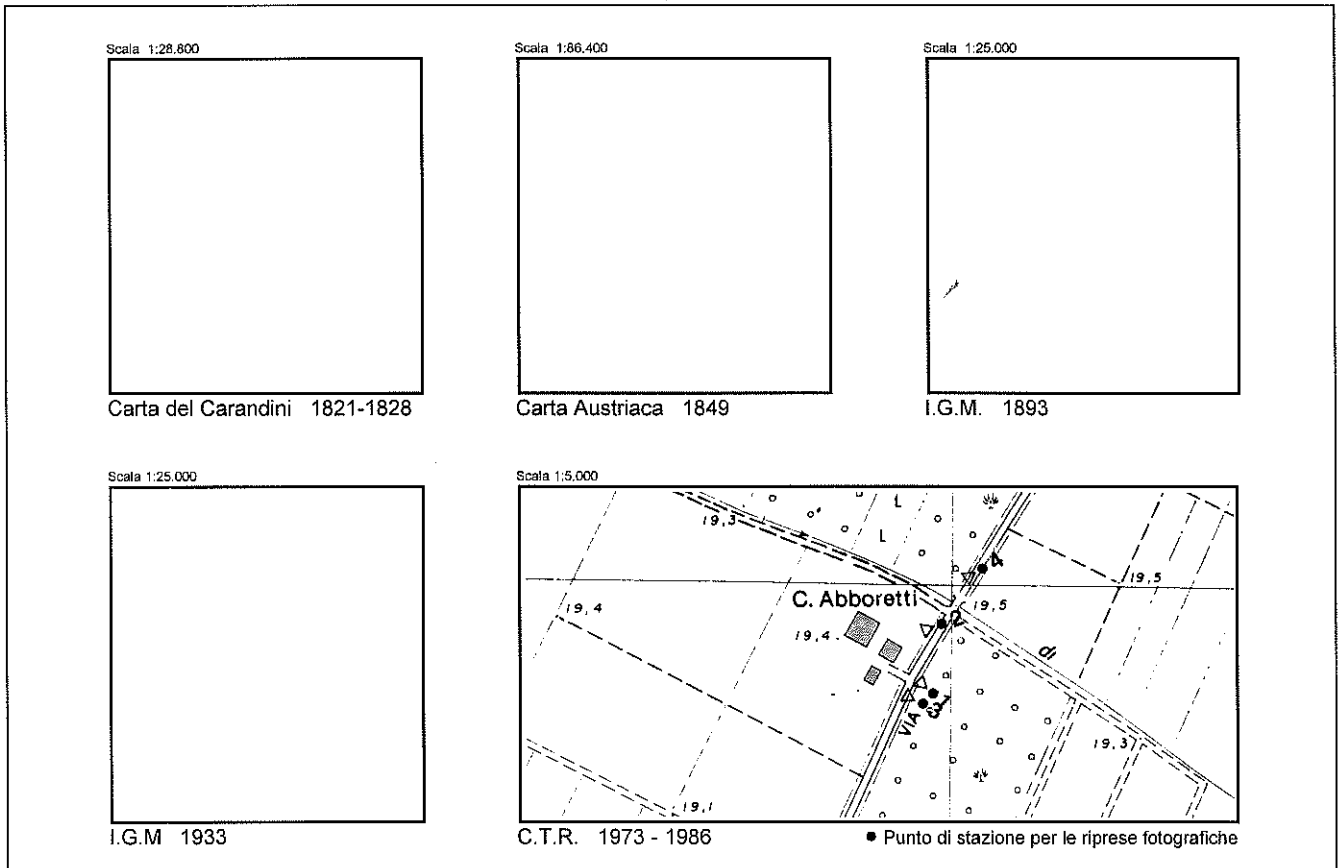
**UBICAZIONE**

Via Campana

**USO ORIGINARIO**

Abitazione agricola/ fienile - stalla / porcilaia - pollaio

**CARTOGRAFIA STORICA - INQUADRAMENTO TERRITORIALE**



RIPRESA N. 1



RIPRESA N. 2



RIPRESA N. 3



RIPRESA N. 4



**DATAZIONE**

XX // Seconda metà (pollaio - porcilaia del XIX secolo ??)

**TIPOLOGIA**

Insedimento agricolo a corpi separati con disposizione in linea

**STATO DI CONSERVAZIONE**

Buono

**INDIRIZZI E PRESCRIZIONI PER IL RECUPERO**

**DENOMINAZIONE**

Casa Corrado

**UBICAZIONE**


Via Campana

**USO ORIGINARIO**

Abitazione agricola / stalla - fienile - deposito


**CARTOGRAFIA STORICA - INQUADRAMENTO TERRITORIALE**

Scala 1:28.800




Carta del Carandini 1821-1828

Scala 1:86.400



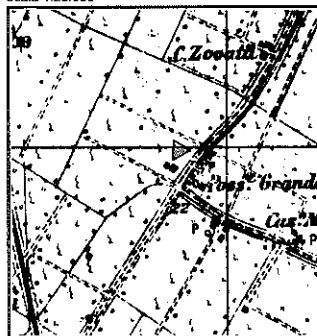
Carta Austriaca 1849

Scala 1:25.000



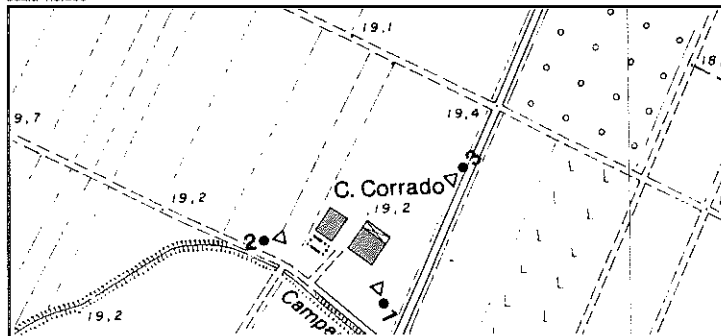
I.G.M. 1893

Scala 1:25.000




I.G.M. 1933

Scala 1:5.000




C.T.R. 1973 - 1986


● Punto di stazione per le riprese fotografiche



RIPRESA N. 1



RIPRESA N. 2



RIPRESA N. 3

**DATAZIONE**

XX // Prima metà??

**TIPOLOGIA**

Insediamiento agricolo a corpi separati disposti in linea. Fienile con tetto a padiglione con un terzo (circa) di spiovente minore e portico su due lati

**STATO DI CONSERVAZIONE**

Discreto

**INDIRIZZI E PRESCRIZIONI PER IL RECUPERO**

DENOMINAZIONE

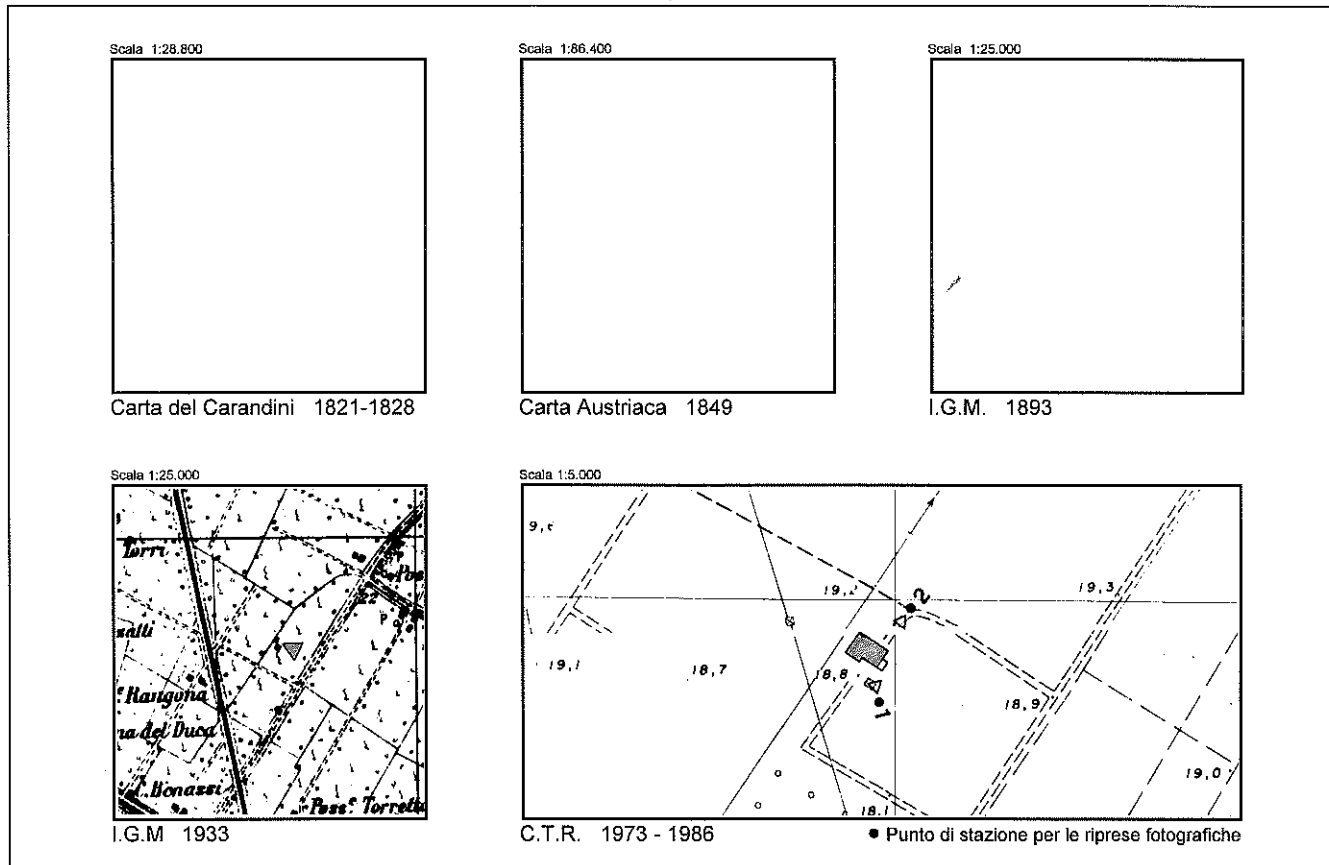
UBICAZIONE

Via Campana


USO ORIGINARIO

Abitazione agricola - fienile - stalla

CARTOGRAFIA STORICA - INQUADRAMENTO TERRITORIALE



RIPRESA N. 1



RIPRESA N. 2

**DATAZIONE**

XX // Prima metà

**TIPOLOGIA**

Insedimento agricolo semplice a corpi giustapposti con portico del rustico sopravanzante rispetto all' abitazione

**STATO DI CONSERVAZIONE**

Pessimo

**INDIRIZZI E PRESCRIZIONI PER IL RECUPERO**

**DENOMINAZIONE**

Fondo Tosatta / Casino Molinari

**UBICAZIONE**


Via Campana

**USO ORIGINARIO**

Abitazione agricola / stalla - fienile - deposito / basso servizio

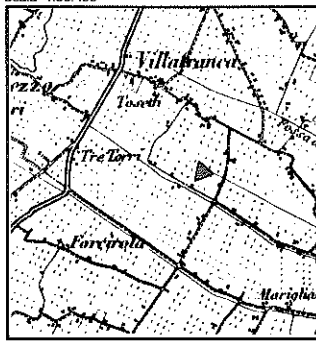
**CARTOGRAFIA STORICA - INQUADRAMENTO TERRITORIALE**

Scala 1:28.800



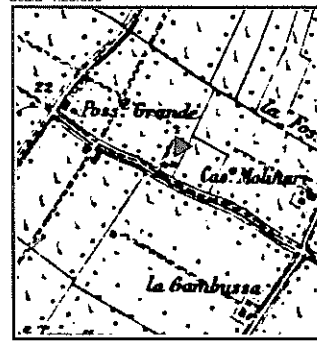
Carta del Carandini 1821-1828

Scala 1:86.400



Carta Austriaca 1849

Scala 1:25.000



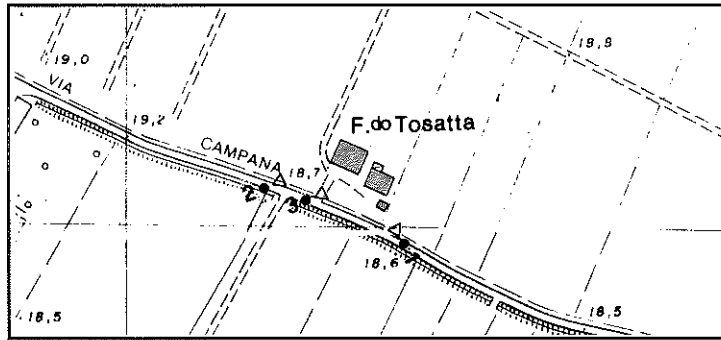
I.G.M. 1893

Scala 1:25.000



I.G.M. 1933

Scala 1:5.000



C.T.R. 1973 - 1986

● Punto di stazione per le riprese fotografiche



RIPRESA N. 1



RIPRESA N. 2



RIPRESA N. 3

**DATAZIONE**

XIX // Seconda metà??

**TIPOLOGIA**

Insediamiento agricolo a corpi separati disposti in linea

**STATO DI CONSERVAZIONE**

Buono

**INDIRIZZI E PRESCRIZIONI PER IL RECUPERO**

DENOMINAZIONE

UBICAZIONE


Via Campana incrocio Via Roncaglio

USO ORIGINARIO

Pilastrino con edicola devozionale


CARTOGRAFIA STORICA - INQUADRAMENTO TERRITORIALE

Scala 1:28.800




Carta del Carandini 1821-1828

Scala 1:85.400




Carta Austriaca 1849

Scala 1:25.000



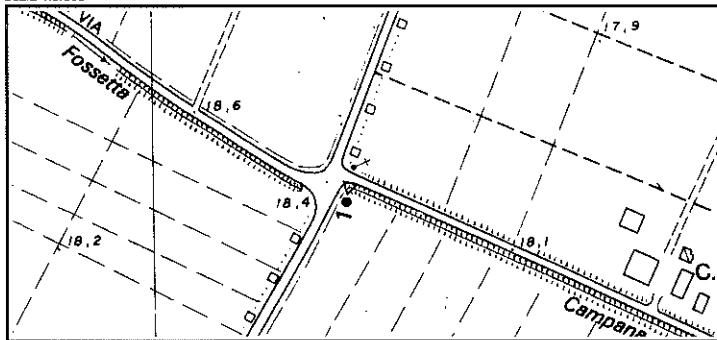
I.G.M. 1893

Scala 1:25.000



I.G.M. 1933

Scala 1:5.000



C.T.R. 1973 - 1986

● Punto di stazione per le riprese fotografiche





RIPRESA N. 1

**DATAZIONE**

XX // Seconda metà

**TIPOLOGIA**

Pilastrino con edicola devozionale

**STATO DI CONSERVAZIONE**

Buono

**INDIRIZZI E PRESCRIZIONI PER IL RECUPERO**

Ne è vietata la demolizione. Può essere traslato se di ostacolo alla realizzazione di opere pubbliche

**DENOMINAZIONE**

Casa Paltrinieri / La Crocetta

**UBICAZIONE**

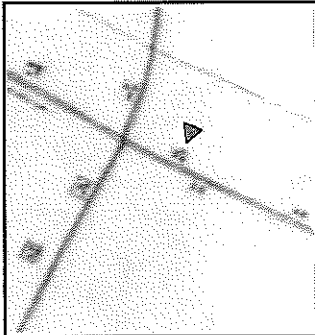
Via Campana

**USO ORIGINARIO**

Abitazione agricola/ fienile - stalla / porcilaia - pollaio / barchessa

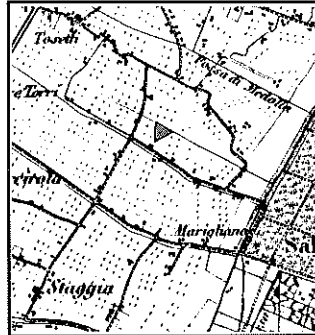
**CARTOGRAFIA STORICA - INQUADRAMENTO TERRITORIALE**

Scala 1:28.800



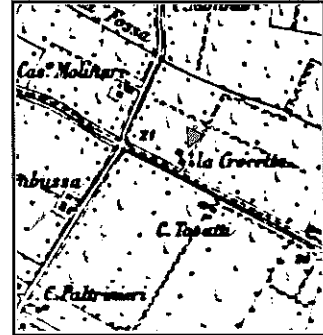
Carta del Carandini 1821-1828

Scala 1:86.400



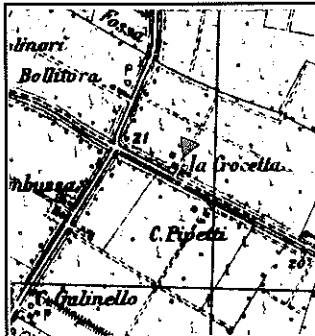
Carta Austriaca 1849

Scala 1:25.000



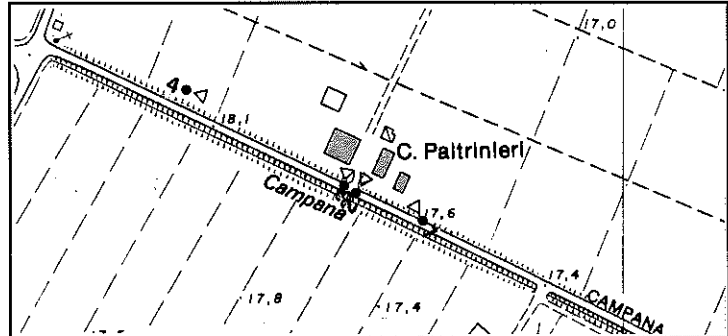
I.G.M. 1893

Scala 1:25.000



I.G.M. 1933

Scala 1:5.000



C.T.R. 1973 - 1986

● Punto di stazione per le riprese fotografiche



RIPRESA N. 1



RIPRESA N. 2



RIPRESA N. 3



RIPRESA N. 4

**DATAZIONE**

XIX // Seconda metà ??

**TIPOLOGIA**

Insedimento agricolo a corpi separati con disposizione in linea

**STATO DI CONSERVAZIONE**

Buono

**INDIRIZZI E PRESCRIZIONI PER IL RECUPERO**

**DENOMINAZIONE**

Fondo Bosco / Casa Pivetti / Casa Tosatti

**UBICAZIONE**


Via Campana

**USO ORIGINARIO**

Abitazione agricola / stalla - fienile - deposito

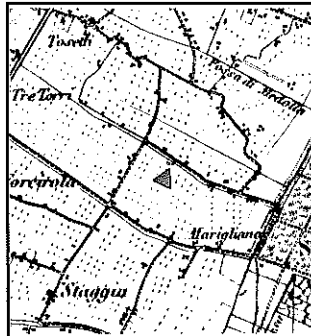
**CARTOGRAFIA STORICA - INQUADRAMENTO TERRITORIALE**

Scala 1:28.800



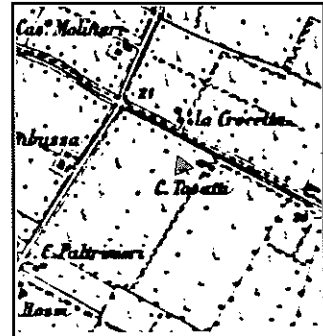
Carta del Carandini 1821-1828

Scala 1:86.400



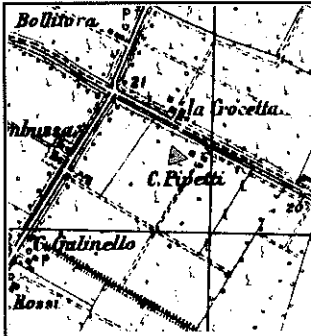
Carta Austriaca 1849

Scala 1:25.000



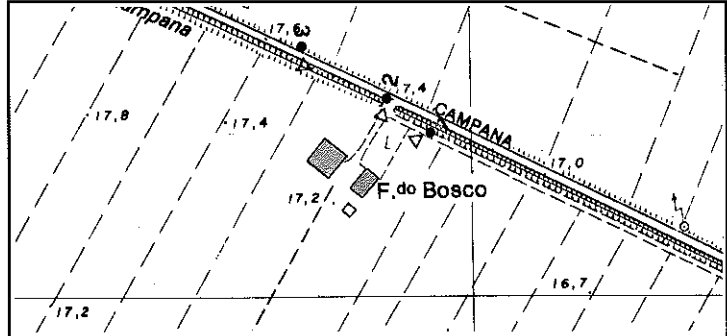
I.G.M. 1893

Scala 1:25.000



I.G.M. 1933

Scala 1:5.000




C.T.R. 1973 - 1986

● Punto di stazione per le riprese fotografiche



RIPRESA N. 1



RIPRESA N. 2



RIPRESA N. 3

**DATAZIONE**

XIX // Seconda metà??

**TIPOLOGIA**

Insediamiento agricolo a corpi separati disposti in linea

**STATO DI CONSERVAZIONE**

Discreto

**INDIRIZZI E PRESCRIZIONI PER IL RECUPERO**

**DENOMINAZIONE**

Casino Zanfognini

**UBICAZIONE**

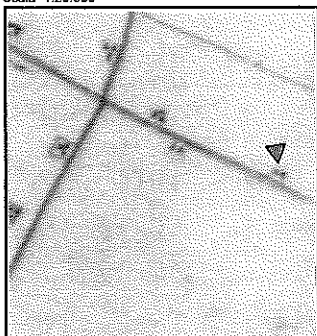
Via Campana

**USO ORIGINARIO**

Abitazione agricola - fienile - stalla deposito

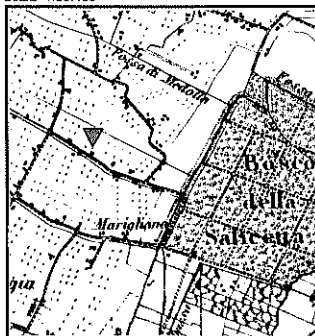
**CARTOGRAFIA STORICA - INQUADRAMENTO TERRITORIALE**

Scala 1:28.800



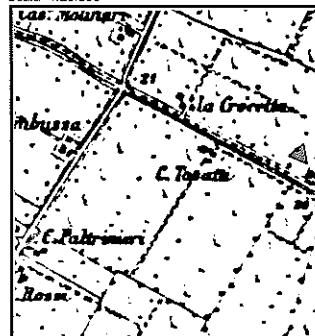
Carta del Carandini 1821-1828

Scala 1:88.400



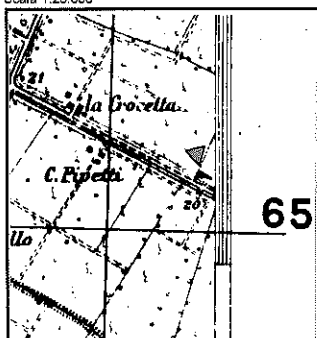
Carta Austriaca 1849

Scala 1:25.000



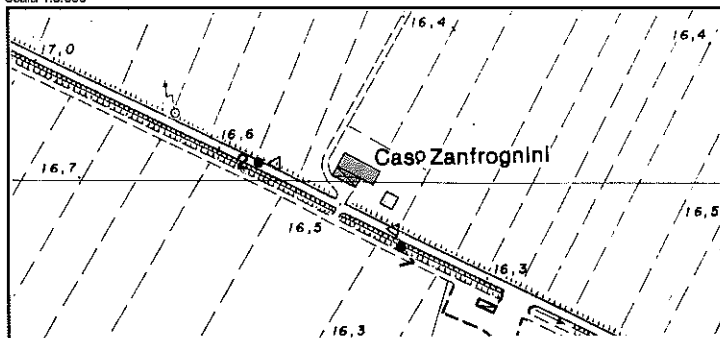
I.G.M. 1893

Scala 1:25.000



I.G.M. 1933

Scala 1:5.000



C.T.R. 1973 - 1986

● Punto di stazione per le riprese fotografiche



RIPRESA N. 1



RIPRESA N. 2

**DATAZIONE**

XIX // Seconda metà??

**TIPOLOGIA**

Insediamiento agricolo semplice a corpi giustapposti con portico del rustico sopravanzante rispetto all' abitazione

**STATO DI CONSERVAZIONE**

Discreto

**INDIRIZZI E PRESCRIZIONI PER IL RECUPERO**



**DENOMINAZIONE**

Fondo Ganzerla / Casa Ganzerla

**UBICAZIONE**


Via Campana

**USO ORIGINARIO**

Abitazione agricola / stalla - fienile / fienile - pollaio - porcilaia

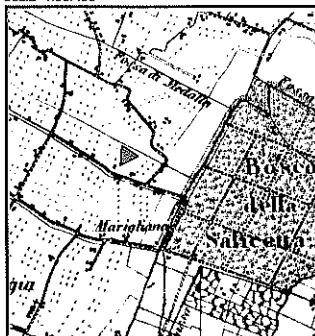
**CARTOGRAFIA STORICA - INQUADRAMENTO TERRITORIALE**

Scala 1:28.800



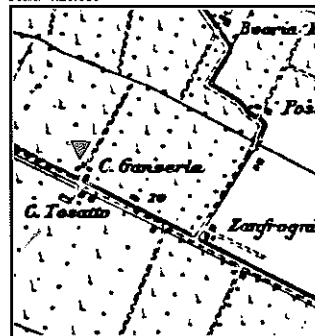
Carta del Carandini 1821-1828

Scala 1:98.400



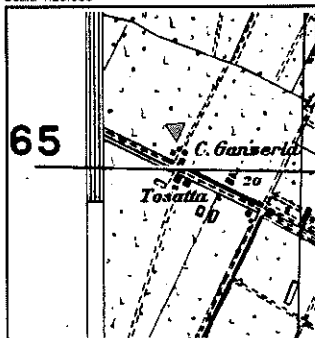
Carta Austriaca 1849

Scala 1:25.000



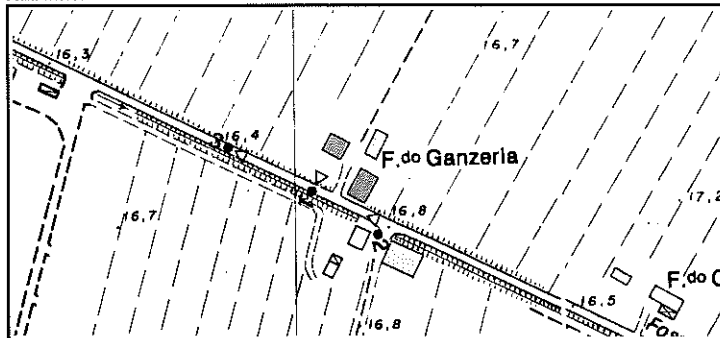
I.G.M. 1893

Scala 1:25.000



I.G.M. 1933

Scala 1:5.000



C.T.R. 1973 - 1986

● Punto di stazione per le riprese fotografiche



RIPRESA N. 1



RIPRESA N. 2



RIPRESA N. 3

**DATAZIONE**

XIX // Seconda metà??

**TIPOLOGIA**

Insediamiento agricolo a corpi separati disposti a "T". Abitazione con tetto semplice a quattro falde; stalla -fienile con tetto a quattro falde con un terzo (circa) degli spioventi minori

**STATO DI CONSERVAZIONE**

Discreto

**INDIRIZZI E PRESCRIZIONI PER IL RECUPERO**

DENOMINAZIONE

[Empty box for Denomination]

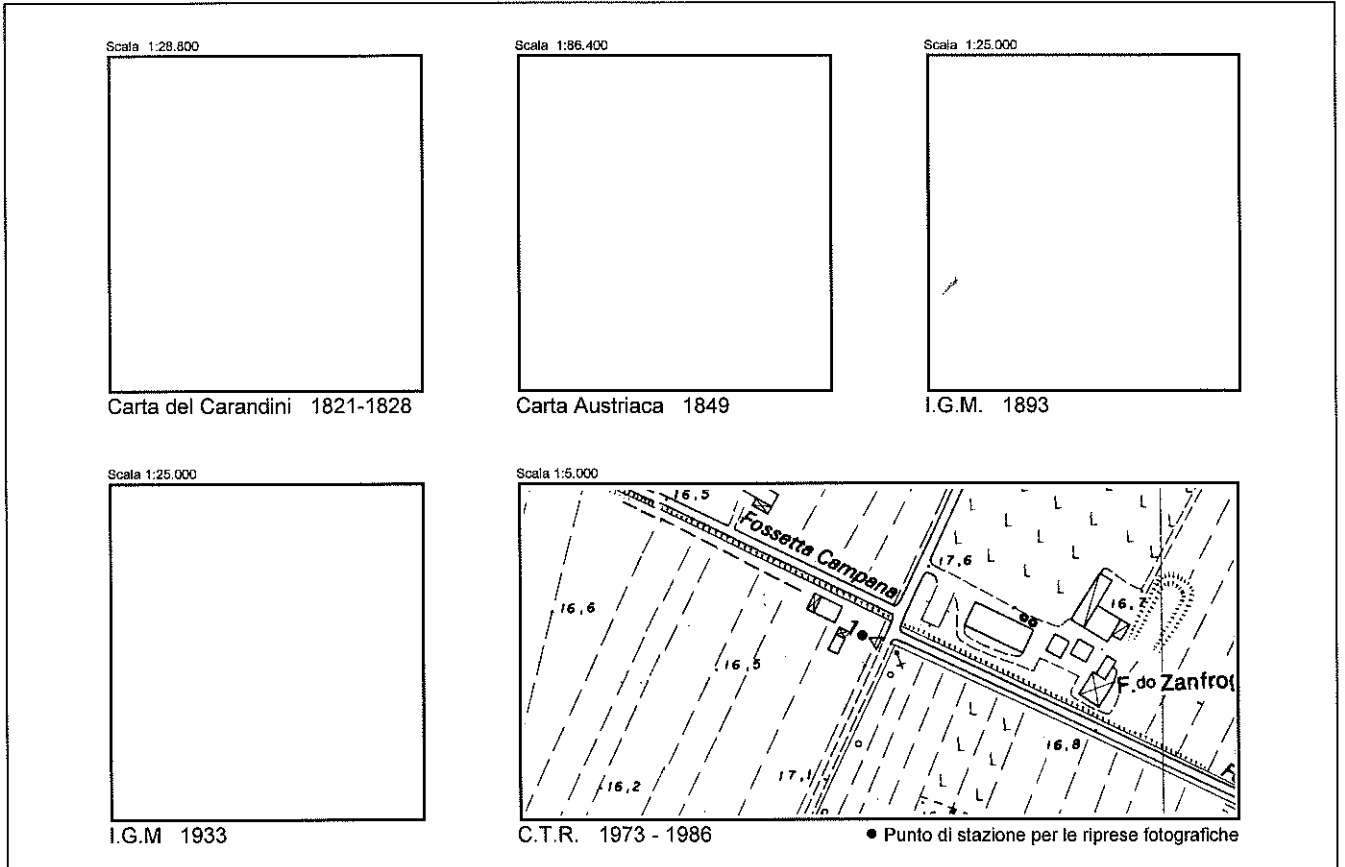
UBICAZIONE

Via Campana incrocio Via Bosco

USO ORIGINARIO

Cippo in commemorazione dei caduti per la Resistenza

CARTOGRAFIA STORICA - INQUADRAMENTO TERRITORIALE



RIPRESA N. 1

**DATAZIONE**

XX // Seconda metà

**TIPOLOGIA****STATO DI CONSERVAZIONE**

Buono

**INDIRIZZI E PRESCRIZIONI PER IL RECUPERO**

Ne è vietata la demolizione. Può essere traslato se di ostacolo alla realizzazione di opere pubbliche

**DENOMINAZIONE**

Fondo Zanfrognina / Zanfrognina

**UBICAZIONE**

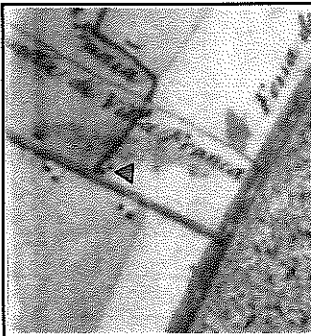
Via Campana

**USO ORIGINARIO**

Abitazione agricola / stalla - fienile / basso servizio

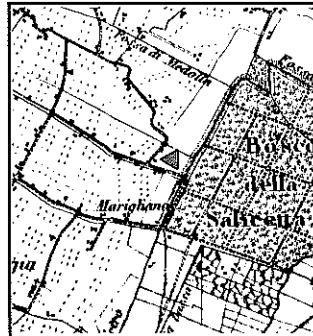
**CARTOGRAFIA STORICA - INQUADRAMENTO TERRITORIALE**

Scala 1:28.800



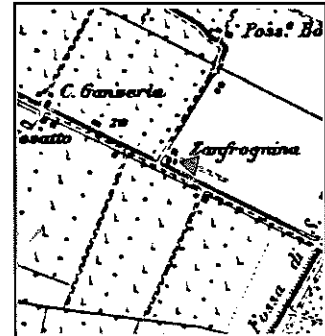
Carta del Carandini 1821-1828

Scala 1:86.400



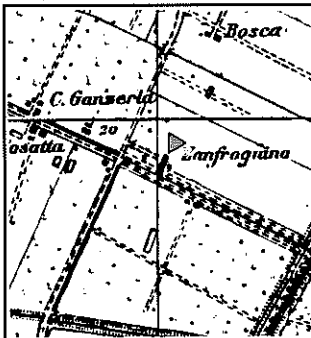
Carta Austriaca 1849

Scala 1:25.000



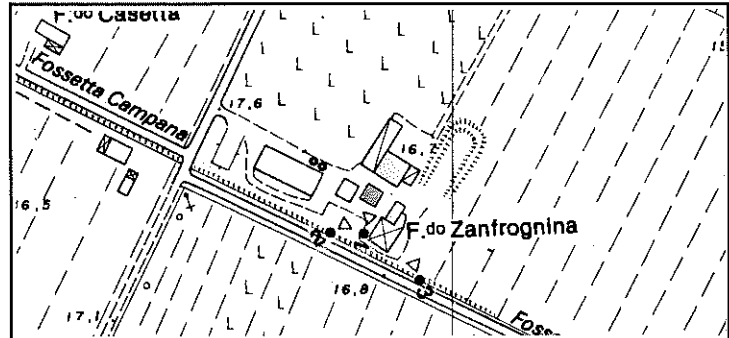
I.G.M. 1893

Scala 1:25.000



I.G.M. 1933

Scala 1:5.000



C.T.R. 1973 - 1986

● Punto di stazione per le riprese fotografiche



RIPRESA N. 1



RIPRESA N. 2



RIPRESA N. 3

**DATAZIONE**

XIX // Prima metà??

**TIPOLOGIA**

Insediamiento agricolo a corpi separati disposti a "L". Abitazione con tetto semplice a quattro falde e un Quarto (circa) degli spioventi maggiori

**STATO DI CONSERVAZIONE**

Cattivo

**INDIRIZZI E PRESCRIZIONI PER IL RECUPERO**

DENOMINAZIONE

Fondo Campana

UBICAZIONE


Via Campana

USO ORIGINARIO

Abitazione agricola / fienile - stalla

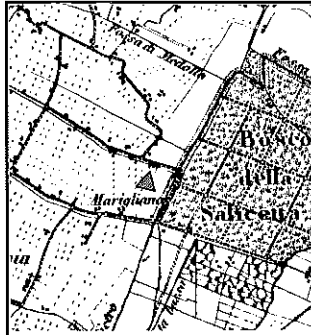
CARTOGRAFIA STORICA - INQUADRAMENTO TERRITORIALE

Scala 1:28.800



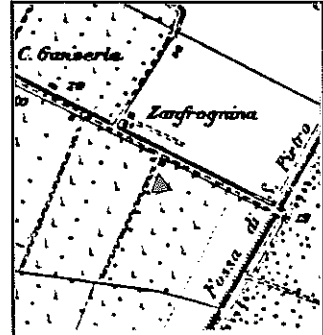
Carta del Carandini 1821-1828

Scala 1:85.400



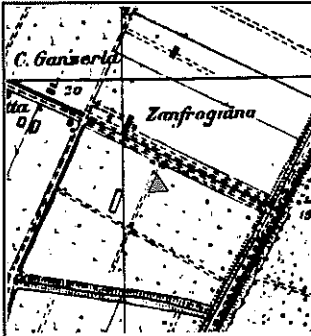
Carta Austriaca 1849

Scala 1:25.000



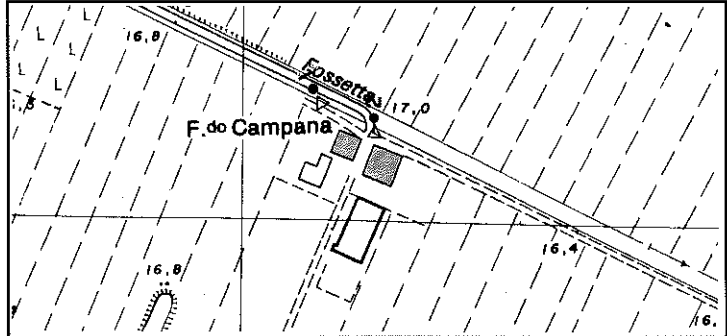
I.G.M. 1893

Scala 1:25.000



I.G.M. 1933

Scala 1:5.000




C.T.R. 1973 - 1986

● Punto di stazione per le riprese fotografiche



RIPRESA N. 1



RIPRESA N. 2

**DATAZIONE**

XIX // Seconda metà ??

**TIPOLOGIA**

Insediamiento agricolo a corpi separati con disposizione a "L"

**STATO DI CONSERVAZIONE**

Buono

**INDIRIZZI E PRESCRIZIONI PER IL RECUPERO**



DENOMINAZIONE

I Viazzoli

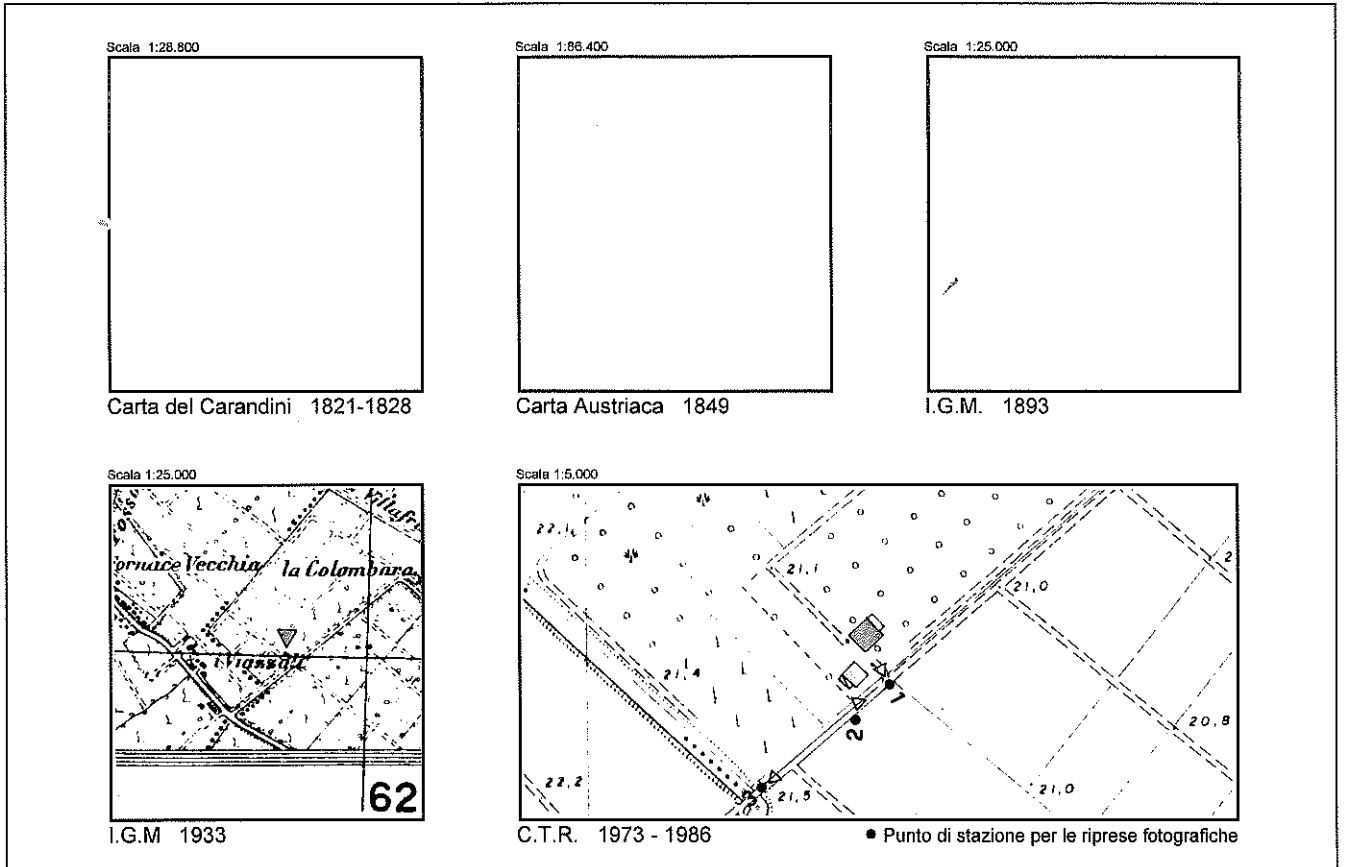
UBICAZIONE

Via Provinciale Cavezzo

USO ORIGINARIO

Abitazione agricola - stalla - fienile

CARTOGRAFIA STORICA - INQUADRAMENTO TERRITORIALE



RIPRESA N. 1



RIPRESA N. 2



RIPRESA N. 3

**DATAZIONE**

XX // Prima metà

**TIPOLOGIA**

Insediamiento agricolo semplice a elementi sovrapposti

**STATO DI CONSERVAZIONE**

Buono

**INDIRIZZI E PRESCRIZIONI PER IL RECUPERO**

DENOMINAZIONE

UBICAZIONE


Via Provinciale Cavezzo

USO ORIGINARIO

Abitazione agricola / abitazione agricola - fienile - stalla / stalla - fienile

CARTOGRAFIA STORICA - INQUADRAMENTO TERRITORIALE

Scala 1:28.800



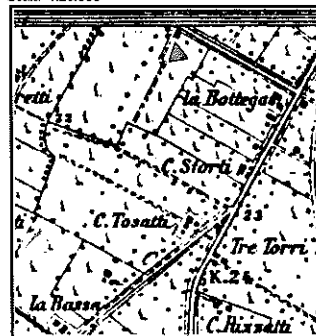
Carta del Carandini 1821-1828

Scala 1:86.400



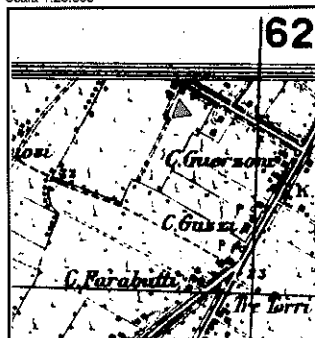
Carta Austriaca 1849

Scala 1:25.000



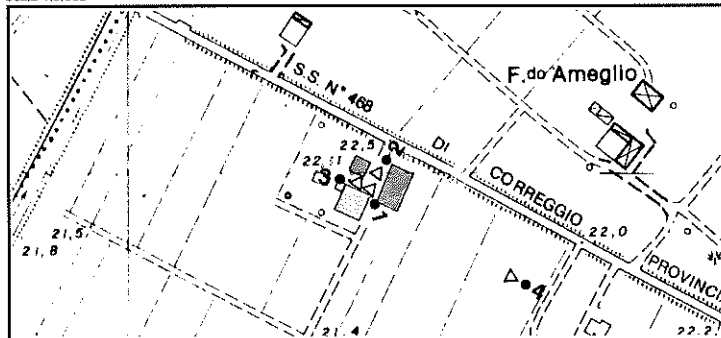
I.G.M. 1893

Scala 1:25.000



I.G.M. 1933

Scala 1:5.000



C.T.R. 1973 - 1986

● Punto di stazione per le riprese fotografiche




RIPRESA N. 1



RIPRESA N. 2



RIPRESA N. 3



RIPRESA N. 4

**DATAZIONE**

XIX // Seconda metà??

**TIPOLOGIA**

Insegiamento agricolo a corpi separati disposti a "V"

**STATO DI CONSERVAZIONE**

Discreto

**INDIRIZZI E PRESCRIZIONI PER IL RECUPERO**

**DENOMINAZIONE**

Fondo Ameglio

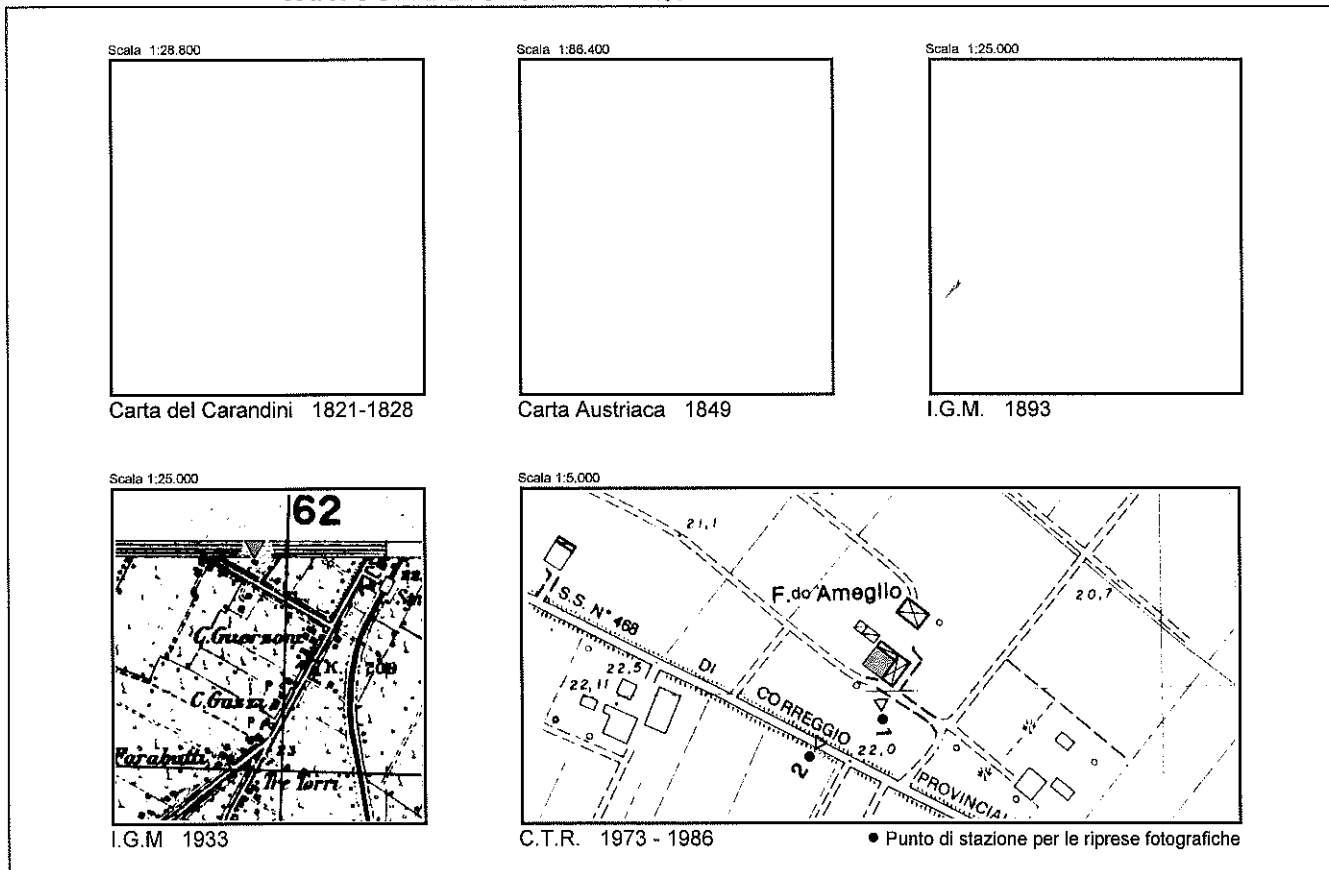
**UBICAZIONE**

Via Provinciale Cavezzo

**USO ORIGINARIO**

Abitazione agricola - fienile - stalla

**CARTOGRAFIA STORICA - INQUADRAMENTO TERRITORIALE**



RIPRESA N. 1



RIPRESA N. 2

**DATAZIONE**

XX // Prima metà

**TIPOLOGIA**

Insediamiento agricolo semplice a elementi sovrapposti

**STATO DI CONSERVAZIONE**

Buono

**INDIRIZZI E PRESCRIZIONI PER IL RECUPERO**

DENOMINAZIONE

[Empty box for Denomination]


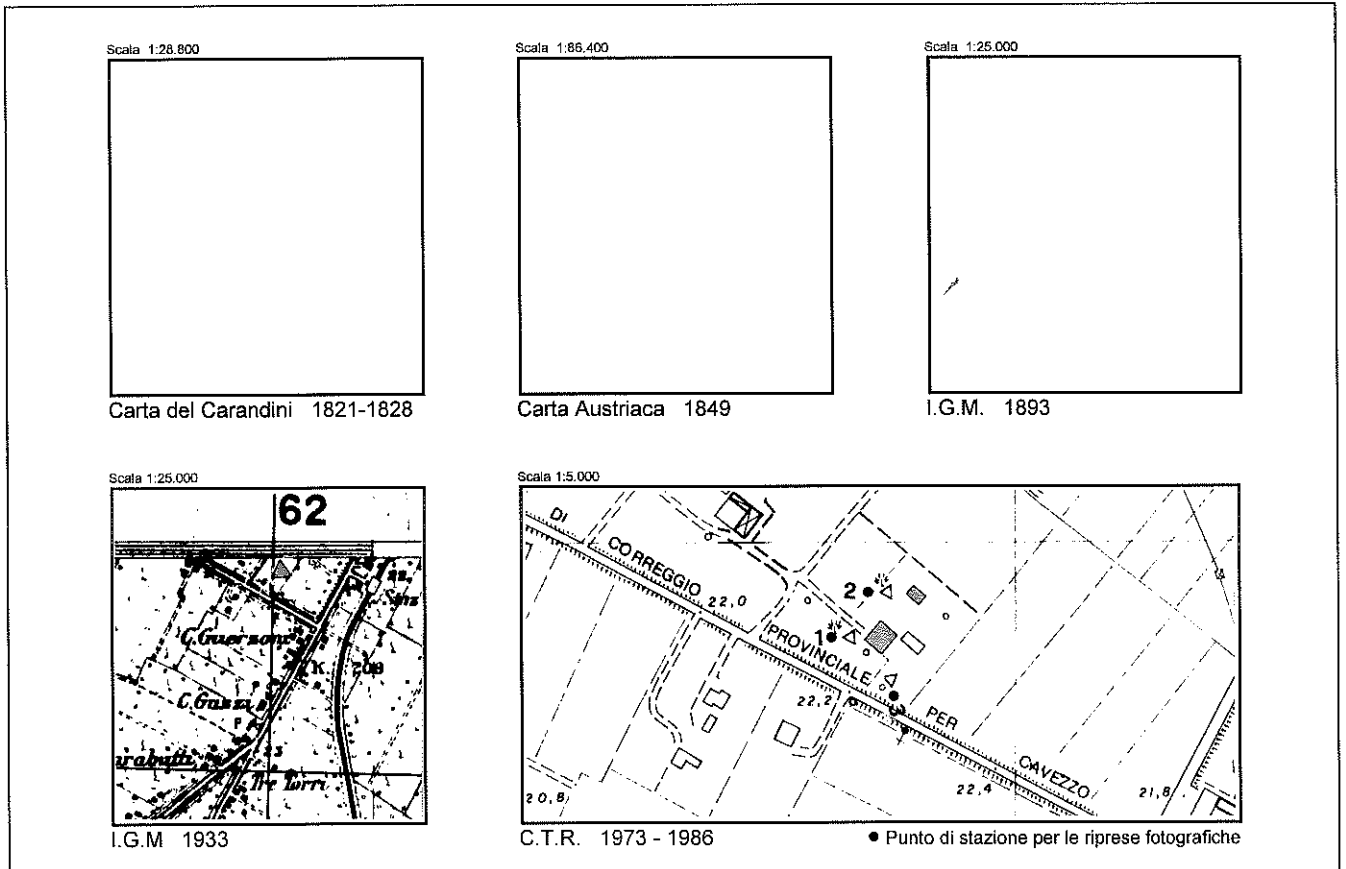
UBICAZIONE

Via Provinciale Cavezzo

USO ORIGINARIO

Abitazione agricola - stalla - fienile / barchessa

CARTOGRAFIA STORICA - INQUADRAMENTO TERRITORIALE



RIPRESA N. 1





RIPRESA N. 2



RIPRESA N. 3

**DATAZIONE**

XX // Prima metà

**TIPOLOGIA**

Insediamiento agricolo semplice a elementi sovrapposti

**STATO DI CONSERVAZIONE**

Buono

**INDIRIZZI E PRESCRIZIONI PER IL RECUPERO**

DENOMINAZIONE

[Empty box for Denomination]

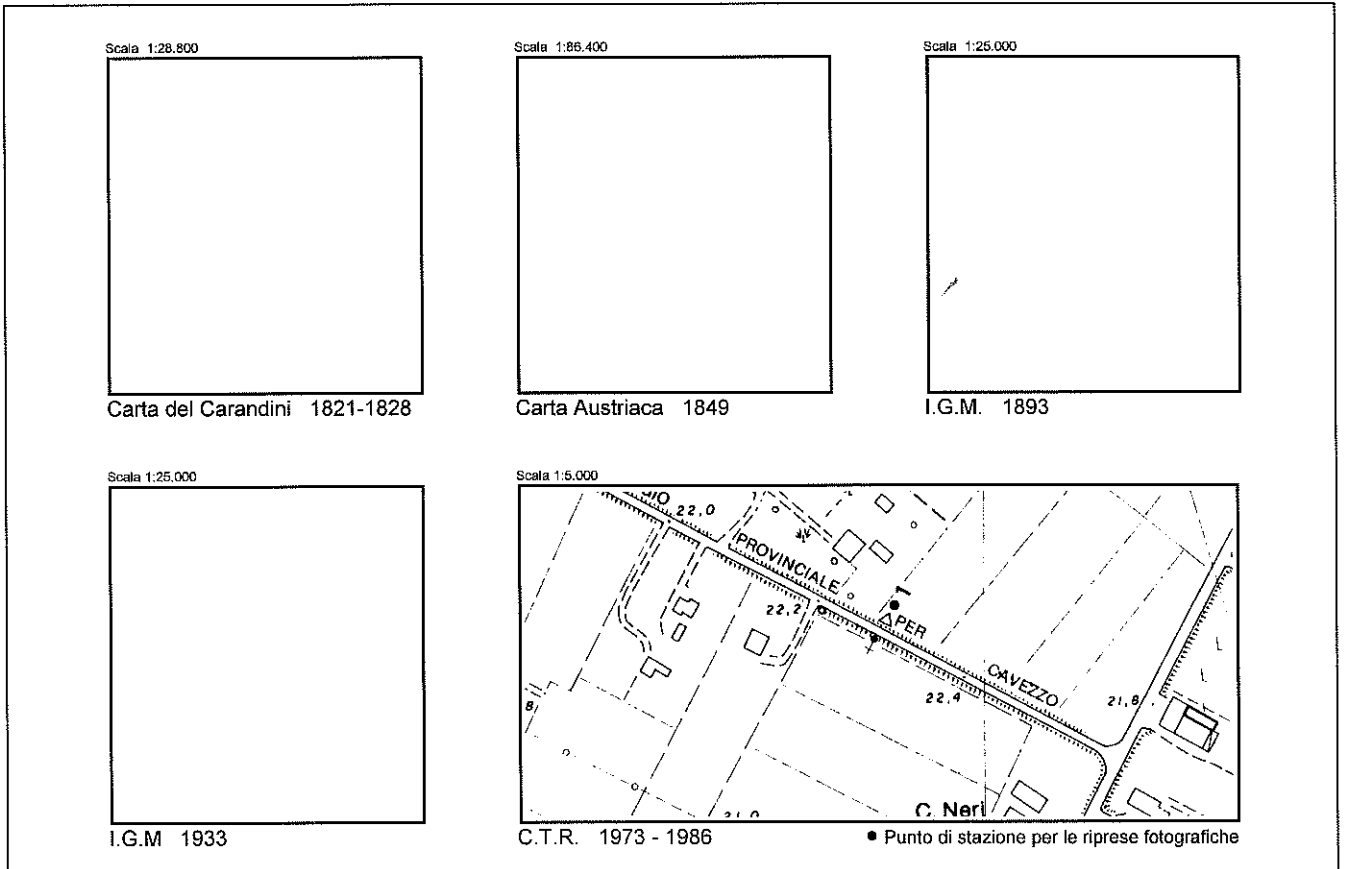
UBICAZIONE

Via Provinciale Cavezzo

USO ORIGINARIO

Cippo in commemorazione dei caduti per la Resistenza

CARTOGRAFIA STORICA - INQUADRAMENTO TERRITORIALE



RIPRESA N. 1

**DATAZIONE**

XX // Seconda metà

**TIPOLOGIA****STATO DI CONSERVAZIONE**

Buono

**INDIRIZZI E PRESCRIZIONI PER IL RECUPERO**

Ne è vietata la demolizione. Può essere traslato se di ostacolo alla realizzazione di opere pubbliche

DENOMINAZIONE

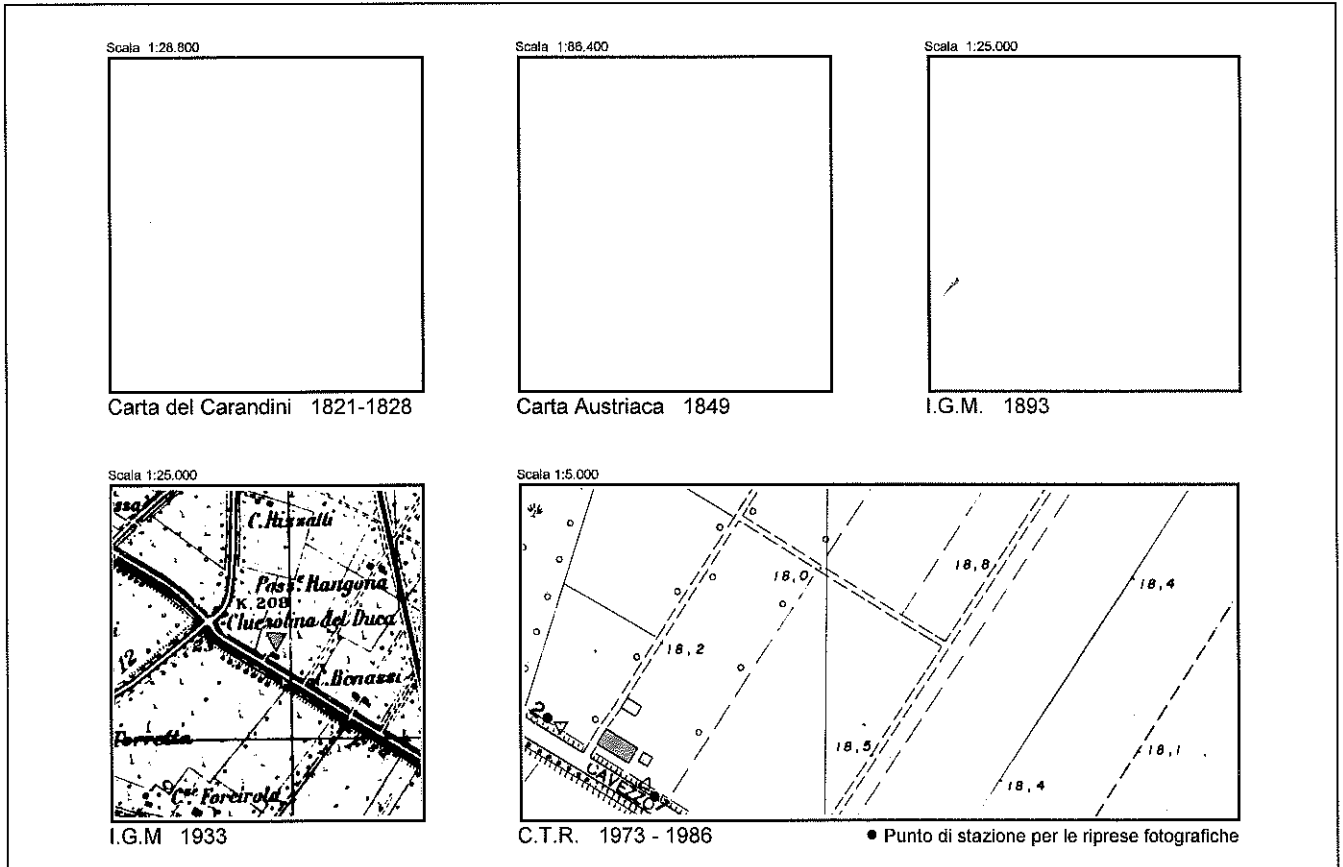
UBICAZIONE

Via Sparato

USO ORIGINARIO

Abitazione agricola - fienile - stalla

CARTOGRAFIA STORICA - INQUADRAMENTO TERRITORIALE



RIPRESA N. 1



RIPRESA N. 2

**DATAZIONE**

XX // Prima metà

**TIPOLOGIA**

Insediamiento agricolo semplice a elementi sovrapposti

**STATO DI CONSERVAZIONE**

Buono

**INDIRIZZI E PRESCRIZIONI PER IL RECUPERO**

DENOMINAZIONE

[Empty box for Denomination]

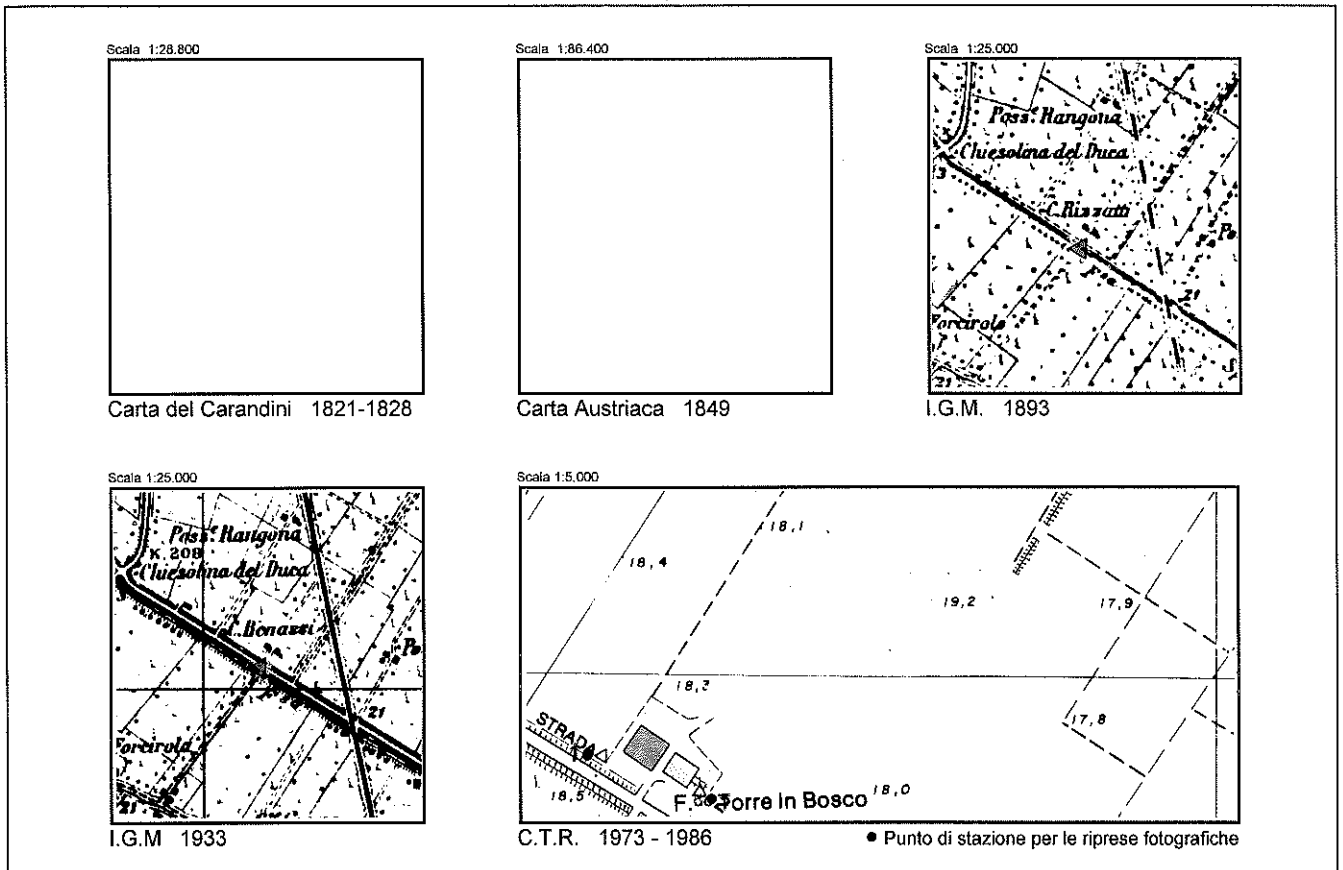
UBICAZIONE

Via Sparato

USO ORIGINARIO

Abitazione agricola / fienile - stalla

CARTOGRAFIA STORICA - INQUADRAMENTO TERRITORIALE



RIPRESA N. 1



RIPRESA N. 2

**DATAZIONE**

XIX // Seconda metà

**TIPOLOGIA**

Insediamiento agricolo a corpi separati con disposizione in linea. Fienile con tetto a quattro falde con un terzo (circa) di spiovente minore

**STATO DI CONSERVAZIONE**

Discreto

**INDIRIZZI E PRESCRIZIONI PER IL RECUPERO**

**DENOMINAZIONE**

Fondo Torretta / Possessione Torretta

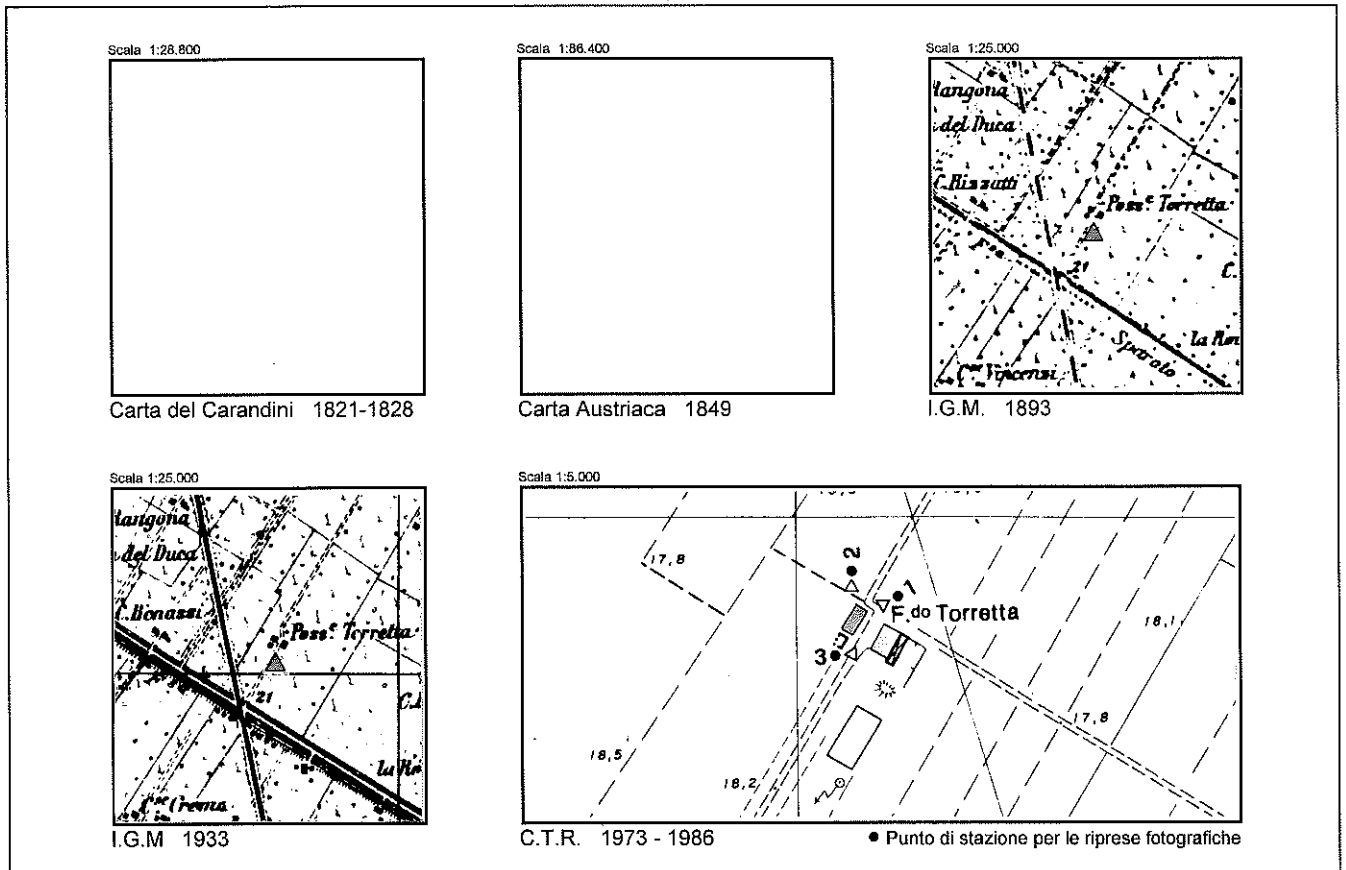
**UBICAZIONE**

Via Sparato

**USO ORIGINARIO**

Abitazione agricola - deposito / stalla - fienile

**CARTOGRAFIA STORICA - INQUADRAMENTO TERRITORIALE**




RIPRESA N. 1





RIPRESA N. 2



RIPRESA N. 3

**DATAZIONE**

XIX // Seconda metà

**TIPOLOGIA**

Insediamiento agricolo a corpi separati disposti in linea: Abitazione con torretta centrale e fienile porticato con tetto a quattro falde

**STATO DI CONSERVAZIONE**

Cattivo

**INDIRIZZI E PRESCRIZIONI PER IL RECUPERO**

**DENOMINAZIONE**

Casa Molinari / Morello I° / Casa Vena d' oro

**UBICAZIONE**

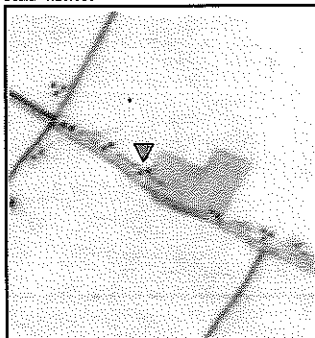
Via Sparato

**USO ORIGINARIO**

Abitazione agricola / fienile - stalla

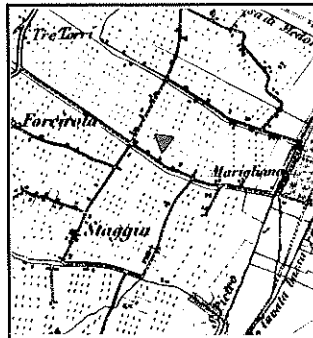
**CARTOGRAFIA STORICA - INQUADRAMENTO TERRITORIALE**

Scala 1:28.800



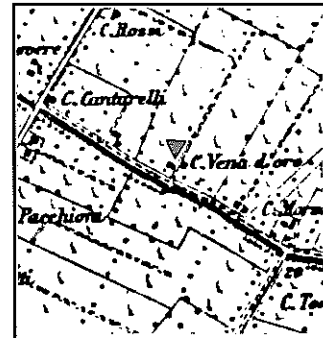
Carta del Carandini 1821-1828

Scala 1:86.400



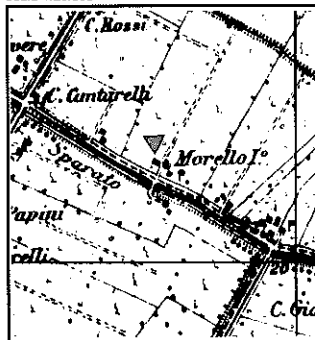
Carta Austriaca 1849

Scala 1:25.000



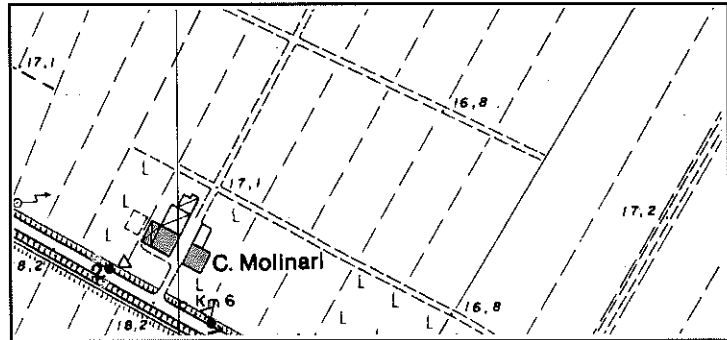
I.G.M. 1893

Scala 1:25.000



I.G.M. 1933

Scala 1:5.000



C.T.R. 1973 - 1986

● Punto di stazione per le riprese fotografiche



RIPRESA N. 1



RIPRESA N. 2

**DATAZIONE**

XIX // Seconda metà ??

**TIPOLOGIA**

Insediamiento agricolo a corpi separati con disposizione in linea.

**STATO DI CONSERVAZIONE**

Discreto

**INDIRIZZI E PRESCRIZIONI PER IL RECUPERO**

**DENOMINAZIONE**

**UBICAZIONE**

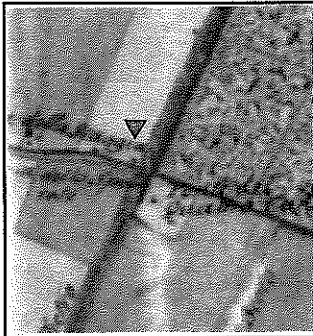
Via Sparato - Ponte dei Quattro cantoni

**USO ORIGINARIO**

Residenza padronale / abitazione agricola - fienile - granaio / fienile - deposito / porcile - pollaio - stalla - fienile

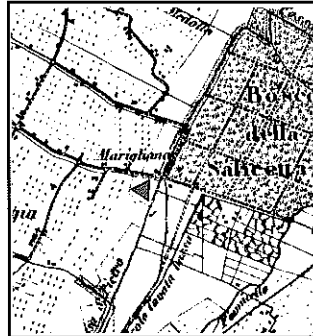
**CARTOGRAFIA STORICA - INQUADRAMENTO TERRITORIALE**

Scala 1:28.800



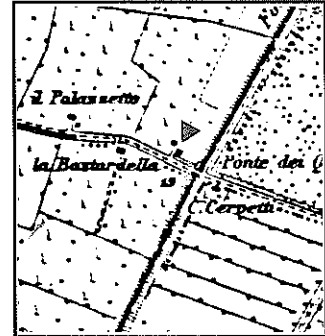
Carta del Carandini 1821-1828

Scala 1:86.400



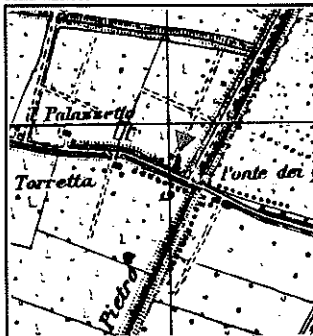
Carta Austriaca 1849

Scala 1:25.000



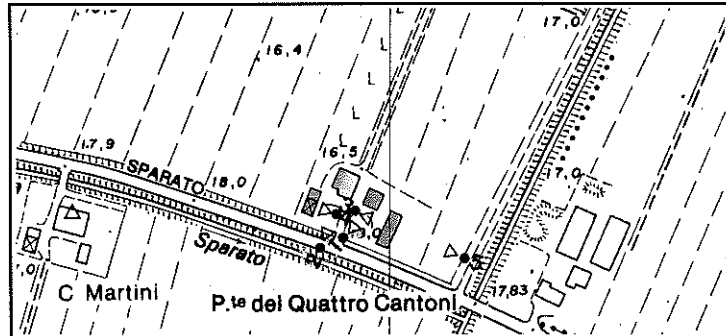
I.G.M. 1893

Scala 1:25.000



I.G.M. 1933

Scala 1:5.000




C.T.R. 1973 - 1986

● Punto di stazione per le riprese fotografiche




RIPRESA N. 1



RIPRESA N. 2



RIPRESA N. 3



RIPRESA N. 4



RIPRESA N. 5

**DATAZIONE**

XIX // Prima metà??

**TIPOLOGIA**

Insediamiento agricolo a corte aperta

**STATO DI CONSERVAZIONE**

Buono

**INDIRIZZI E PRESCRIZIONI PER IL RECUPERO**

DENOMINAZIONE

UBICAZIONE


Via Canalazzo

USO ORIGINARIO

Abitazione agricola/ fienile - stalla / stalla - deposito

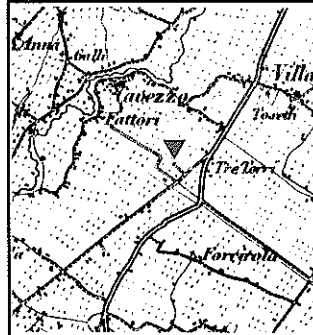
CARTOGRAFIA STORICA - INQUADRAMENTO TERRITORIALE

Scala 1:28.800



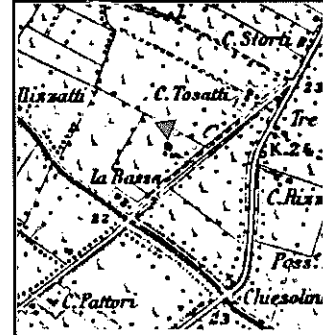
Carta del Carandini 1821-1828

Scala 1:86.400



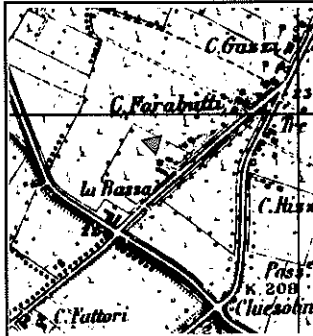
Carta Austriaca 1849

Scala 1:25.000



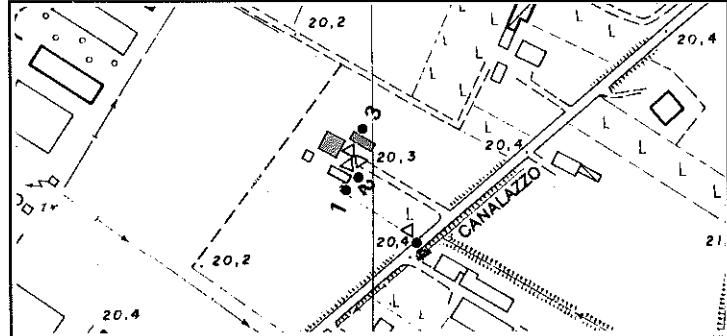
I.G.M. 1893

Scala 1:25.000



I.G.M. 1933

Scala 1:5.000




C.T.R. 1973 - 1986

● Punto di stazione per le riprese fotografiche



RIPRESA N. 1



RIPRESA N. 2



RIPRESA N. 3



RIPRESA N. 4



**DATAZIONE**

XIX // Prima metà??

**TIPOLOGIA**

Insediamiento agricolo a corpi separati con disposizione a "C"

**STATO DI CONSERVAZIONE**

Discreto

**INDIRIZZI E PRESCRIZIONI PER IL RECUPERO**

**DENOMINAZIONE**

Casa Farabutti / Casa Tosatti

**UBICAZIONE**

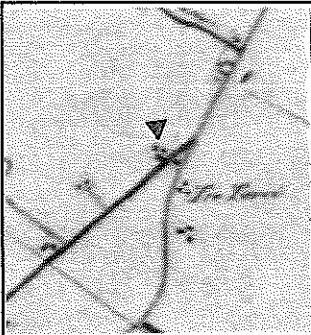
Via Canalazzo

**USO ORIGINARIO**

Abitazione agricola - pollaio - forno / fienile - stalla

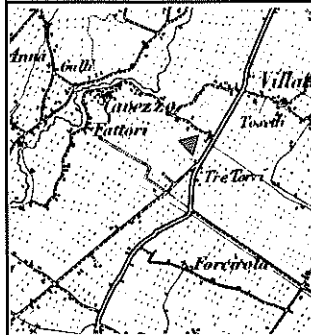
**CARTOGRAFIA STORICA - INQUADRAMENTO TERRITORIALE**

Scala 1:28.800



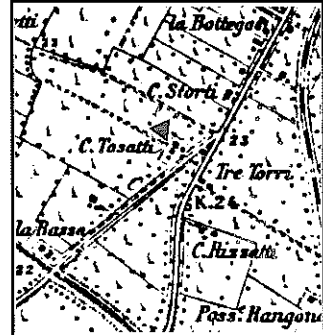
Carta del Carandini 1821-1828

Scala 1:86.400



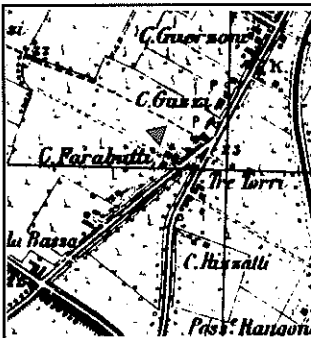
Carta Austriaca 1849

Scala 1:25.000



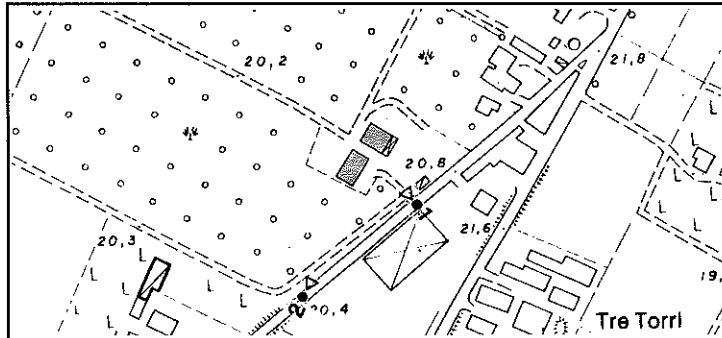
I.G.M. 1893

Scala 1:25.000



I.G.M. 1933

Scala 1:5.000



C.T.R. 1973 - 1986

● Punto di stazione per le riprese fotografiche



RIPRESA N. 1



RIPRESA N. 2

**DATAZIONE**

XIX // Seconda metà ??

**TIPOLOGIA**

Insediamiento agricolo a corpi separati con disposizione in linea.

**STATO DI CONSERVAZIONE**

Discreto

**INDIRIZZI E PRESCRIZIONI PER IL RECUPERO**

DENOMINAZIONE

Cappelletta del Duca / Chiesolina del Duca

UBICAZIONE


SS n. 12 dell' Abetone incrocio con via Sparato

USO ORIGINARIO

Cappelletta (ex voto)


CARTOGRAFIA STORICA - INQUADRAMENTO TERRITORIALE

Scala 1:28.800



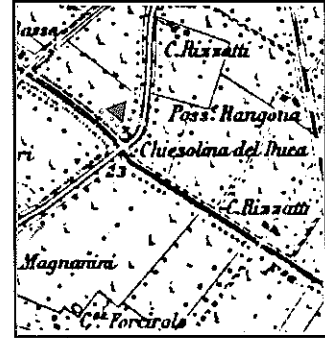
Carta del Carandini 1821-1828

Scala 1:86.400



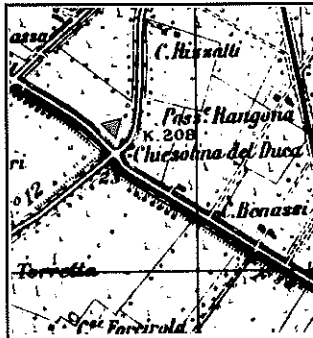
Carta Austriaca 1849

Scala 1:25.000



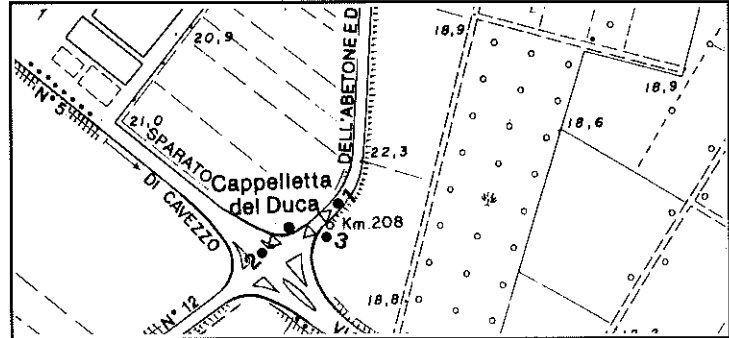
I.G.M. 1893

Scala 1:25.000




I.G.M. 1933

Scala 1:5.000




C.T.R. 1973 - 1986


● Punto di stazione per le riprese fotografiche



RIPRESA N. 1



RIPRESA N. 2



RIPRESA N. 3

**ANNOTAZIONI**

Ex voto costruito nel 1850 a memoria dello scampato attentato subito dal Duca Francesco V

**STATO DI CONSERVAZIONE**

Buono

**INDIRIZZI E PRESCRIZIONI PER IL RECUPERO**

Ne è vietata la demolizione. Può essere traslato se di ostacolo alla realizzazione di opere pubbliche. Categoria di intervento A1.

**DENOMINAZIONE**

Tre Torri

**UBICAZIONE**


SS n. 12 dell' Abetone

**USO ORIGINARIO**

Abitazione agricola

**CARTOGRAFIA STORICA - INQUADRAMENTO TERRITORIALE**

Scala 1:28.800



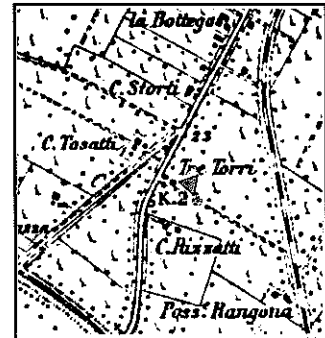
Carta del Carandini 1821-1828

Scala 1:86.400



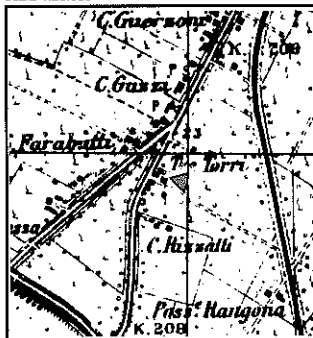
Carta Austriaca 1849

Scala 1:25.000



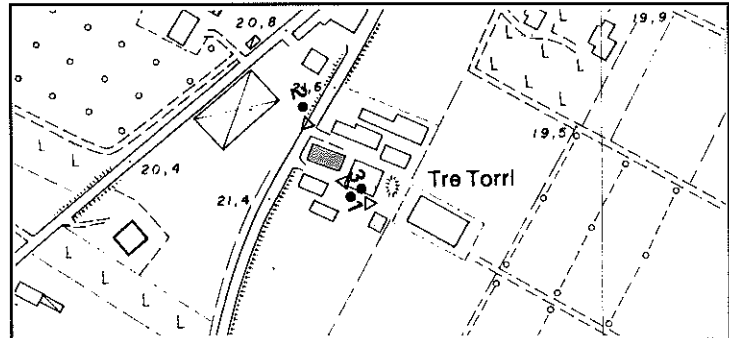
I.G.M. 1893

Scala 1:25.000



I.G.M. 1933

Scala 1:5.000



C.T.R. 1973 - 1986

● Punto di stazione per le riprese fotografiche



RIPRESA N. 1



RIPRESA N. 2



RIPRESA N. 3

**DATAZIONE**

XVI // ??

**TIPOLOGIA**

Abitazione agricola con tre torrette

**STATO DI CONSERVAZIONE**

Cattivo

**INDIRIZZI E PRESCRIZIONI PER IL RECUPERO**



DENOMINAZIONE

[Empty box for Denomination]

UBICAZIONE


SS. n. 12 dell' Abetone - bivio Via Canalazzo

USO ORIGINARIO

Abitazioni civili

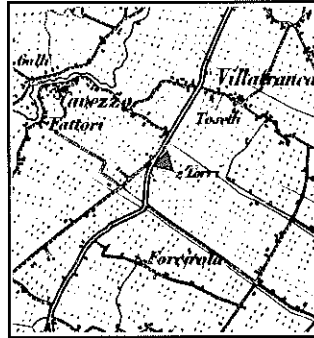
CARTOGRAFIA STORICA - INQUADRAMENTO TERRITORIALE

Scala 1:28.800



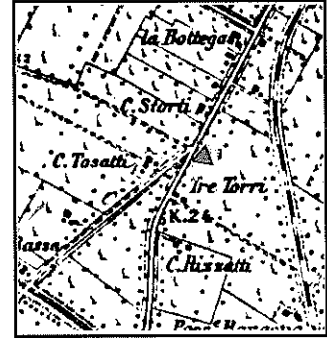
Carta del Carandini 1821-1828

Scala 1:86.400



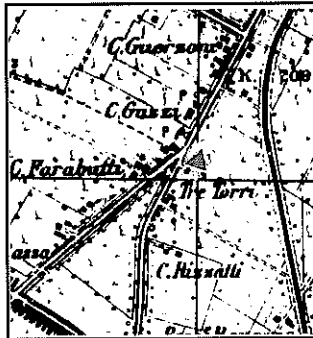
Carta Austriaca 1849

Scala 1:25.000



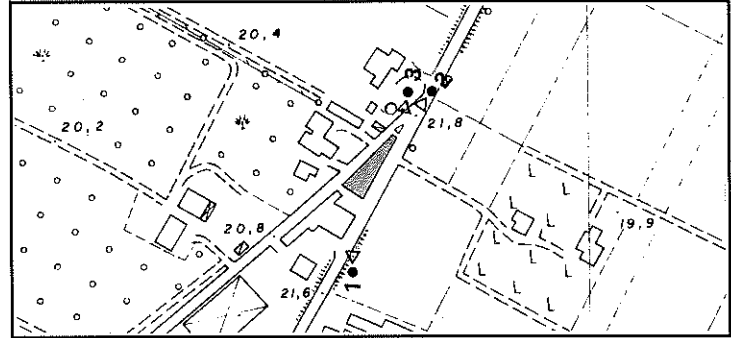
I.G.M. 1893

Scala 1:25.000



I.G.M. 1933

Scala 1:5.000



C.T.R. 1973 - 1986

● Punto di stazione per le riprese fotografiche



RIPRESA N. 1



RIPRESA N. 2



RIPRESA N. 3

**DATAZIONE**

XIX // Seconda metà

**TIPOLOGIA**

Edilizia residenziale aggregata in linea

**STATO DI CONSERVAZIONE**

Discreto

**INDIRIZZI E PRESCRIZIONI PER IL RECUPERO**

**DENOMINAZIONE**

Villa Magnanini

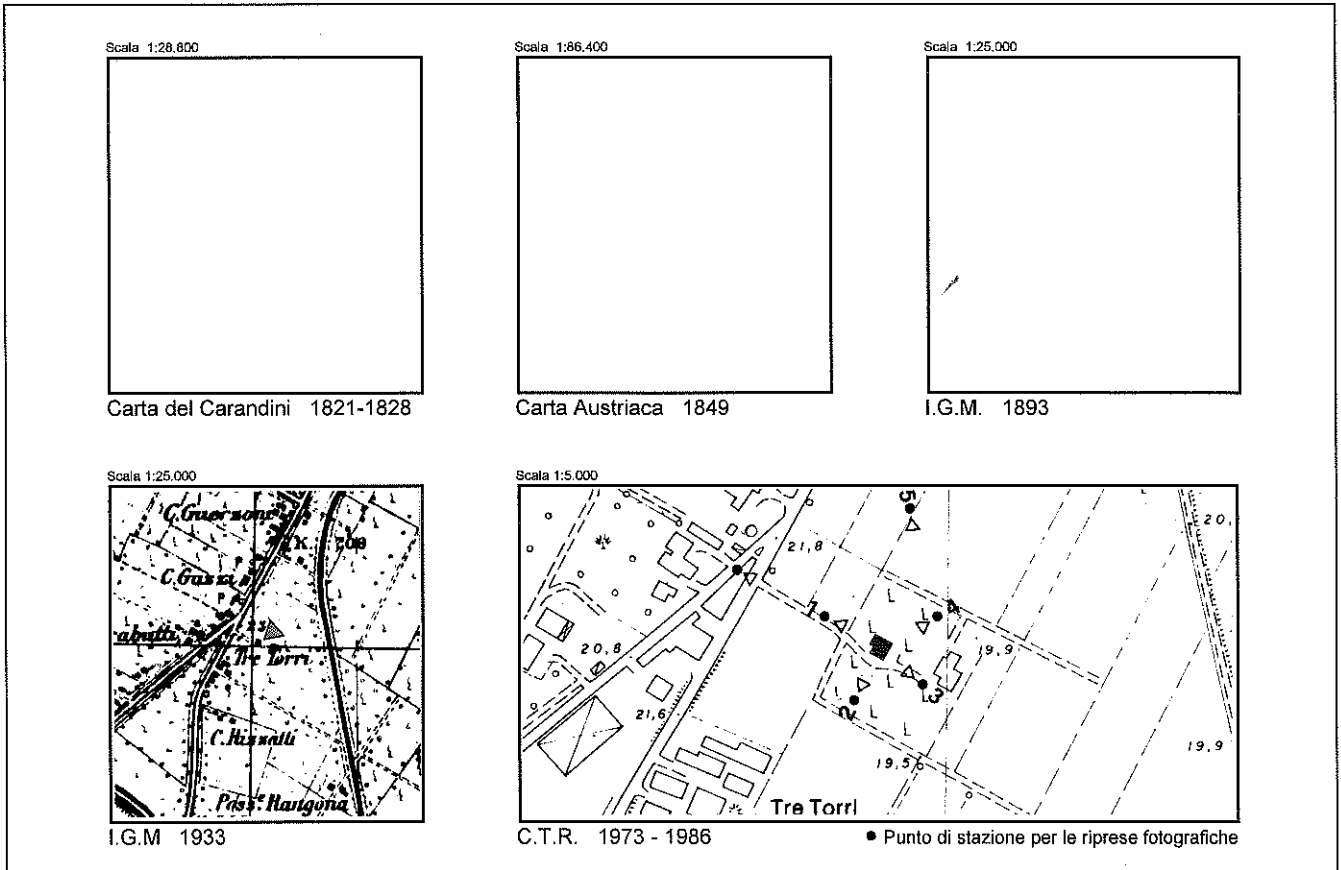
**UBICAZIONE**

SS n. 12 dell' Abetone

**USO ORIGINARIO**

Villa (residenza signorile)

**CARTOGRAFIA STORICA - INQUADRAMENTO TERRITORIALE**



RIPRESA N. 1



RIPRESA N. 2




RIPRESA N. 3



RIPRESA N. 4



RIPRESA N. 5



RIPRESA N. 6

#### ANNOTAZIONI

Databile intorno al 1920 la villa, pur essendo in aperta campagna, presenta i caratteri del villino borghese di città, quale si venne affermando nei primi anni del Novecento nei nuovi quartieri al di là delle mura (in gran parte abbattute), manifestando così la diffusione anche nelle campagne di un nuovo modo di vivere e di abitare. A un'organizzazione planimetrica ancora tradizionale cui corrisponde una distribuzione interna assai semplice, fa riscontro un apparato decorativo esterno da segnalare per raffinatezza e cura nel dettaglio. La connotazione artistica della facciata è dichiaratamente Liberty: articolata su due piani, presenta un bell' esempio di finestratura tripartita con timpano curvilineo. Ancora linee curve nei telai in legno delle finestre come pure nei ferri dei terrazzini dove si legge anche il motivo floreale a colpo di frusta. Le incorniciature in cemento delle finestre al primo piano si compongono di un motivo a ghirlanda ridisegnato secondo schemi Liberty. *(Fonte "Architetture a Mirandola e nella Bassa Modenese" Ediz. Cassa di Risp. di Mirandola)*

#### STATO DI CONSERVAZIONE

Buono

#### INDIRIZZI E PRESCRIZIONI PER IL RECUPERO

Le recinzioni, i pilastri e il cancello sono assoggettati a categoria di intervento A1

**DENOMINAZIONE**

Ex Cantina Sociale

**UBICAZIONE**


SS n. 12 dell' Abetone

**USO ORIGINARIO**

Cantina sociale / Stazione ferrovia Modena-Mirandola-S. Felice


**CARTOGRAFIA STORICA - INQUADRAMENTO TERRITORIALE**

Scala 1:28.800




Carta del Carandini 1821-1828

Scala 1:86.400



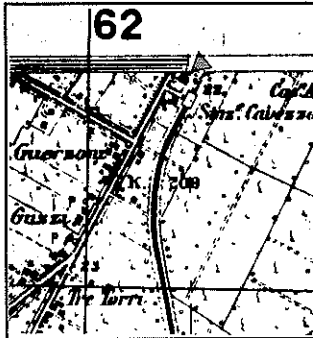
Carta Austriaca 1849

Scala 1:25.000



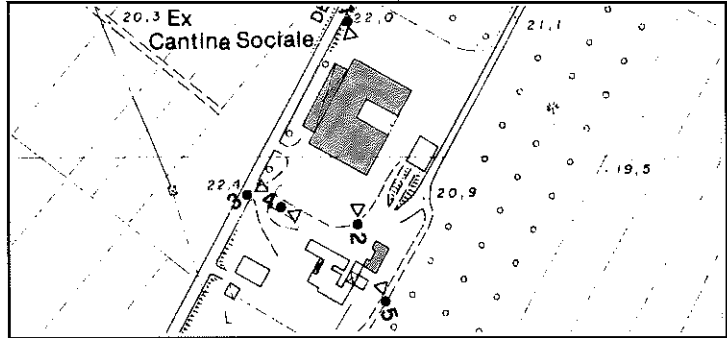
I.G.M. 1893

Scala 1:25.000




I.G.M. 1933

Scala 1:5.000



C.T.R. 1973 - 1986


● Punto di stazione per le riprese fotografiche



RIPRESA N. 1



RIPRESA N. 2



RIPRESA N. 3



RIPRESA N. 4





RIPRESA N. 5

**DATAZIONE**

XX // Prima metà

**TIPOLOGIA**

**STATO DI CONSERVAZIONE**

Buono

**INDIRIZZI E PRESCRIZIONI PER IL RECUPERO**

DENOMINAZIONE

UBICAZIONE

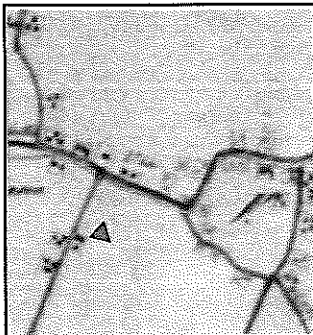
SS n. 12 dell' Abetone

USO ORIGINARIO

Residenza padronale /Abitazione agricola - fienile - stalla

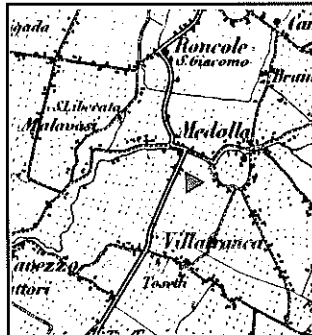
CARTOGRAFIA STORICA - INQUADRAMENTO TERRITORIALE

Scala 1:28.600



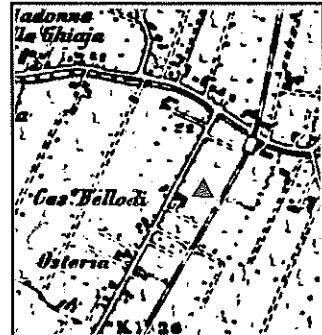
Carta del Carandini 1821-1828

Scala 1:86.400



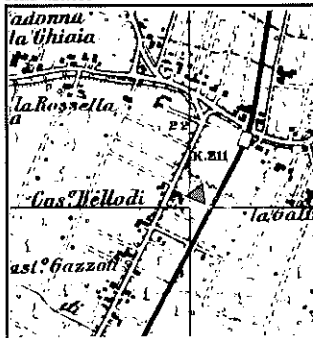
Carta Austriaca 1849

Scala 1:25.000



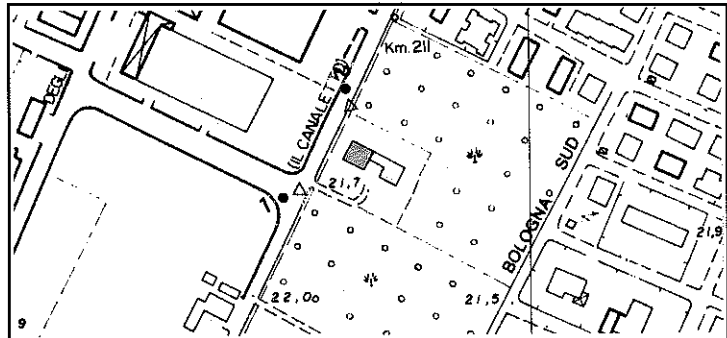
I.G.M. 1893

Scala 1:25.000



I.G.M. 1933

Scala 1:5.000




C.T.R. 1973 - 1986

● Punto di stazione per le riprese fotografiche



RIPRESA N. 1



RIPRESA N. 2

**DATAZIONE**

XIX // Prima metà ??

**TIPOLOGIA**

Insediamiento agricolo a corpi separati con disposizione in linea. Casa padronale con altana e tetto a quattro falde

**STATO DI CONSERVAZIONE**

Buono

**INDIRIZZI E PRESCRIZIONI PER IL RECUPERO**