

C - SISTEMA TERRITORIALE

C2 - Sistema insediativo storico e archeologia

Potenzialità archeologica e beni archeologici

Sindaco: Maino Benatti
Assessore Economia e Sviluppo
Sostenibile: Roberto Ganzerli

Comune di Mirandola
Servizio urbanistica
Arch. Adele Rampolla
Arch. Carlo Caleffi
Geom. Angela Zibordi













gruppo di lavoro:
MATE
Arch. Carlo Santacroce
(Progettista responsabile)
Arch. Rudi Fallaci
Urb. Raffaele Gerometta
(Direttore Tecnico Settore Urbanistica)
Arch. Barbara Marangoni
Arch. Chiara Biagi
Andrea Franceschini (cartografia)

Adozione: delibera C.C. n. 60 del 09/04/2014
Approvazione: delibera C.C. n. 111 del 27/07/2015

elaborato
QC-C2.6
Scala
1:25000

Elaborato redatto a cura di: In Terras - Coop. Archeologica
Dott.ssa Chiara Cesarini
Dott.ssa Serena di Cugno

Legenda

-  Confine comunale
-  Perimetro del territorio urbanizzato
-  Depositi archeologici post-antichi (da medievali a moderni) affioranti o sepolti a profondità limitata con grado di conservazione modesto, limitatamente agli alzati, per possibili danneggiamenti a causa di attività antropica recente.
-  Depositi archeologici antichi (da preistorici a romani) sepolti a profondità superiori a 2 m con grado di conservazione buono.
-  Depositi archeologici dall'età romana all'epoca moderna affioranti o sepolti a profondità limitata con grado di conservazione modesto, limitatamente agli alzati, per possibili danneggiamenti a causa di attività antropica recente.
-  Depositi archeologici dell'età del bronzo e del ferro affioranti o sepolti a profondità limitata con grado di conservazione variabile, dipendente dalla frequenza di strutture sottoscavate e quindi solo in parte sottoposte a possibili danneggiamenti a causa di attività antropica recente.
-  Depositi archeologici preistorici sepolti a profondità superiori a 2 m con grado di conservazione buono.
-  Limite di unità incerto
-  Frequenza dei depositi archeologici più elevata per condizioni geomorfologiche più favorevoli agli insediamenti
-  Frequenza dei depositi archeologici più scarsa per condizioni geomorfologiche più favorevoli agli insediamenti
-  Beni archeologici ex-legge 1089/39
-  Aree in cui la quota di ritrovamento archeologico è compresa tra 2 e 3 metri dal piano di campagna

